

ՀԱՅԿԱԿԱՆ ՍԱՌ ՊԵՏԱԿԱՆ ՀԵՏՈՒՄ ԵՄ ԸՆԴՀԱՆՈՒՐ ԹՅՈՒՆ ԻՆՍՏԻՏՈՒՏ

Թ. Խ. ՀԱԿՈՐՅԱՆ

ՀԱՅԱՍՏԱՆԻ ՊԱՏՄԱԿԱՆ
ԱՇԽԱՐՀԱԳՐՈՒԹՅՈՒՆ


ԱՅՈՒԹԵՐ

Պ Բ Ա Կ Դ

31(47.925)

3.17

ԵՐԵՎԱՆ -- 1951



10 NOV 2011

ՀԱՅԿԱԿԱՆ ՍՍՌ ՊԵՏԱԿԱՆ ՀԵՌԱԿԱ ՄԱՆԿԱՎԱՐԺԱԿԱՆ ԻՆՍՏԻՏՈՒՏ

91(47-925)

Հ-17

սխ

Թ. Խ. ՀԱԿՈՐՅԱՆ

ՀԱՅԱՍՏԱՆԻ ՊԱՏՄԱԿԱՆ
ԱՇԽԱՐՀԱԳՐՈՒԹՅՈՒՆ

ՆՅՈՒԹԵՐ

ՊՐԱԿ 1

ԵՐԵՎԱՆ-1951

12
1951



4362-519

Т. Х. АКОПЯН

ИСТОРИЧЕСКАЯ ГЕОГРАФИЯ АРМЕНИИ
(Материалы)

вып. I
(На армянском языке)

Изд. Гос. Заочного педагогического института Арм. ССР
Ереван—1951

Ա Ռ Ա Ջ Ա Բ Ա Ն

Հայաստանի պատմական աշխարհագրությունը հնագիտության (արխեոլոգիայի), ազգագրության (էթնոգրաֆիայի) և մի քանի այլ առարկաների հետ միասին, հանդիսանալով հայ ժողովրդի պատմության օժանդակ և անհրաժեշտ առարկաներից մեկը, իր ուսումնասիրություններով կարևոր տվյալներ է տալիս նրան՝ մի շարք հարցեր լուսաբանելու խնդրում: Հայկական բարձրագույն ուսումնական հաստատությունների պատմության և աշխարհագրության ֆակուլտետների օժանդակ դիսցիպլինների շարքում դասավանդվող այդ առարկայի գծով չկա որևէ ամփոփ աշխատություն, որպեսզի համապատասխան ֆակուլտետների ուսանողները կարողանային այս կամ այն չափով օգտվել նրանից: Մխիթարյանների կողմից Հայաստանի պատմական աշխարհագրությանը վերաբերող գրված շատ թե քիչ ամփոփ բնույթի աշխատությունները՝ Ղ. Ալիշանի «Միսական», «Այրարատ», «Միսիուան», «Տեղագիր Հայոց մեծաց», Ղ. Ինճիճյանի «Հնախօսութիւն աշխարհագրական Հայաստանեայց աշխարհի», «Ստորագրութիւն Հին Հայաստանեայց» և մի քանի այլ հեղինակների ուրիշ աշխատությունները չեն կարող բավարարել մեր այսօրվա ուսանողության պահանջները ո՛չ միայն այն պատճառով, որ նրանք սոսկ փաստերի ժողովածուներ են և միայն պիտանի կարող են լինել գիտական այս կամ այն նեղ հարցում՝ իբրև հում նյութ, այլև այդ աշխատությունները շարադրված են կղերա-ֆեոդալական սխուլաստիկ մեթոդոլոգիայով ու խրթին գրաբարով: Բացի դրանից, նրանք արդեն մեծ մասամբ հնություն են ներկայացնում, որովհետև այդ աշխատությունների հրատարակ գալուց հետո անցել է արդեն կեսից—մեկ դար, իսկ այդ ժամանակամիջոցում հայագիտությունը պարզաբանել է բազմաթիվ ու բազմատեսակ հարցեր, որոնք, բնականաբար, իրենց լուծումը չեն ստացել կամ միան-

գամայն սխալ են մեկնաբանվել հիշված հեղինակների երկերում: Էլ չենք խոսում այն մասին, որ նոր ու նորագույն (սովետական) ժամանակաշրջաններին վերաբերող պատմա-աշխարհագրական բնույթի ամփոփ աշխատություններ դեռևս գրեթե բացակայում են:

Սույն աշխատությունը հեռու է Հայաստանի պատմական աշխարհագրության ձեռնարկ լինելուց: Բայց նրա մեջ գետեղված են գրեթե այն բոլոր հարցերը, որոնց յուրացումով ուսանողները անհրաժեշտ շափով կծանոթանան Պատմական Հայաստանի աշխարհագրական միջավայրի, այնտեղ տարբեր ժամանակներում ապրող բնակիչների, վարչական-տերիտորիալ բաժանումների և այլ խնդիրների հետ: Դրա հետ միասին, ծանոթագրություններ են արված Հին Հայաստանի հարևան երկրների վերաբերյալ:

Աշխատության համար հիմք են ծառայել Վ. Մ. Մուրտուլի անվան Երևանի Պետական համալսարանի պատմության ու աշխարհագրության և Հայկական ՍՍՌ Հեռակա Մանկավարժական ինստիտուտի պատմության ֆակուլտետներում 1946—1948 թ.թ. Հայաստանի պատմական աշխարհագրության գծով մեր կարգացած դասախոսությունները, որոնք հարստացրել ենք այլ նյութերով: Սկզբնաղբյուրներից բացի, օգտագործված բազմաթիվ ուսումնասիրությունների շարքում մեծ շափով օգտվել ենք հետևյալ աշխատություններից. Լինչի «Հայաստան» (ռուսերեն լեզվով), Ստ. Լիսիցյանի «ՀՍԽՀ ֆիզիկական աշխարհագրություն», Ն. Արոնցի «Հայաստանը Հուստինիանոսի ժամանակաշրջանում» (ռուսերեն լեզվով), Լեոյի «Հայոց պատմություն» (հ. Ա.), ակադ. Հ. Մանանդյանի «Քննական տեսություն հայ ժողովրդի պատմության», պրոֆ. Գր. Ղափանցյանի «Հայասան—հայերի բնօրրան» (ռուսերեն լեզվով), «Ուրարտու», դ-ր Բ. Բ. Պիտրովսկու «Ուրարտուի պատմությունը և կուլտուրան» (ռուսերեն լեզվով) և դոց. Ս. Երեմյանի ձեռագիր վիճակում գտնվող մի աշխատությունից:

Աշխատությունը բաղկացած է լինելու շորս պրակից: Ներկա պրակի նյութը կազմում է Հայկական լեռնաշխարհի ֆիզիկո-աշխարհագրական պայմանների բնութագրությունը, հնում Հայաստանով անցնող գլխավոր ճանապարհների նկարագրությունը, Հին Հայաստանի բնակչության հետ կապված մի շարք հարցեր

և վարչական-տերիտորիալ բաժանումների ընդհանուր տեսությունը:

Նկատի ունենալով այն, որ ֆիզիկո-աշխարհագրական բաժինը հնարավոր չէ պատմական անուններով լրիվ շափով ներկայացնել (որովհետև ա) այդ աշխարհագրական տեղանունների մի մասը դեռևս չի ձևաված. բ) մատենագիրները հաճախ աշխարհագրական հատուկ անունները հիշատակելու փոխարեն գործ են ածում անանուն «հովիտ», «դաշտ», «լեռ», «սար» և այլն, որոնք հնարավորություն չեն տալիս աշխարհագրական մի շարք վայրերի հատուկ անուններն իմանալ. գ) ֆիզիկո-աշխարհագրական պայմանները վերաբերում են պատմական ոչ թե մեկ, այլ բոլոր ժամանակաշրջաններին), ուստի Հայկական լեռնաշխարհի աշխարհագրական առանձնահատկությունները նկարագրելիս գործ ենք ածել թե՛ պատմական և թե՛ այժմյան տեղանունները: Հետևաբար, կարիք չի եղել այս պրակին կցել հատուկ քարտեզներ. վերին աստիճանի դյուրին է և լրիվ կբավարարի այստեղ շարադրված նյութն ըմբռնել ժամանակակից ֆիզիկական, վարչական և պատմական քարտեզների հիման վրա, երոնք մեծ տիրաժով հրատարակի վրա են:

Հնարավոր է, որ աշխատությունը պարունակում է որոշ թերություններ: Սիրով կունկնդրենք համապատասխան մասնագետների և առհասարակ ընթերցողների կողմից նկատված թերությունները և կաշխատենք անպայման վերացնել այդպիսիները:

Թ. Խ. ՀԱԿՈՒՅԱՆ

1950 թ. մայիսի 20, ք. Երևան

ՀԱՅԿԱԿԱՆ ԼԵՌՆԱՇԽԱՐՀԻ ԱՇԽԱՐՀԱԳՐԱԿԱՆ ՊԱՅՄԱՆՆԵՐԸ

1. ՍԱՀՄԱՆՆԵՐԸ, ԵՐԿՐԱՔԱՆԱԿԱՆ ԱՆՅՅԱԼՆ ՈՒ ՌԵԼԵՅՔ

Հայկական լեռնաշխարհը, որը որոշ հեղինակների մոտ երբեմն կոչված է նաև Հայկական բարձրավանդակ կամ սարահարթ, տարածվում է Առաջավոր Ասիայի կենտրոնական մասում, Իրանական սարահարթից հյուսիս-արևմուտք: Նա տեկտոնիկ և նրա հետ սերտորեն կապված հրաբխային ուժերի հետևանքով վեր բարձրացած մի երկիր է, ֆիզիկո-աշխարհագրական մի ուրույն մեծ շրջան:

Հայկական լեռնաշխարհը, որ գրեթե բոլոր կողմերից սահմանափակված է բարձրաբերձ լեռնաշղթաներով, ընդհանուր առմամբ ունի ավելի բարձր դիրք, քան նրա հարևան երկրները, այդ պատճառով էլ աշխարհագետների մոտ այն երբեմն համարվում է «լեռնային կղզի»: Նրա հյուսիսային սահմանը կազմում է Փոքր Կովկաս կամ Ստորին Կովկաս լեռնասիստեմը, որը ձգվում է Մեծ Կովկասին (Կապ-Կոհ) զուգահեռ՝ հյուսիս-արևմուտքից հարավ-արևելք ուղղությամբ: Հարավից Հայկական Տավրոսն է, որը ձգվում է Եփրատից մինչև Կոտուր (Կոտոր) և Զագրոշ կամ Զագրոս լեռնաշղթաների սահմանը կազմող Սուրովա գագաթը: Արևելքում Հայկական լեռնաշխարհը Իրանական սարահարթից անջատվում է Ուրմիո լճի (Կապուտան ծով) ու Արաքսի (Երասխ) ավազանների ջրբաժան շղթայով և Կարադաղի (կամ Ղարադաղ) լեռներով: Իսկ հյուսիս-արևմուտքում Հայկական լեռնաշխարհի սահմանն անցնում է Անտիտավրոս և Պոնտական լեռնաշղթաներով: Նշված սահմաններում Հայկական լեռնաշխարհի տարածությունը

հասնում է մոտ 300 000 քառ. կմ-ի: Հայկական լեռնաշխարհում բարձրանում են զանազան ուղղութիւններ ունեցող բազմաթիւ լեռնաշղթաներ ու առանձին լեռնախմբեր: Լեռնաշխարհի միջին բարձրությունը ծովի մակերևույթից հասնում է 1500-ից 1800 մետրի: Նա ավելի բարձր է, քան իր հարևան Փոքր Ասիան (որի միջին բարձրությունը 800-ից 1200 մ է) և Իրանի բարձրավանդակը (միջին բարձրությունը 1400 մ): Ամբողջ լեռնաշխարհում ամենաբարձր գագաթը Մեծ Մասիսն է (5156 մ): Զգլեղով տարբեր ուղղութիւններով լեռնաշղթաները հատվել են իրար հետ և առաջացրել բազմաթիւ փակ շրջաններ՝ ֆիզիկո-աշխարհագրական աշխարհներ: Լեռնաշղթաների մեջ ձգված են ձորեր, հովիտներ և դաշտեր: Հենց ուղիքի այդպիսի բնույթի շնորհիւ է, որ հին և միջնադարյան Հայաստանի գավառների մի զգալի մասի անունները բարդված են «ձոր», «փոր», «հովիտ» բառերով: Առանձնապես խոր է Արաքս (Երասխ) գետի հովիտը, որն իր արևմտյան մասում, Կողբի մոտ, ունի 900 մ բարձրություն, իսկ դեպի արևելք ցածրանալով, Օրդուբադի մոտ ունի միայն 600 մ բարձրություն: Արաքսի մեծ հովտից հետո նշանավոր են Արևելյան Եփրատի (Արածանի) երեք ընդարձակ հովիտները՝ Ալաշկերտի, Մուշի և Խարբերդի դաշտերը:

Հայկական լեռնաշխարհի ուղիքը թե՛ իր ծագման տեսակետից և թե՛ բնույթով բազմազան է: Այնտեղ մենք հանդիպում ենք տարբեր ժամանակներում առաջացած ծալքավոր լեռնաշղթաների, հրաբխային լեռնախմբերի ու առանձին գագաթների, գետերի գործունեությամբ առաջացած ձորերի ու հովիտների, առանձին սարահարթների և այլն:

Հայկական լեռնաշխարհի ներկա ուղիքը հիմնականում ձևավորվել է երրորդական և չորրորդական ժամանակաշրջանում: Նրա ուղիքի ձևավորման մեջ սկզբնական շրջանում վճռական դերը պատկանում էր լեռնակազմական և նրա հետ սերտորեն կապված հրաբխային երևույթներին, այսինքն՝ ներքին ուժերին: Իսկ հետո ուղիքի ձևերի մեջ հսկայական փոփոխություններ են առաջացրել արաաքին ուժերը (արև, քամի, ջուր): Գետերը (հատկապես Արաքսը), արագընթաց հոսանքի շնորհիւ, կտրտել ու ողողել են լեռնաշղթաներն ու առանձին բարձրացումները, իրենց հետ տանելով ահռելի քանակությամբ տիղմ՝ այն նստեցնելով ցածրադիր

մասերում: Դա, իհարկե, չի նշանակում, որ տեկտոնական (լեռնակազմական) և հրաբխային երևույթները զաղարել են գործելուց: Դեռ տակավին շարունակվող լեռնակազմության արտահայտություններն են Հայկական լեռնաշխարհում կրկնվող երկրաշարժները: Երկրաշարժներ են տեղի ունենում թե Արևմտյան Հայաստանում և թե մեզ մոտ՝ Սովետական Հայաստանում, նրանք արտահայտվում են երբեմն թույլ, իսկ երբեմն էլ ավելի մեծ ուժով: Սովետական Հայաստանում վերջին ժամանակներում տեղի են ունեցել մի քանի համեմատաբար ուժեղ երկրաշարժներ: 1926 թ. Լենինականում (Կոմայրի, Գյումրի, Ալեքսանդրապոլ) տեղի ունեցավ երկրաշարժ, որ բավականին վնասներ պատճառեց քաղաքին, 1931 թ. ապրիլի 27-ին Զանգեզուրի և Մեղրու (Սյունյաց աշխարհի հարավ-արևելյան մասը) շրջաններում տեղի ունեցած երկրաշարժի հետևանքով առաջացան զգալի ավերումներ: Այդ երկրաշարժը միաժամանակ որոշ փոփոխություններ առաջացրեց ուղիքի վրա՝ փլվածքներ, աղբյուրների անհետացում և այլն: 1937 թ. հունվարի 6-ին Երևանում տեղի ունեցավ բավականին ուժեղ երկրաշարժ, որը, սակայն, գրեթե վնաս չպատճառեց:

Ավելի վաղ ժամանակներում տեղի ունեցած մի շարք երկրաշարժների մասին տեղեկություններ են հաղորդում մեր պատմիչները: Կիրակոս Գանձակեցու (13-րդ դարի պատմիչ) հիշատակության համաձայն 8-րդ դարի առաջին կեսում՝ Հայոց ձորում (հնում՝ Վայոց ձոր, մինչև վերջին ժամանակներս՝ Դարալագյազ) տեղի ունեցած երկրաշարժից սպանվել է 10 000 մարդ: Երկրաշարժի կատարած ավերումների պատճառով ընկղմվել է Մոզան կամ Մոզն քաղաքը, իսկ գավառն իբր այդօրվանից կոչվել է «Վայոց ձոր» («ողբերի ձոր»)²: Ճիշտ է, որ «Վայոց ձոր» տեղանվան առաջացման այդ մեկնությունը, որ տալիս է Կիրակոս Գանձակեցին, միանգամայն կամայական է և անհամոզեցուցիչ: Այդ, նախ, այն պատճառով, որ Վայոց ձոր անունը դեռևս հիշատակ-

1 Գեորգ-Մեսրոպի հաշիվներով («Հայոց պատմութիւն» (քննական), հրատ. Ա., Կ. Պոլիս, 1914, էջ 97) այդ ավերիչ երկրաշարժը տեղի է ունեցել 735 թվին:

2 Կիրակոս Գանձակեցի, Պատմութիւն Հայոց, Թիֆլիս, 1910, էջ 70:

վում է 5-րդ դարի պատմիչների (Եղիշե և Ղազար Փարպեցի) մոտ, հետևապես, այդ անունը ոչ թե առաջացավ 8-րդ դարում, այլ ավելի վաղ ժամանակներում և, երկրորդ, Վայոց ձոր գավառանվան առաջացումը կապված է նույնանուն ցեղի (վայ-երի) անվան հետ, ուստի էթնիկական ծագում ունի: Սակայն պատմիչի հաղորդած այդ տեղեկությունից երևում է, որ 8-րդ դարի երկրաշարժը ոչ միայն մեծ վնասներ է պատճառել բնակչությանը, այլև ազդել է ուրբի վրա: Մի քիչ ավելի թույլ ուժով Սյունիքում երկրաշարժ է տեղի ունեցել 10-րդ դարի սկզբներին, որի հետևանքով բնակչությունը նորից բավականին տուժել է:

Իններորդ դարի երկրորդ կեսում երկու երկրաշարժներ են տեղի ունեցել Դվին քաղաքում և նրա շրջակայքում: Դրանցից մեկը տեղի է ունեցել 862 թվին Աշոտ Բագրատունու Հայաստանի երկրաշարժի հետևանքով մայրաքաղաքում (Դվինում)՝ մեծ ավերումներ եղան և իբր սպանվեց 12 000 մարդ: Մյուս երկրաշարժը, որն քստ նկարագրությունների ավելի ուժեղ և աղետաբեր էր, տեղի է ունեցել 893 թվին: Աղետը պատահել է պիշերը, երբ քաղաքը խորը քնի մեջ էր ընկղմված: Այդ երկրաշարժի հետևանքով փլվել են քաղաքի պարիսպներն ու պատվարները, բոլոր խոշոր և հաստահիմն շինությունները՝ եկեղեցիներ, ապարանքներ և այլ հաստատություններ: Ավելի մեծ չափերով տուժել է մանավանդ ոստիկ ժողովուրդը, նա կորցրել է իր տների մեծագույն մասը: Մեծ է եղել մարդկային զոհերի թիվը:

1138 թվին տեղի ունեցավ Գանձակի մեծ երկրաշարժը, որի արևմտյան տարածվեցին նաև Սյունիքում: Դրանից հինգ տարի անց, 1143 թվին Սյունիքում եղավ մի ավելի ուժեղ երկրաշարժ¹, որի պատճառած վնասները հսկայական չափերի հասան:

Մեզ հասած տեղեկությունների համաձայն՝ տարբեր ժամա-

¹ Այդ երկրաշարժի մասին Սյունյաց իշխանական տան պատմիչ Ստեփանոս Օրբելյանը գրում է. «... և ամենեկիմը ջնջեցան մարդ և անասուն, և անբնակ եղև բոլոր աշխարհս Սիսական. միայն թէ ի ծերպս քարանց մնացեալ էին ուրեք-ուրեք երկու կամ երեք արք» («Պատմութիւն նահանգին Սիսական», Թիֆլիս, 1910, էջ 341):

նակներում երկու երկրաշարժներ են տեղի ունեցել Մեծ և Փոքր Մասիսների շրջանում: Նրանցից առաջինը տեղի է ունեցել 341 թվին (մ. թ.): Եղեսիայի եպիսկոպոս Եփրեմը պատմում է, թե այդ երկրաշարժի միջոցին իբր Մեծ և Փոքր Մասիսները նախ հեռացան իրարից, ապա սարսափելի ճայթյուններով մոտեցան իրար և իբր լեռների միջից դուրս ժայթեցին ծովս ու կրակ¹: Դա, իհարկե, չափազանցություն է, որովհետև Մասիսները վաղուց արդեն հանգած էին, սակայն նկարագրությունից երևում է, որ իրոք երկրաշարժը բավական ուժեղ է եղել:

Երկրորդ երկրաշարժը նույն Մասիսների շրջանում տեղի ունեցավ ոչ շատ վաղ անցյալում՝ 1840 թվի հունիսին: Այդ երկրաշարժը ցնցեց Մասիսները (Մեծ Մասիսի լանջին գտնվող Ակոսի գյուղը կործանվեց)՝ իր արևմտյան տարածելով հեռու նաև Արաբսի ձախակողմյան ամերին:

Պատմությանը անանձնապես հայտնի է 1319 թվի երկրաշարժը Այրարատյան աշխարհում: Այդ երկրաշարժը, ինչպես պատմվում է, քարուքանդ արավ բազմաթիվ բնակավայրեր ու քաղաքներ, որոնց թվում և Անի մայրաքաղաքը: Մի քանի երկրաշարժներ են տեղի ունեցել նաև Բարձր Հայքում, Մոսիքում և Հայաստանի այլ մասերում: Պետք է նկատել, որ հին ու միջին դարերի մատենագիրները, որոնց թվում և հայ պատմիչները, առհասարակ մեծ չափով ուռճացնում են երկրաշարժների պատճառած վնասների չափերն ու մարդկային զոհերի թիվը: Սակայն, դրա հետ միասին պետք է նկատի ունենալ նաև այն, որ նշյալ ժամանակներում կառուցվածքների մեծագույն մասը իրենց վիճակով շատ խախտու էին, և 6—7 բալանոց երկրաշարժն անգամ կարող էր մեծ ավերածությունների պատճառ դառնալ:

Ներքին ուժերի արտահայտություններ են նաև հրաբխային երևույթները, որոնք անբախտելիորեն կապված են լեռնակազմական երևույթների հետ: Այժմ Հայկական լեռնաշխարհում կա միայն մի գործող հրաբուխ. դա Թոնդրակ կամ Թոնդուրեկ գագաթն է Ալա-դաղ (Ծաղկաց) լեռների արևելյան մասում: Սամբողջ Փոքր Ասիայում միակ հրաբուխն է (բարձրութ. 3330 մ), որ դեռ բոլորովին հանգած չէ: Նրա մեջ հաճախ լավում են

¹ Լեռ, Հայոց պատմություն, հ. Ա., Թիֆլիս, 1917, էջ 132—133:

դրոգոցներ, գագաթից ոչ շատ հեռու ժայռերի միջից դուրս են ժայթքում ջրային գոլորշիներ, ծուխ և ծծումբ, բայց լավա չի արտավիժում: Խառնարանի խորությունը հասնում է 600 մետրի: Գլխավոր խառնարանից հետո երեք կմ արևելք կան ուրիշ փոքրիկ գագաթներ ևս, որոնք ժայթքում են բարձր ջերմության ունեցող ջրային գոլորշիներ:

Երկրաբանական ժամանակաշրջանում Հայկական լեռնաշխարհի ուղեփի ձևավորման մեջ, լեռնակազմական և հրաբխային երևույթներից բացի, առանձնապես նշելի են նաև սառցադաշտերի թողած ազդեցությունները: Հայասնի է, որ շորրորդական դարաշրջանում տեղի են ունեցել մի քանի սառցապատումներ: ՍՍՌՄ-ի Եվրոպական մասում սառցադաշտի հարավային եզրը հասել է մինչև Վոլգայի ստորին հոսանքը: Այդ սառցապատումների ժամանակ, կլիմայի ընդհանուր ցրտության պատճառով, տեղական սառցադաշտեր են առաջացել նաև բարձրադիր լեռնային զանազան շրջաններում, այդ թվում և Հայկական լեռնաշխարհում:

Գիտության մեջ երկար ժամանակ պահպանվում էր այն կարծիքը, թե Հայկական լեռնաշխարհը՝ չնայած իր մեծ բացարձակ բարձրությանը և բարձրադիր լեռնային ընդարձակ սարահարթների շատությանը՝ ոչ մի տեղ չի պահպանել շորրորդական դարաշրջանի սառցապատման հետքերը: Սակայն վերջին հետազոտություններն ապացուցեցին, որ պարզ երևում են սառույցների շաջման հետևանքները և մորենների (լեռնալանջերից սառույցների պոկած քարաշերտերի) գոյությունը (Գեղամա շղթայի Գնդասար և Սպիտակասար գագաթների լանջերին, Արագածի ու Մասիսների վրա և այլն): Ժողովրդական դիտողությունը դեռ հնուց նկատել է Հայկական լեռնաշխարհի զանազան կողմերում լեռնային ապարների վրա սառույցի հոսելուց առաջացած խորագծեր և վերագրել է այդ «Անգղ հսկայի» եղունգների վարպետությանը:

Հայկական լեռնաշխարհի այժմյան ուղեփը բազմազան է: Նրա եզրային և կենտրոնական մասերում ձգվող լեռնաշղթաները ու նրանց ենթաշղթաները, հատելով երկիրը, վեր են ածել ֆիզիկո-աշխարհագրական բազմաթիվ շրջանների: Հայկական լեռնաշխարհի ուղեփի ձևերի մեջ լայն տարածում ունեն գլխավորապես բարձր լեռնային շրջանները, հրաբխային սարահարթները,

գետահովիտները, դաշտերը և լճային իջվածքները: Նրա ուղեփի համառոտ նկարագիրը տալու համար, հարմարության տեսակետից, սկսենք հյուսիս-արևելյան մասից և աստիճանաբար շարժվենք դեպի հարավ-արևմուտք:

Փոքր Կովկաս լեռ- Փոքր Կովկասը երբեմն կոչվում է նաև **Նային սիստեմ:** Անտիկովկաս: Փոքր Կովկասը ձգվում է գրեթե Մեծ Կովկասին (Կապ-Կոն) զուգահեռ: Նա սկսվում է Սև ծովի (Էվքսինյան Պոնտոս) ափերի մոտից Աճարայի (հնում՝ Ղաղո) և Սուրամի (հնում՝ Լիխի) լեռնաշղթաներով, որոնք ունեն լայնական ուղղություն: Աճարայի լեռնաշղթայի շարունակությունը Բորժոմի կիրճից հետո, նույն արևելյան ուղղությամբ, կազմում է Թրիալեթի (Թոնդը) շղթան, մինչև Թբիլիսի (Տիֆլիս), որտեղ նա վերջանում է Մթա-Ծմինդա («Սուրբ սար») կամ Մամա-Դավիթ («Հայր Դավիթ») սարով, որոնք այժմ քաղաքից բարձրանում են ֆունիկուլորով: Նշված երկու լեռնաշղթաները ամբողջապես գտնվում են Հայկական ՍՍՌ սահմաններից դուրս:

Փոքր Կովկասի արևելյան կեսը բաղկացած է տարբեր ուղղություններով ձգվող մի շարք լեռնաշղթաներից, որոնք իրենց ծագմամբ ու բնույթով զանազանակերպ են և, միակցվելով իրար հետ, առաջացրել են բազմաթիվ ֆիզիկո-աշխարհագրական շրջաններ: Փոքր Կովկասի արևելյան կեսի մասերն են կազմում՝ Վիրահայոց (վրացերեն՝ Սոմխեթի), Մրղուզի, Սևանի (Շահ-դաղ), Մոսվի, Ղարաբաղի (Արցախի), Խոնավ (Կեչուտի), Բազումի, Փամփակի, Գեղամի, Վարդենիսի և Զանգեզուրի լեռնաշղթաները:

Վիրահայոց կամ Սոմխեթի լեռնաշղթա: Սկսվում է Թրիալեթի (Թոնդը) լեռնաշղթայի Առջևան գագաթից և ձգվում մինչև Աղստև գետը: Նա իրամ գետով և նրա աջակողմյան վտակներով (Մաշավեր, Գեբեղ և այլն) մասնատված է մի քանի մասերի, որոնցից հարավայինը, որ կոչվում է Բաբաբարի շղթա, մտնում է Սովետական Հայաստանի տերիտորիայի մեջ: Բաբաբարի լեռնաշղթան ունի հյուսիսից հարավ ուղղություն և վերջանում է Գիլիջանի դիմաց Թոնասար (2309 մ) գագաթով: Շղթայի արևմտյան լանջերը զառիթափ են, իսկ արևելյան լանջերը ունեն համեմատաբար մեղմ թեքություն: Գլխավոր լեռնաշղթան և նրա բազմակները ծածկված են փարթամ անտառներով: Բաբաբարի լեռնա-

շղթայի արևմտյան կողմով անցնում է (հնում՝ Չորագետ) Գերետ գետը:

Գանձակի կամ Գանջայի լեռներ: Այդ լեռները ձգվում են Աղստև և Թարթառ (Տրտու կամ Տրտուական) գետերի միջև: Նախքան մասերում ունի տարբեր անուններ: Արևմտյան մասը Մրղուզ գագաթի (3010 մ) անվամբ կոչվում է Մրղուզի լեռներ, միջինը՝ Սևանի լեռներ, իսկ արևելյանը, որ սկսվում է Գինալ գագաթից և արևելյան ուղղությամբ ձգվում է մինչև Թարթառ գետի ստորին հոսանքը, կոչվում է Մուսվ-դաղ լեռներ:

Ոչ մի գետ չի ձեզրուում Գանձակի շղթան: Նա հանդիսանում է շրթաժան գիծ Կուր և Արաքս գետերի միջև:

Գանձակի լեռնաշղթայի արևմտյան մասը կազմող Մրղուզի լեռները ձգվում են իրենցից հարավ գտնվող Արեգունի լեռներին զուգահեռ և վերջիններիս հետ կազմում են ճամբարակի հովիտը: Մրղուզի լեռներից դեպի հարավ նայող լանջերը գառնաբեր են, իսկ դեպի հյուսիս նրանք երկար տարածության վրա գրեթե պահպանում են գլխավոր շղթայի բարձրությունը և ապա, աստիճանաբար իջնելով, խառնվում են Մերձկուրյան դաշտավայրի հետ: Շղթայի հարավային լանջերի ստորին մասերը ծածկված են անտառներով:

Գանձակի լեռների միջին մասը՝ Սևանը Մրղուզից ավելի բարձր է: Նրա հարավային մասը, որ նայում է դեպի Սևանա (Գեղամա) լիճը, ժայռոտ է, լեռնանցքները բարձր են և ձմեռը համարյա անանցանելի: Շղթայի այդ կողմում գտնվող մի քանի առանձնացած ձորերում պահպանվել են գիհու պուրակներ, որպես Սևանի ավազանում մի ժամանակ եղած անտառների մնացորդներ: Սևանա լեռնաշղթայից սկիզբ են առնում և դեպի հյուսիս տարածվում մի քանի երկար լեռնաճյուղեր, որոնց միջին մասերը ծածկված են ձոխ անտառներով, իսկ դրանցից բարձր ալպյան փարթամ արոտավայրեր են: Շղթայի այդ ճյուղերը հայտնի են հանքային հարստություններով: Այդ ճյուղերի միջով են հոսում Չեղամ-չայ (Չակամ), Զագրի-չայ և Գյանջա-չայ (Գանձակ) գետերը:

Մուսվ լեռներից հարավ, Թարթառ գետի ափից սկսած դեպի հարավ, ձգվում են Արաքսայի (Արցախի) լեռները, որոնք

ունեն հրաբխային ծագում և շրջապատի համեմատությամբ փոքր բարձրություն:

Խոնավ լեռներ (Աեշուտ): Հնում մի մասը կոչվում էր Մթին լեռներ: Ունի հրաբխային ծագում: Հարավային մասը կոչվում է Քար-խաչի և Զաջուտի լեռներ: Արևմտյան լանջերն ավելի զառիթափ են, քան արևելյանները: Շղթայի վրա տարածվում են ձոխ արոտավայրեր: Քար-խաչի լեռնաշղթան տարվա մեջ մեծ մասամբ պատած է լինում մառախուղով: Հենց այդ պատճառով էլ նա կոչվել է նաև Մթին լեռներ: Քար-խաչի վրա գտնվող նույնանուն լեռնանցքը հարմար է հաղորդակցության համար: Այդ լեռնանցքով է այժմ անցնում Շիրակի դաշտավայրից դեպի Լոռի-տանող խճուղին: Քար-խաչից դեպի հարավ գտնվող Զաջուտի լեռնանցքով խճուղին նույն Շիրակից տանում է դեպի Փամփակի ձորը: Իսկ լեռնանցքի մոտ փորված թունելով անցնում է Նրևան-Թբիլիսի երկաթուղագիծը: Խոնավ լեռների Լեզլի գագաթից դեպի արևմուտք ձգվում է Չրլղրի լեռնաշղթան, որի վրայով այժմ անցնում է Լենինականից Ախալքալաքի տանող խճուղին: Խոնավ լեռների հարավային մասից սկսվում և դեպի արևելք է տարածվում Բազումի լեռնաշղթան, որը հասնում է մինչև Դիլիջանի մոտերքը:

Բազումի, Մթին և Վիրահայոց (Սոմխեթի) լեռնաշղթաների միջև տարածվում է Լոռու հրաբխային բարձրավանդակը (հնում՝ Տաշրատափ): Լոռին ունի ծովի մակերևույթից 1450 մ բարձրություն: Նրա արևմտյան մասը ծածկված է ձոխ արոտավայրերով, իսկ արևելյանը՝ թանձրախիտ անտառներով:

Բազումից հարավ, գրեթե նրան զուգահեռ տարածվում են Շիրակի և Փամփակի լեռնաշղթաները: Լոռուց հարավ, Բազումի և Փամփակի լեռնաշղթաների միջև եղած իջվածքը Կիրովական քաղաքի և Ֆիոլետովոյի միջև գտնվող մի թամբոցով բաժանված է երկու մասի՝ Փամփակի հովտի և Աղստևի ձորի: Փամփակի վրա գտնվող Փամբի լեռնանցքի և Մայմեխ գագաթի մեջտեղից սկսվում և դեպի հարավ-արևելք է տարածվում Ծաղկունյաց լեռնաշղթան, որի և Փամփակի լեռնաշղթայի արևելյան կեսի միջև տարածվում է Մարմարիկ գետի անտառապատ ավազանը:

Գեղամա հրաբխային լեռնաշղթան սկսվում է Հրազդանի (Չանգու) ակունքի մոտից և տարածվում է հարավ, մինչև Գնդա-

սար գագաթը: Գեղամա լեռները կազմված են քսանից ավելի հրաբխային գագաթներից, որոնք իրար հետ միացած են թամբոցներով և ներկայացնում են լեռնաշղթայի տեսարան: Նրա գլխավոր գագաթներից են Աժդահակը, Սպիտակ սարը, Գեղասարը և այլն:

Հրաբխային կոնների գագաթները պարզորոշ կերպով պահպանվել են 200—600 մ տրամագիծ ունեցող խառնարանները, որոնցից մի քանիսը, լցվելով ջրով, վեր են ածվել լճակների: Ամառվա ընթացքում դեպի Գեղամաղանի ձուխ արոտավայրերն էին գալիս ոչ միայն շրջապատի, այլև շատ հեռավոր տեղերի (անգամ Կասպից ծովի ափերից) բնակիչները իրենց անասունների հոտերով: Նշված լճակները ժողովրդական ավանդությունը համարում է արհեստական լճակներ, որոնք, իբր թե, կառուցվել են մարդկանց կողմից, իրենց անասուններին ամառվա ընթացքում ջուր տալու համար:

Գեղամաղանի հարավային մասից հեռանում են երկու լեռնաբազուկներ, որոնցից մեկը՝ Ողջաբերդինը ձգվում է Աժդահակ գագաթից՝ Ազապ (Գռոնի) գետի աջ ափով և վերջանում է բլրաշարերով: Սրանք գրկում են Երևանը՝ մի կողմից Կոնդի, իսկ մյուս կողմից՝ Նորքի բարձրություններով:

Գեղամաղանի երկու լանջերն էլ զուրկ են անտառներից: Նրա վրայով այժմ անցնում է մի ճանապարհ՝ հետևյալ ուղղությամբ՝ Արտաշատի շրջան—Վեդի գետ—Արքաշեն և Գնդասար գագաթների արանքում գտնվող մի քանի լեռնանցքներ—Արգիճի գետ և Յանըխի մոտ միանում է խճուղուն: Այդ ճանապարհով Արգիճի գետի վերնազավառում տարածվող արոտավայրերն են բարձրանում Վեդու շրջանի սարվորները: Հանգուցյալ պրոֆ. Ստ. Լիսիցյանը ենթադրում է, թե հնում նույն այդ ճանապարհի ուղղությամբ էր անցնում Արտաշատ—Դվին քաղաքներից դեպի Աղվանից Պարտավ մայրաքաղաքը տանող ճանապարհը¹:

Վարդենիսի, Գեղամա, Արեգունի, Սևանի և Զանգեզուրի (Սյունյաց) լեռնաշղթաների միջև տարածվում է Սևանա (Գեղամա) լճի ավազանը, որն ունի 4760 քառ. կմ տարածություն: Այդ

տարածության մի մասը (1416 քառ. կմ) բռնում է լճի հայելին: Սևանա լճի ավազանն ունի եռանկյունու ձև: Ավազանի հարավարևելյան և հարավային մասերում տարածվում են Բասարգեշարի և Մարտունու դաշտերը: Սևանա լճի ավազանը աղքատ է անտառներով, միայն երբեմն պատահում են կարճահասակ և նոսր սուրբահներ: Գեպի Սևանա լճի ավազանն իջնող նշված լեռնաշղթաների լանջերը ծածկված են փարթամ արոտավայրերով:

Զանգեզուրի (Սյունյաց) լեռներ: Տեղացիները հարավային մասը անվանում են Ալագյալ: Սկսվում է Գինալ գագաթից և, երկու աղեղ տալով, վերջանում է Արաքսի (Երասխ) մոտ խոր կիրճով (600 մ): Զանգեզուրը Փոքր Կովկաս լեռնային սիստեմի մեջ ամենից բարձր լեռնաշղթան է. ունի 3700 մ-ից ավելի բարձրություն ունեցող չորս գագաթ, 3300 մ-ից ավելի վեց գագաթ և 3000 մ-ից ավելի վեց գագաթ: Շղթայի շարունակությունը պարզ երևում է Արաքսի աջ ափին՝ Իրանի Ղարադաղում: Զանգեզուրի հյուսիսային մասում գագաթները լայնանիստ են և լեռնանցքներն այդ բարձրության վրա աննկատելի¹: Լեռնաշղթայի միջին մասում եղած լեռնանցքներից նշանավոր են երկուսը. առաջին՝ Որոտանի լեռնանցքը (2344 մ), որով այժմ անցնում է Հայոց ձոր (Վայոց ձոր)—Միսիան (Շղուկք) խճուղին, երկրորդ՝ Միսիանի լեռնանցքը (2348 մ), որով անցնում է այժմյան խճուղին նույն Միսիանից դեպի Նախիջևան:

Զանգեզուրի հարավային մասը, որ սկսվում է Սարվարդ գագաթից, խիստ կերպով տարբերվում է հյուսիսայինից: Այստեղ են գտնվում նրա ամենաբարձր գագաթները՝ Կապուտջուղ (3906 մետր), որն Արազածից հետո Հայկ. ՍՍՌ-ի ամենաբարձր գագաթն է և նրա նման ծածկված է մշտնջենական ձյունով, Սարվարդը, Երկաթասարը և ուրիշները: Զանգեզուրի հարավային մասի լանջերը երկու կողմերից էլ ակոսված են խորխորատներով, որոնց միջով անձրևաջրերը և ձյան հալոցքից առաջացած ջրերը պոկում տանում են ժայռակտորներ, որոնք իրենց հերթին խառնվելով ցեխի հետ, առաջացնում են սելավներ: Լեռնաշղթայի այս մասում շատ թե քիչ հարմար են երկու լեռնանցքներ,

¹ Շղթան այդ շրջանում ունի չափազանց փոքր հարաբերական բարձրություն, որի պատճառով էլ հնարավոր եղավ Որոտան գետից ջրանցքով ջուր տանել շղթայի արևելյան մասից դեպի արևմտյանը:

¹ Տես՝ ՀեՍՀ ֆիզիկական աշխարհագրություն, Երևան, 1940, էջ 29:

15293-51



նրանցից առաջինը գտնվում է Կապուաջուդ գագաթի հյուսիսային կողմում և նրա անունով էլ կոչվում է Կապուաջուդի լեռնանցք (որտեղով անցնում է Ողջի գետի հովտից Գիլան-չայ գետի հովիտը տանող ճանապարհը), իսկ երկրորդը Բուլաքարի լեռնանցքն է, որտեղից ճանապարհը տանում է Մեղրի գետի հովտից դեպի Ագուլիսի և Օրդուբադի կողմերը:

Սյունիքի կամ Զանգեզուրի լեռնաշղթան արձակում է մի քանի լեռնաբազուկներ: Դրանցից ամենաերկարը սկսվում է Որոտանի և Սիսիանի լեռնանցքների մեջտեղից և, ձգվելով արևմուտք, հասնում է Արփա գետի հովիտը: Այս լեռնաբազուկը կոչվում է Հայոց ձորի (հնում՝ Վայոց ձորի) շղթա, որը ծալքավոր է և եզրավորում է Հայոց ձորը (Վայոց ձոր) հարավային կողմից: Հայոց ձորի հյուսիսային սահմանը կազմում է Վարդենիսի լեռնաշղթան, իսկ արևելյանը՝ Զանգեզուր լեռների կենտրոնական հատվածը:

Հարավում Զանգեզուրից (Սյունյաց լեռներ) բաժանվում և դեպի արևելք են տարածվում Բարգուշատի (Բարկուշատ) և Մեղրու (Արևիքի) լեռնաբազուկները: Բարգուշատի ամենաբարձր գագաթը Արամազդն է, իսկ Մեղրունը՝ Բաղասարը: Մեղրու լեռնաշղթայից դեպի հյուսիս տարածվող ճյուղերից մեկի վրա է գտնվում Խուստուփ լեռն իր «Նվիրական» գագաթով: Թե՛ Բարգուշատի և թե՛ Մեղրու լեռնաշղթաների բարձր մասերը ծածկված են ալպյան փարթամ արոտավայրերով, իսկ ստորին մասերը ծածկված են անտառներով:

Մեղրու լեռնաշղթայի վրա գտնվող Տաշտունի լեռնանցքով ճանապարհը Մեղրի գետի հովտից անցնում է Ողջի գետի հովիտը, ապա այստեղից էլ ամենակարճ ճանապարհն անցնում է Ղափանի շրջանի Գիրթաղ գյուղի մոտով, Բարգուշատի վրա գտնվող Արամազդ լեռնանցքով և Տաթևի տակ «Մատանի կամուրջ»-ով դեպի Գորիս և ապա, շարունակվելով Բթուշրի լեռնանցքով, հասնում է Շուշի-Եվլախ:

Բարգուշատի և Մեղրու լեռները հարուստ են գունավոր մետաղների հանքերով:

Զանգեզուր լեռնաշղթայի * հյուսիսային մասը հարավային Քեթի գագաթից մինչև Գինալ գագաթը (որը գտնվում է Սևանի և Մոսվ-դաղ լեռնաշղթաների սահմանադրված) Սևանա լճի ա-

վազանը փակում է հարավ-արևելյան մասից: Զանգեզուր լեռնաշղթայի այս հատվածի լանջերը զառիթափ են: Նրանից դեպի արևելք տարածվող լանջերը միանում են Թարթառ (Տրաու) գետի անտառապատ վերնագավառին, իսկ արևմուտք տարածվողները իջնում են դեպի Մասրիկի դաշտը: Նրա վրա գտնվող Սոթիկի լեռնանցքով է անցնում Սևանա լճի ավազանից դեպի Ադրբեջանական ՍՍՌ-ի (Ադվանք) սահմանները տանող ճանապարհը:

Զանգեզուր լեռնաշղթայի Քեթի գագաթից սկսվում և դեպի արևմուտք է ձգվում Վարդենիսի (Հարավ-Սևանի) լեռնաշղթան: Վարդենիսի լեռնաշղթան Զանգեզուրի հետ կազմում է մի անկյուն, որի մոտ գտնվում են Մեծ և Փոքր Ալա-գյուլ լճակները: Վարդենիսի արևմտյան մասում գտնվում է Հայոց ձորի (Սուլեմա) լեռնանցքը, որով անցնում է ճանապարհը Սևանա լճի ավազանից դեպի Հայոց ձոր, իսկ այստեղից էլ Հայոց ձորի լեռնաշղթայի վրա գտնվող Մարտիրոսի լեռնանցքով՝ Նախիջևան:

Արագած և Արայի լեռ: Ծաղկունյաց լեռներից բաժանվում են երկու լեռնաճյուղեր, որոնցից մեկը, մի աղեղ կազմելով, դիմում է դեպի արևմուտք և միանում Արայի լեռան հետ: Արայի լեռան լանջերը խիստ քարքարոտ են և ծածկված են խղճուկ արոտավայրերով: Արայի լեռան հարավ-արևմուտքում գտնվում է Հայկական լեռնաշխարհի երրորդ բարձր լեռը՝ Արագածը, որն իր բարձրությունը միայն զիջում է Մեծ Մասիսին և Սիփանին: Արագածը (ադրբեջաներեն՝ Ալադյազ) Հայկական ՍՍՌ ամենաբարձր գագաթն է (4095 մ):

Արագածի խառնարանի շուրջը բարձրանում են չորս բուրգեր: Խառնարանից ոչ հեռու ցրված են բազմաթիվ լճակներ, որոնցից ամենամեծը Սև լիճն է (3225 մ): Նրանց մի մասը ամուլվա ընթացքում ցամաքում է: Արագածի լավային հեղեղները բռնել են ընդարձակ տարածություն (8000 քառ. կմ ավելի): Նրա լավաները հյուսիսում հասնում են Լենինական, արևմուտքում՝ Ախուրյան, հարավում՝ Արաքս, իսկ արևելքում՝ մինչև Ծաղկունյաց շղթան. այստեղ նրա լավայի հեղեղի շնորհիվ առաջացել է Ապարանի սարահարթը՝ (հնում՝ Նիզ գավառը), 2100 մ միջին բարձրությամբ:

Սևանա լճի ավազանից հարավ-արևելք, Զանգեզուրի և Ղա-

րաբաղի լեռների միջև, տարածվում է Անդրկովկասի ամենաբարձր բնագավառը՝ Ղարաբաղի հրաբխային բարձրավանդակը: Բարձրությունը վերին մասերում մոտ 3000 մ է և կազմվել է հրաբխային ինտենսիվ գործունեությունից: Նրա վրա տարածվում են բազմաթիվ հրաբուխներ, որոնք դասավորված են հյուսիսարևմուտքից հարավ-արևելք ուղղությամբ: Ղարաբաղի հրաբխային բարձրավանդակը, իջնելով հարավ-արևելյան ուղղությամբ, առաջացնում է Տեղի և Նոաբլուր սարահարթները, որոնք իրարից անջատված են Գորիս գետի լայն հովտով: Բարձրադատի լեռնաշղթային հյուսիսից կպած են արևելքում՝ Գորիսը (Հարանդ կամ Զագեձոր), իսկ արևմուտքում՝ Սիսիանը՝ (Մղուկք): Նույն Բարձրադատի և Մեղրի լեռնաշղթայի միջև տարածվում է այժմյան Ղափանի շրջանի (հնում՝ Զորք, Բաղք և Կովսական գավառները): Ավելի հարավ՝ Մեղրի լեռնաշղթայի և Արաքս գետի միջև, գետեղված է Մեղրու (Արևելք) եռանկյունու ձև ունեցող գավառը: Գրանցից Ղափանում և մասամբ Գորիսում բավական ընդարձակ տարածություն են գրավում անտառները:

Փոքր Կովկասի սիստեմին արևմուտքից հարակցվում են մի քանի սարահարթներ: Դրանք են՝ Ապարանի սարահարթը, Կոտայքի սարահարթը, Քասաղ և Հրազդան (Զանգու) գետերի միջև՝ Եղվարդի սարահարթը և Վարդենիս ու Հայոց ձոր լեռնաշղթաների միջև տարածվող Արփա գետի ավազանը:

Ավելի հյուսիս-արևմուտքում Փոքր Կովկասին են կպած Ամասիայի (հնում՝ Աշոցք) սարահարթը և Շիրակի դաշտը: Վերջինս կազմում է «Անդրկովկասյան հրաբխային բարձրավանդակի» հարավ-արևելյան անկյունը: Շիրակի դաշտն իր բերրիության համար հռչակված էր դեռ հնուց: Սակայն մթնոլորտային տեղումներն այնքան շատ չեն լինում, որ առանց արհեստական ոռոգման հնարավոր լինի շոշափելի բերք ստանալ: Այդ պատճառով էլ Սովետական իշխանության հենց առաջին տարիներում Ախուրյանից հանվեց Շիրակի առուն՝ Շիրականալը, որը ոռոգում է Շիրակի դաշտը:

Արարատյան, կամ Փեհձորախայն, (հեռու՝ Այրարատի) դառ: Արարատյան կամ Մերձարաքսյան դաշտը Հայկական լեռնաշխարհի հյուսիսային մասի ամենացածրադիր շրջանն է, եթե չհաշվենք Զանգեզուրի և Մեղրու ստորին փոքրիկ հովիտները: Նա միաժամանակ Հայկական լեռնաշխարհի ա-

մենաընդարձակ հարթությունն է: Այս դաշտը պատմական ժամանակներում հանդիսացել է հայկական կուլտուրական կյանքի կարևոր կենտրոնը, հայ ժողովրդի գլխավոր օրրանը:

Արարատյան դաշտի միջին բարձրությունը ծ. մ. 800—825 մ է: Տարածվում է Արաքսի երկու ափերով՝ Ախուրյանի գետախառնուրդից մինչև Մեղրու կիրճը՝ մոտ 200 կմ երկարությամբ: Լայնությունն հյուսիս-արևմտյան մասում (Արազածի փեշերից մինչև Հայկական Պար լեռնաշղթան) հասնում է 40 կմ-ի, իսկ հարավ-արևելք գնալով նեղանում է և վերջանում Մեղրու կիրճի մոտ: Ընդհանուր առմամբ, Արարատյան դաշտն ունի եռանկյան ձև: Նա մի ժամանակ եղել է ծովի հատակ: Այդ ծովն աստիճանաբար ետ քաշվելով, Արարատյան դաշտի տեղում թողել է մի խոշոր լիճ, որը հետագայում ցամաքել է: Արարատյան դաշտը հյուսիս-արևմուտքից հարավ-արևելք ուղղությամբ (Արաքսի ուղղությամբ) ցածրանում է, նա ցածրանում է նաև շրջապատի լեռնաստորոտներից դեպի Արաքսի հունը: Կլիմայի շրջանային պատմաստորոտներից դեպի Արաքսի հունը: Կլիմայի շրջանային պատմաստորոտներից հարթությունն իրենից կներկայացնեն կիսանապատ, եթե Արաքսից և նրա ձախակողմյան վտակներից ոռոգման նպատակով հանած առուները չլինեին: Այնտեղ, որտեղ հասնում է ջուրը, գյուղերը կորչում են թանկարժեք կուլտուրական բույսերի արտերի մեջ: Անջրդի տեղերում բուսնում են միայն վտիտ մուխախոտեր և փշաբույսեր: Դեռ ուրարտական ժամանակներից սկսած այստեղ անց են կացրել արհեստական առուներ: Սակայն Արարատյան դաշտի իսկական և սիստեմատիկ ոռոգման աշխատանքները սկսվեցին սովետական կարգերի հաստատումից հետո (խոսքը վերաբերում է Արարատյան դաշտի այն մասերին, որոնք մտնում են Սովետական Հայաստանի և Նախիջևանի ԱՍՍՌ-ի մեջ, այսինքն՝ Արաքսի ձախ ափին): Սովետական իշխանության տարիներին նորոգվեցին բոլոր հին առուները, հանվեցին նորերը (Լենինի անվան, Հոկտեմբերյանի մեծ, Սոսալինի անվան, Այլը լճի և այլն), չորացվեցին գետերի (Հրազդան, Սև ջուր) ստորին մասերում տարածված ճահիճների մեծագույն մասը, տնկվեցին արհեստական անտառներ: Ավելի լայն մասշտաբի ոռոգչական պլաններ են կապված Սևանի պրոբլեմի հետ, որը հաջողությամբ իրականանում է: Սևանա լճի ջրերով հարստացած Հրազդանը (Զանգու) ոռոգելու է տասնյակ հազարավոր հեկտար տարածություն:

Արարատյան դաշտը բլրաշարքերով մասնատված է մի շարք մասերի, որոնք իրենց բնական պայմաններով իրարից զգալի չափով շեն տարբերվում: Արաքսի ձախ կողմում նրա մասերն են կազմում.

ա) Հոկտեմբերյանի տափաստանը (հնում՝ Արազածոտն), որը ոռոգվում է Մաստարա, Քասաղ և Սև ջուր (Մեծամոր) գետերով.

բ) Զանգիբասար (Հրազդանի հովիտ), որը տարածվում է Հրազդան (Զանգու) գետի ստորին հոսանքի շրջանում.

գ) Ազատ գետի հովիտը հնում հայտնի էր Ոստան (գավառ) անունով: Ազատ գետի խառնարանում գտնվում էր Արտաշատ մայրաքաղաքը, իսկ նրանից ոչ հեռու՝ Դվինը.

դ) Շարուրի դաշտ, որը հիմնականում տարածվում է Արփա գետի ստորին հոսանքի ավազանում.

ե) Բեյուկ-դուզ կամ Նախիջևանի դաշտ, որը տարածվում է Նախիջևան գետի հովտում.

զ) Նախիջևանի դաշտից հետո, դեպի արևելք, Արաքսի ձախ ափին տարածված են մի շարք փոքրիկ գետահովիտներ (Ալինջայի, հնում՝ Երնջակ, Ագուլիս-Օրդուբադի, Աեղրու և այլն), որոնք համարվում են Արարատյան դաշտի մասերը:

Արարատյան դաշտն ավելի նեղ շերտով է ձգվում Արաքսի աջ կողմում: Այստեղ նրա մասերն են կազմում Սուրմալուի և Մակուի դաշտերը, ինչպես և Աղ-չայ (Սպիտակ գետ) և Կարմիր գետերի ստորին հոսանքում ընկած դաշտը: Կաղզվանի (հնում հայտնի էր Երասխաձոր անունով) հովտից արևելք բարձրանում է Կարակալա ժայռ՝ նույնանուն կիրճով: Այդ կիրճից սկսած դեպի արևելք տարածվում է Սուրմալուի (այժմյան Իդրիբի շրջանը) կամ Կարակալայի դաշտը, որի սահմանները կազմում են հյուսիսից՝ Արաքս գետը, հարավից՝ Հայկական Պար լեռնաշղթայի դեպի հյուսիս իջնող լեռնալանջերը, իսկ արևելքից՝ Մեծ և Փոքր Մասիսների հյուսիսային տեղասաները: Ոռոգման տեսակետից այդ դաշտի վիճակն այժմ աննախանձելի է, այնտեղ Արաքսից հանված են մի քանի նվազ առուներ, որոնք ի վիճակի չեն գոնե միջինալ չափով հազեցնելու ծարավ դաշտերը: Հայկական Պարից հարավ՝ Սարը-սու գետի ավազանում տարածված է Բայազետի շրջանը (Կոզովիտ): Բայազետի միջով հոսում է մի

գետ, որն իր վերին հոսանքի շրջանում կրում է Բալըղ-չայ անունը, իսկ Մ. և Փ. Մասիսների հարավային լանջերից բխող աղբյուրներով հորդանալուց հետո՝ կոչվում է Սարը-սու: Բայազետի շրջանը ոռոգվում է այդ գետով: Բայազետից հարավ-արևելք Մակուի շրջանն է (հնում՝ Արտազ գավառը): Բայազետով հոսող գետը՝ Սարը-սուն անցնում է նաև Մակուի շրջանով. նա իր ստորին հոսանքի շրջանում կոչվում է Զանգիմար: Մակուի հիշված գետին շփվող շրջաններն ունեն դաշտավայրային բնույթ, և կարող ենք հաշվել Արարատյան դաշտի մասերը, իսկ նրա մյուս մասը լեռնային է: Զանգիմարը աջ կողմից իր մեջ է ընդունում Մակուի գետը, որի վտակներից մեկի ավազանում (այդ վտակը հնում կոչվում էր Տղմուտ) տարածվում էր մի դաշտ, որը հնում հայտնի էր Ավարայր անունով:

Մակուից հարավ-արևելք տարածվում է Արարատյան դաշտի մասը կազմող Սպիտակ (Աղ-չայ) և Կարմիր գետերի ստորին հոսանքում փակող դաշտը՝ Նախիջևան և Ալընջաչայ (Երնջակի գետ) գետերի դիմաց:

Անդրկովկասի երա- Անդրկովկասի հրաբխային բարձրավանդաբխային բարձրավանդանը կը պարփակված է արևմուտքից Արսիան—**դակ:** Սողանլուղ, արևելքից՝ Խոնավ—Արազած, հյուսիսից՝ Աճարայի շղթաների և հարավից՝ Արաքս—Կաղզվանյան ձորի միջև: Բարձրավանդակը կիսված է երկու մասի՝ հյուսիսային և հարավային, որոնց սահմանն սկսվում է Խոնավ կամ Մթին լեռների կելլի կամ կեզլի գագաթից և բլրաշարերով ձգվում է մինչև Չըլդրի լեռները, ապա հասնում Արսիան—Սողանլուղ լեռնաշղթաների սահմանը կազմող Ալահ-Ազբար (հնում՝ Կարմիր փորակ) գագաթը: Նրա հյուսիսային մասը բաղկացած է մի քանի բնագավառներից.

ա) Գյուլե, որը տարածվում է Քուռ գետի ափունքների շրջանում, մեծ մասամբ պատած է ձահիճներով, տերիտորիալ տեսակետից համընկնում է Տայոց աշխարհի կազմի մեջ հիշատակվող Կող գավառի հետ.

բ) Արդահան (հնում՝ Արտահան)—Գյուլեի հյուսիսային հարևանն է, տարածվելով նրա և Ախալցխեի միջև.

գ) Ախալցխե (հայ. Ախլցխա)—տարածվում է Քուռ գետի ձախակողմյան վտակ Փոցխովի ավազանում:

Նշված երեք բնագավառներն էլ հարուստ են անտառներով, նրանցից առաջին երկուսն այժմ մտնում են Թյուրքիայի մեջ, իսկ երրորդը՝ Ախալցխեն կազմում է Սովետական Վրաստանի մասը:

դ) Ախալքալաքի դիրքը բավականին բարձր է: Նա հայտնի է իր փարթամ արտավայրերով ու սառնորակ ալբյուրներով: Այստեղ ցրված են բազմաթիվ լճակներ՝ Փարվանա, Գուման, Խանշալի կամ Խանջալի և ուրիշները, որոնք բոլորն էլ ունեն անուշահամ ջրեր և սնունդ են տալիս Ախալքալաքի գետին: Ախալքալաքի սարահարթը հնում կոչվում էր Զավախք գավառը (վրաց. Զավախեթի): Նրա արևելյան մասում գտնվող Փարվանա լճից է սկիզբ առնում գավառի միջով անցնող Ախալքալաքի գետը, (հընում՝ Զավախեթիս—Մտկվարի), որն իր վերջին հոսանքում կոչվում է Փարվանա գետ: Ախալքալաքի գետը Խերթվիս բերդի տակ թափվում է Քուտի մեջ, գետախառնուրդից քիչ վերև, Քուտի բարձրադիր ձախ ափին, գտնվում են Թմկաբերդի (վրաց. Թմսգվի) ավերակները:

Անդրկովկասի հրաբխային բարձրավանդակի հարավային մասը համընկնում է Կարս (Վանանդ) և Ախուրյան գետերի ավազանների հետ: Այդ ամբողջ շրջանը բաժանվում է Ֆիզիկո-աշխարհագրական մի քանի գավառների՝ Կարսա դաշտի (հնում՝ Վանանդ), Շիրակի դաշտի և Տեկորի սարահարթի: Կարսա դաշտը, որն ավելի ճիշտ կլիներ կոչել սարահարթ, առանձնապես աչքի է ընկնում իր բնական խոտհարքներով և ջինջ օդով, իսկ նրա հարավ-արևմտյան մասում ընկած Մարիդամիշի շրջանը (հնում՝ Աբեղյան գավառ) խեժատու ծառատեսակներով, որոնք կազմում են համատարած անտառներ: Կարսա դաշտից հարավ-արևելք Առճո-Առիճ (այժմ՝ Ալաշա) լեռների և Ախուրյան ու Արաքս գետերի միջև պարփակված եռանկյունաձև բարձրավանդակը կոչվում է Տեկորի սարահարթ, որը հնում հայտնի էր Արշարունիք անունով: Արշարունիքն Այրարատյան աշխարհի մեջ մտնող նշանավոր գավառների թվին էր պատկանում: Այնտեղ էին գտնվում մի քանի նշանավոր պատմական վայրեր՝ Երվանդաշատ, Երվանդակերտ, Բագարան և այլն, որոնց մասին խոսք կլինի իր տեղում:

Հրաբխային բարձրավանդակի հարավային կեսի մեջ մտնող

Շիրակի դաշտի մասին մենք ասացինք Փոքր Կովկաս լեռնային սիստեմի մասին խոսելիս. այժմ մի քանի խոսք նրա հարևան Ամասիայի սարահարթի մասին:

Ամասիայի սարահարթը (հնում՝ Աշոցք) սահմանադրվում է Չըլդրի, Մթին լեռների հարավային հատվածի և Շիրակի լեռներից: Սարահարթը ղեպի հարավ ունի թեքություն: Նշված լեռնաշարերից իջնող ճյուղերի արանքներում առաջացել են մանր հովիտներ, որոնց մեջ երբեմն հանդիպում ենք առանձին փոքրիկ անտառների: Նրա հյուսիս-արևմտյան ծայրին բարձրանում են Դոկասյան Մեծ և Եռակատար գագաթները: Սարահարթն ընդհանուր առմամբ հարուստ է ջրերով, վերնազավառում որոշ տարածում ունեն ճահիճները: Հյուսիսային մասում գտնվող Արփի լճից սկիզբ է առնում Ախուրյան գետը, որը հոսում է ղեպի հարավ գրեթե միջօրեական ուղղությամբ: Բարձրադիր մասերում տարածվում են լեռնային մարգագետիններ: Ամասիան մտնում է Սովետական Հայաստանի մեջ և սահմանակից է Թյուրքիայի կողմից բռնազրավելած Արևմտյան Հայաստանին:

✓ **Հայկական պար:** Հայկական Պար լեռնաշղթան (այժմ թյուրքերը կոչում են Ալըրի-դաղ) հնում հայտնի էր իր երեք գագաթների՝ Բարդոզի, Սուկավետի և Այծպտկունքի անուններով: Նա սկսվում է Արևելքում Փոքր և Մեծ Մասիսներով և, զուգահեռապես ուղղությամբ ձգվելով ղեպի արևմուտք, վերջանում է Արևմտյան Եփրատի մոտ Մարիամ-դաղ գագաթով:

Հայկական Պարը մի մեծ պատնեշ է, որը բարձրանում է Հայկական լեռնաշխարհի գրեթե կենտրոնում, վերջինս բաժանելով Երկու մասի՝ հյուսիսային և հարավային: Մեծ մասամբ ունի հրաբխային ծագում: Փոքր և Մեծ Մասիսներից սկսած մինչև Թալլիս-գյոլ (հն. Գայլատու) լճի արևմտյան մասում գտնվող Սինակի գագաթ լեռնաշղթան ձգվում է լայնական ուղղությամբ: Սինակից արևմուտք կազմվում է մի մեծ աղեղ, որի արևելյան ծայրը հանգում է Սինակի գագաթին: Արևմուտքում՝ Թուրքմենկալա գագաթից լեռնաշղթան ընդունում է լայնական ուղղություն և այդ ուղղությունը գրեթե չի խախտվում մինչև նրա արևմտյան ծայրը՝ Մարիամ-դաղ գագաթը: Լեռնաշղթայի ամենաբարձր գագաթներն են Մեծ Մասիսը, որը հնում կոչվել է նաև «Ազատ Մասիս» (5156 մ) և Փոքր Մասիսը (3925 մ): Երկու Մասիսների

(կամ Արարատ) միջև առաջացել է մի թամբոց, որտեղ ձյան հալոցքի ջրերը կեսօրից հետո դուրս են դալիս որպես աղբյուրներ: Այդ թամբոցը կրում է Սարգար-բուպաղ անունը: Երկու Մասիսներն էլ ունեն հրաբխային ծագում: Մեծ Մասիսի դեպի հյուսիս և հարավ նայող կողմերում առաջացել են խոր ձորեր, որոնցից հյուսիսայինը, որը սկսվում է մշտենջենական ձյան տակից և իրենից ներկայացնում է մի հսկա պատնեվածք, կոչվում է Սուրբ Հակոբի ձոր («Ախճք Մասեաց»)՝ համանուն վանքով: Մեծ Մասիսի վրա մշտենջենական ձյան գիծն սկսվում է մոտ 4000 մ բարձրությունից: Նրա Գափաթին, ինչպես հաղորդում են ուսումնասիրողները, լինում են ուժեղ քամիներ: Մասիսներն անհամեմատ ավելի սակավաջուր են, քան Արագածը: Նրանց լեռնատեսակները փխրուն են, այդ պատճառով էլ ձյան հալոցքի ջրերը ներծծվում են դեպի խորքերը, առանց սկիզբ տալու աղբյուրների:

Մասիսներից արևմուտք՝ մինչև Բալըղ-գյուլ (Գայլատու) լճի արևմտյան ափի մոտ բարձրացող Սինակ գագաթը, լեռնաշղթայի կատարները իջնում են՝ հասնելով 1700 մ: Լեռնաշղթայի այս հատվածում առաջացել են մի քանի հարմար լեռնանցքներ, որոնցից են՝ ա) Մեծ Մասիսից անմիջապես արևմուտք գտնվող Խարբա-բազարի լեռնանցքը, որով այժմ անցնում է Բայազետից (հնում՝ Դարոյնք) Իզդիր տանող ճանապարհը. բ) Խարբա-բազարից մոտ 15—20 կմ արևմուտք գտնվող Մեծ և Փոքր Չինգլիները: Մեծ Չինգլին կոչվում է նաև Օրկովի հովիտ կամ կիրճ, որով այժմ անցնում է Բայազետ—Իզդիր երկրորդ ճանապարհը: Այդ լեռնանցքով են անցել արաբական զորքերը Կողովիսից (Բայազետի շրջան) դեպի Այրարատյան աշխարհը կատարած իրենց առաջին արշավանքի ժամանակ (մ. թ. 640 թ.). գ) Կուչաղի կամ Կարվանսարայի լեռնանցքը՝ Բալըխ-գյուլ լճից մոտ 25 կմ արևելք: Գիադին—Իզդիր ճանապարհն անցնում է այդ լեռնանցքով:

Ակաղ. 2. Մանանդյանի կարծիքով դեպի Այրարատյան աշխարհ և Արտաշատ մայրաքաղաք արշավելիս Կուչաղով անցան հռոմեական զորավարներ Պոմպեոսի (մ. թ. ա. 65 թ.) և Կորբուլոնի (մ. թ. 59 թ.) լեզեոնները:

Բացի նշվածներից, լեռնաշղթայի Մեծ Մասիս—Սինակ հատվածում կան և այլ լեռնանցքներ (Չորի, Ասլանի), որոնք ևս

հաղորդակցության համար դուրին են: Այդ է պատճառը, որ օտար նվաճողները Արածանիի հովտից դեպի Արաքսի ավազանք գրեթե միշտ անցել են Հայկական Պարի Սինակ—Մեծ Մասիս հատվածով:

Սինակից դեպի արևմուտք լեռնաշղթան շարունակ բարձրանում է և մինչև Քյոսա-գաղ (Սուկավետ) գագաթը այլևս հարմար լեռնանցքներ չունի: Լեռնաշղթան իր այս հատվածի հյուսիսային կողմում արձակում է մի քանի ճյուղեր, որոնցից մեկը, որն սկսվում է Սինակից հյուսիս-արևմուտք և ունի հյուսիս-արևելյան ուղղություն, վերջանում է Կողբի հայտնի աղահանքների մոտ և կոչվում է Բարդոզ (այժմ Թաքալթու):

Հայկական Պարի հարավային լանջը, Մասիսներից մինչև Քյոսա-գաղ, ավելի զառիթափ է, քան հյուսիսայինը: Լեռնաշղթայի այդ հատվածում հյուսիսային լանջն ունի մեղմ թեքություն և բաղկացած է երկու տեղասից: Քյոսա-գաղից (հնում հայտնի էր Սուկավետ, Սուկավ և Ջրաբաշխ անուններով) մինչև Արաքսի ճեղքից մոտ 40 կմ արևմուտք գտնվող Փալանթյոքան (Այծպլտկունք) գագաթը լեռնաշղթայի հարաբերական բարձրությունը, հարեան հյուսիսային և հարավային բարձրադիր սարահարթների առկայության պատճառով, փոքր է: Լեռնաշղթան իր այդ հատվածի (Քյոսա-գաղ—Փալանթյոքան) տարբեր մասերում կրում է տարբեր անուններ: Նրանցից ամենաարևելյանը, որն սկսվում է Քյոսա-գաղից, կոչվում է Դրամի լեռներ: Դրամի լեռների վրա գտնվում է Դալի-բաբա հայտնի լեռնանցքը. այժմ այդտեղով է անցնում Ալաշկերտ (Բագրևանդ)—Էրզրում (Կարին, Թեոդոսուպոլիս) ճանապարհը, որի ուղղությունը հիմնականում համընկնում է միջին դարերում գործող Թավրիզ—Տրապիզոն նշանավոր տարանցիկ ճանապարհի ուղղության հետ: Դրամ լեռներին դեպի արևմուտք հաջորդում է Խալիսա-գաղ լեռները, որը վերջանում է Թուրքմեն-կալա գագաթով: Թուրքմեն-կալա գագաթի արևմտյան կողմում գտնվում է Տաշի-գյադուկ լեռնանցքը, որով կապ է պահպանվում Բասենի և Կարայազի (հնում՝ Տուարածատափ) միջև:

Փալանթյոքան (Այծպլտկունք) գագաթի շրջանում Հայկական Պարը ճյուղավորվում է: Այդ ճյուղերից մեկը ձգվում է դեպի հյուսիս-արևմուտք՝ իրարից բաժանելով Էրզրումի (Կարնո) և

Աշխատանքի դաշտերը, երկրորդը դիմում է գրեթե ուղիղ արևմուտք՝ պատնեշելով Տուզլու գետն իր աջակողմյան Կոմսոր վտակի ավազանից: Երրորդ լեռնաձյուղը տարածվում է դեպի հարավ-արևմուտք և միանում Բինգյուլի (Բյուրակն) լեռներին, իսկ չորրորդն ունի հյուսիս-արևելյան ուղղություն: Վերջինս ձգվում է Փալանթյուքանից մինչև Անտիպոնտական լեռները՝ երզրումի բարձրավանդակը բաժանելով Վերին Բասենի դաշտից: Նրա հարավային մասը կոչվում է Դեվերոյնի լեռներ, իսկ հյուսիսայինը Կարգաբազար: Դեվերոյնի և Կարգաբազար լեռնաշղթաները հանդիսանում են ջրբաժան շղթաներ Կասպից (հնում կոչվում էր նաև Վրկանաց) ծովի և Հնդկական օվկիանոսի միջև:

Դեվերոյնի լեռնաշղթայից արևելք մինչև Բաշքեյ սարահարթը, որն ընկած է Սոդանլուղ (հնում՝ Մեծրաց) լեռնաշղթայի հարավային վերջավորության և Հայկական Պարի միջև, տարածվում են Վերին, կամ Անփայտ, և Ստորին Բասենի դաշտերը: Վերին Բասենի դաշտը կազմում է Հասանկալա (հնում՝ Մուրց) գետի հովիտը, իսկ Ստորին Բասենի դաշտը տարածվում է Հասանկալա գետի գետախառնուրդից մինչև Բաշքեյ սարահարթը: Հասանկալայի գետախառնուրդի մոտ, Արաքս գետի վրա, գտնվում է Չորան քյոփրի («Հովիտի կամուրջ») կամ Քյոփրի-քեյ հայտնի կամուրջը: Այդ կամուրջն ունի յոթ կամար, կառուցվել է հավանաբար 7-րդ դարում, մինչև հիմա էլ կանգուն է և բանով: Բասենում որոշ տարածում ունեն ճահիճները, հատկապես Ստորին Բասենում: Հողը բերրի է:

Շարխան-ալա-դաղի Սյա լեռներն ընդհանուր անուն չունեն: **(Ծաղկաց) լեռներ:** Նրա արևմտյան մասը՝ Հայկական Պարի վրա գտնվող Թյուրքմեն-կալա գագաթից մինչև Արևելյան Եփրատի հունը, իր տարբեր մասերում կրում է տարբեր անուններ: Դրանցից արևմտյանը, որն անմիջապես սկսվում է Թուրքմեն-կալայից՝ կոչվում է Շարխան լեռներ, իսկ Եփրատից արևելք մինչև Թոնդուրեկ գագաթը ձգվում են բուն Ալա-դաղ (Ծաղկանց) լեռները: Այնպես որ Շարխան-Ալա-դաղի լեռներ առելով մենք նկատի ունենք այն ամբողջ լեռնային սիստեմը, որն սկսվում է Թուրքմեն-կալա գագաթից և ձգվում է հարավ-արևելք՝ մինչև Թոնդուրեկ: Շարխան-Ալա-դաղն իր ծագման և բնույթի տեսակետից լիովին համապատասխանում է Հայկական Պարին:

Արդեն նշեցինք, որ լեռնաշղթան Թուրքմեն-կալա գագաթից մինչև Արևելյան Եփրատի հունն իր տարբեր մասերում ունի տարբեր անուններ: Արևմուտքից-արևելք ուղղությամբ նրանք ունեն հետևյալ հաջորդականությունը՝ Շարխան, Մերգեմեր, Խալիաս և Խլիճ: Խլիճի («Սուր») վրա գտնվում է նույնանուն լեռնանցքը, որով անցնում է Դութաղից Ալաշկերտ տանող ճանապարհներից մեկը:

Խլիճի լեռների դիմաց, նրանից հարավ-արևելք, Արևելյան Եփրատի ձախ կողմին բարձրանում է Ալա-դաղի (Ծաղկանց) լեռները: Ալա-դաղն ունի 3512 մ բարձրություն: Նրա լավաներն ընդարձակ տարածությամբ փռված են չորս ուղղությամբ՝ հյուսիսային, արևմտյան, արևելյան և հարավ-արևմտյան:

Դեպի հյուսիս փռված լավային բարձրավանդակը Եփրատի ձախակողմյան վտակների շնորհիվ վեր է ածվել վեցից ավելի լեռնաբազուկների, որոնք ունեն հովհարաձև դասավորություն: Դրեթե կենտրոնով տարածվող լեռնաբազուկը վերջանում է մի ոչ այնքան բարձր գագաթով, որը հնում հայտնի էր Նպատ անվամբ: Նպատի հյուսիսային ստորոտներին տարածվող դաշտը, որը կազմում է Ալաշկերտի դաշտի մի փոքրիկ մասը (և փռված է Եփրատ գետի հովտում), հնում հայտնի էր Չիրավ անվամբ:

Ալա-դաղի արևմտյան ճյուղը հասնում է Մանազկերտ քաղաքի մոտերքը և այստեղ վերջանում է Կարտեան կամ Կոտեան գագաթով, իսկ արևելյանը հասնում է Թոնդուրեկին: Թոնդուրեկը, որ դործող հրաբուխ է և կազմված է երկու գագաթներից, գտնվում է չորս լեռնաշղթաների հատման կետում: Նրանից սկսած դեպի արևմուտք տարածվում են Ալա-դաղը (Ծաղկանց լեռներ), դեպի հարավ Կոտուրի (Կոտորի) լեռնաշղթան, դեպի հյուսիս-արևմուտք՝ Դիաղինի լեռները, որը հասնում է Հայկական Պարի Սինակ գագաթին, իսկ դեպի հյուսիս-արևելք ձգվողը իրենից ներկայացնում է բլրաշարք: Վերջինը կազմում է Բայազետի (Կոզնիտ) և Մակուի (Արտազ) բնական սահմանը: Հյուսիս-արևելքում նա հասնում է Մասիսներին՝ հանդիսանալով ջրբաժան շղթա՝ Արաքսի և Եփրատի միջև:

Շարխան-Ալա-դաղի, Հայկական Պարի և Դիաղինի լեռնաշղթաների միջև պարփակված է Ալաշկերտի դաշտը, որը բաժանվում է երկու մասի՝ բուն Ալաշկերտի և Դիաղինի շրջանի:

Ալաշկերտի դաշտը չնայած ունի բերրի հող և ոռոգման համար լայն հեռանկարներ, այնուամենայնիվ այժմ գտնվում է կիսամշակ դրուժյան մեջ:

Ալա-դաղից դեպի հարավ-արևմուտք ձգվող լեռնաշարքը, գրեթե առանց ընդհատվելու, հասնում է Նեմրուժ գագաթին, որը գտնվում է Վանա լճի (Տոսպա լիճ, Բզնունյաց ծով և այլն) արևմտյան ափին: Այս լեռնաշղթան ընդհանուր անուն չունի: Նրա գագաթներից նշանավոր են երկուսը՝ Սիփանը (4434 մ, Թիպան, Նեխ-Մասիք)՝ Վանա լճի արևմտյան ափի մոտ և Նեմ-րուժը (3050 մ): Երկուսն էլ ունեն հրաբխային ծագում և իրենց շրջապատի նկատմամբ ներկայացնում են զեղեցիկ տեսարան: Նեմրուժի գլխավոր գագաթին հարավից կպած է մի երկրորդա-կան գագաթ, որը, քայքայման ենթարկվելով, վեր է ածվել մի շարք ցցվածքների: Ցցվածքները դասավորված են հաջորդական կարգով իրար վրա-կողքի: Նեմրուժը Հայկական Տավրոսին հա-րավում միանում է Ռահ-օվա սարահարթով, որն անջատում է Վանա լճի ավազանը Մուշի դաշտից:

Բյուրակն (Բիւն- Բինգյուլ-Մունձուրյան լեռնաշղթան ևս Շա- գյուլ)-Մունձուրյան լեռներ: Բրան-Ալա-դաղի պես ընդհանուր անուն չունի: Նա սկսվում է Բինգյուլից (Բյուրակն) և վերջանում է արևմուտքում Մունձուր լեռներով: Ուստի և հարմար է անվանել Բինգյուլ-Մունձուրյան լեռներ: Տարածվում է զուգահեռական ուղղությամբ: Լեռնաշղթան, Հայկական Պարի նման, սկսվում է հրաբխային սարով՝ Բինգյուլով:

Բյուրակնը, կամ Բինգյուլը հրաբխային ծագում ունի, նման է Արագածին: Նրա պսակից մնացել են երեք ցեղեր (Արագածինը՝ չորսն է) և ունի մերձգագաթային հրապարակներ, ինչպիսիք ու-նի և Արագածը: Սակայն նա որոշ չափով Արագածից տարբեր-վում է: Բինգյուլն ընդհանրապես ունի լանջի հյուսիսային թե-քում, նրա լավաներն ընդարձակ տարածություն են բռնում միայն հյուսիսային ուղղությամբ, մինչդեռ Արագածի լավաները գրեթե հավասարապես փոփել են բոլոր կողմերում, այդ պատճառով էլ

1 Մուշի կողմի ժողովուրդը այդ բնական լեռնաշարքի հետ կապում է մի ավանդություն, ըստ որի, իբր Բեյն է այստեղ իր ուղտերի քարավանով քարացել:

վերջինիս լանջերը տեղանքներով իջնում են ամեն ուղղությամբ: Հրաբխային այդ բարձրավանդակը հայերը Բյուրակն¹ են կոչել այն պատճառով, որ ձյան հալոցքից առաջացած ջրերը այդտեղ սկիզբ են տալիս բազմաթիվ (կարելի է առանց չափազանցության ասել հազարավոր) աղբյուրների, իսկ Բյուրակնը թարգմանաբար կոչել են Բինգյուլ: Այդ բազմաթիվ աղբյուրները իրենց բխման կետերում, համարյա առանց բացառության, իրենցից ներկայաց-նում են մանր լճակներ: Բինգյուլն իր փովածության շնորհիվ բարձրավանդակի տեսք ունի: Այստեղ ամռանը աճում են բարձր խոտաբույսեր:

Նրա երեք գագաթները դասավորված են աղեղի նման, որի ծայրերն ուղղված են դեպի հյուսիս: Գագաթներից արևմտյանը կոչվում է Բինգյուլ-դաղ (հնում հայտնի էր Սրմանց կամ Սեր-մանց անունով), որի հյուսիս-արևմտյան փեշերից սկիզբ է առ-նում Արաքս գետը: Արաքսն սկզբում դիմում է դեպի հյուսիս-արևմուտք, ապա թեքվելով հյուսիս-արևելք, հասնում է Կարա-յաղի (Տուարածատափի) դաշտը: Կարայաղի դաշտում նա ըն-դունում է հյուսիսային ուղղություն և, Թուրքմեն-կալա գագաթից արևմուտք ձեղքելով Հայկական Պար լեռնաշղթան, դուրս է գա-լիս Բասենի դաշտը: Կարայաղի դաշտում աջ կողմից Արաքսն իր մեջ ընդունում է Կարա-սու («Սև ջուր») վտակը: Վերջինիս գե-տախառնուրդի մոտ գտնվում է Կյուլի կամ Կուլի գյուղը, որը գլխավոր հանգույց է համարվում այն ճանապարհների, որոնք Խնուսի դաշտից (Վարաժնունիքից) դուրս գալով, անցնում են դեպի Բասեն և էրզրում:

Բինգյուլի բարձրավանդակը հանդիսանում է ջրբաժան Կաս-պից ծովի և Հնդկական օվկիանոսի միջև: Բարձրավանդակն ունի որոշակի սահման. հյուսիսային կողմում նրա սահմանը կազմում է Հայկական Պարը, հարավային կողմում Բինգյուլ գետը, որն իր վերին հոսանքում կոչվում է Գյում-Գյում, իսկ ստորին հոսան-քում՝ Չհարբոհար (այսինքն չորս տեղից անցնելի գետ, աջ կող-մից թափվում է Արևելյան Եփրատի մեջ): Բինգյուլի արևելյան

1 «Բիւր»-ը նեղ իմաստով նշանակում է 10 000, իսկ լայն իմաստով՝ շատ, խիստ շատ: (Տես՝ 2. Աճառյան, Հայերեն արմատական բառարան, 1927 թ.):

կողմից ձգվում են երկու աղեղաձև լեռնաձյուղեր, որոնք, ծայրերում գրեթե միանալով իրար հետ, գրվում են ինուսի դաշտը: Այդ լեռնաձյուղերից հյուսիսայինը սկզբում ձգվում է մի գծով և իր այդ մասում կոչվում է ինուսի լեռներ, ապա բաժանվում է երկու մասի՝ հյուսիսային և հարավային, որոնցից առաջինը կոչվում է Կազբել, իսկ երկրորդն՝ Աղ-դաղ, որի ստորոտներին կան աղահանքեր: Կազբելի հյուսիսային ծայրից մի ուրիշ լեռնաձյուղ սկսվելով տարածվում է մինչև Թուրքմենկալա գագաթը: Այդ լեռնաձյուղը Թուրքմենկալա գագաթի անվամբ կոչվում է Թուրքմենկալայի լեռներ: Կազբել ու Թուրքմենկալայի լեռները իրար հետ միասին կազմում են Բինգյուլի բարձրավանդակի արևելյան սահմանը: Ինուսի դաշտի հարավային սահմանով անցնող լեռնաշղթան, որն ինչպես արդեն ասացինք, սկսվում է Բինգյուլից, սկզբում կոչվում է Խամուրի լեռներ, իսկ արևելյան մասում՝ Զերնակ: Երկուսը միասին կազմում են շրբաժան գիծ Արածանիի (Արևելյան Եփրատի) և նրա աջակողմյան վտակ Խնուս գետի միջև:

Բինգյուլ բարձրավանդակի արևմտյան սահմանը կազմում են Տեկմանի սարերը և դեպի հարավ նրանց շարունակությունը կազմող Կարագյուլի լեռները: Տեկմանի սարերը սկսվում են Հայկական Պարի Փալանթյոքան (Այծպտկունք) գագաթից և ձգվում են դեպի հարավ-արևմուտք մինչև մոտավորապես Տուզլու գետի ափունքի շրջանը, որից հետո Կարագյուլի լեռներն են՝ մինչև Բինգյուլ-դաղի հետ միանալը: Կարագյուլ—Տեկմանի լեռները շրբաժան են Կասպից ծովի և Հնդկական օվկիանոսի միջև: Կարագյուլն ու Տեկմանն իրար հետ կազմում են մի թամբոց, որով այժմ անցնում է Բինգյուլի շրջանից դեպի Տուզլու գետի հովիտը (Գերջանի դաշտը) տանող ճանապարհը:

Բինգյուլ բարձրավանդակի վրա այժմ գտնվում են հետևյալ գավառները.

- ա) Շուշարա (հնում՝ Մարդաղի գավառ), տարածվում է Կարագյուլի լեռների արևելյան կողմում.
- բ) Տեկման (հնում՝ Դասնավորք գավ.) գտնվում է Տեկմանի սարերի շրջանում.
- գ) Կարայազ (հնում՝ Տուարածատավ), տարածվում է Կարասու գետի հովտում:

Բինգյուլ-Մունձուրյան գլխավոր շղթան, ինչպես ասացինք, սկսվում է Բինգյուլից և ձգվում է դեպի արևմուտք մինչև Մունձուրի շղթան: Լեռնաշղթան բեկորային է, նա հանդիսանում է այն բեկորի հյուսիսային թևը, որը բարձրացել է երրորդական շրջանում: Հյուսիսային լանջը գառիթափ է, իսկ դեպի հարավ նայող լանջն ունի մեղմ թեքություն և տալիս է դեպի հարավ տարածվող ձյուղավորություններ, որոնք մեծ մասամբ իրենց ծայրերով հասնում են Արևելյան Եփրատ: Շղթան իր տարբեր մասերում կրում է տարբեր անուններ. սկսած Բինգյուլից նրանք ունեն հետևյալ հաջորդականությունը.

- ա) Զավրոշ, որը տարածվում է մինչև Խարդալիս գագաթը:
- բ) Շեյքանի («Մատանայի») լեռներ. տարածվում է Խարդալիս գագաթից մինչև Լեչեգ գետի հոսանքը.
- գ) Բագուտ, Բագիր կամ Խոզիչանի լեռներ—տարածվում է Լեչեգ գետից մինչև Մերջան գագաթը, որի մոտերքում ընկած լեռները կոչվում են Մերջանի լեռներ.

դ) Մունձուրի լեռներ—տարածվում է Մերջան գագաթից մինչև Արևմտյան Եփրատի հոսանքը: Մունձուրի շարունակության վրա գտնվում են Խավաշուր և Հոշտե-Բելի կամ Հոսչեթ գագաթները:

Բագուտ գագաթի մոտից սկսած Արևմտյան Եփրատը հոսում է լեռնաշղթայի հյուսիսային ստորոտով, իսկ արևմուտքում՝ Հոսչեթ գագաթի արևմտյան կողմում, թեքվում է նախ դեպի հարավ-արևմուտք, ապա, օղակ տալով Ակն քաղաքի մոտ, ընդունում է հարավ-արևելյան ուղղություն: Մերջան գագաթից մինչև Մունձուր լեռնաշղթայի հյուսիսային լանջն իջնում է տեղասնեղով, հյուսիսային կողմից այդ լանջի դիմաց են գալիս Անտիպոնտական լեռնաշղթայից տարածվող նույնպես լայն և բարձրադիր տեղասնեղը, որոնք ձեղքվում են Արևմտյան Եփրատի հոսանքով:

Նշված երկու լեռնասիտեմներից իջնող տեղասնեղը ստեղծում են մի բավականին ընդարձակ սարահարթ, որը հայտնի է Կամախ անունով (հնում Դարանաղի գավառ): Սարահարթի գրեթե կենտրոնում, Արևմտյան Եփրատ գետի ձախ ափին գտնվում է Կամախ քաղաքը (հնում՝ Անի բերդ):

Բինգյուլ-Մունձուրյան լեռնաշղթան իր ամբողջ ընթացքում միայն մի տեղ ձեղքված է Լեչեգ-Քղի-Փերի գետով: Գետի ձեղ-

քից զատ, լեռնաշղթայի վրա կան մի քանի լեռնանցքներ, որոնք, անշուշտ, կարևոր նշանակություն ունեն լեռնային այդ երկրում հաղորդակցության համար: Արևմուտքից դեպի արևելք հաջորդականությամբ նշենք նրանցից մի քանիսը.

ա) գտնվում է Հոսչեթ և Խաղաշուր գագաթների միջև, հատուկ անուն չունի: Այդ լեռնանցքով է անցնում Ակն—Կամախ (Անի բերդ) ճանապարհը.

բ) Զիարաթ լեռնանցքը—գտնվում է Խաղաշուր և Մունձուր գագաթների միջև: Նրա վրայով անցնում է Օվաջիդի շրջանից Կամախ տանող ճանապարհը.

գ) Մեջան գագաթի արևմտյան լանջին գտնվող լեռնանցքով, որը ևս հատուկ անուն չունի, անցնում է Օվաջիդ—Երզնկա (Երեզ) ճանապարհը.

դ) Բագուտի լեռնանցքը—գտնվում է Բագուտ գագաթի արևմտյան կողմում: Նրա վրայով անցնում է Խուզիշանի շրջանից դեպի Երզնկա տանող ճանապարհը.

ե) Շեյթանի (հայերեն՝ «Մատանա»-յի) լեռնանցք—գտնվում է Շեյթանի լեռների վրա: Այստեղով, ինչպես և վերը նշված Լեչեզ գետի ճեզքով, այժմ անցնում են երզրումից (Կարին) Խարբերդ, ապա Դիարբեքի (Ամիդ) տանող ճանապարհները: Ճապոնացիներում (Հաշտյանք գավառ) մի այլ ճանապարհ, նրանցից անջատվելով, դիմում է դեպի Մուշի շրջանը (Տարոն):

Բինգյուլ-Մունձուրյան լեռնաշղթայի Բագուտ գագաթից դեպի հյուսիս-արևելք, մինչև Հայկական Պարից եկող Տեկմանի սարերի հետ միանալը, ձգվում են Ալաշայի լեռները, որի վրա նշանավոր են Շահ-դաղ և Խաչ-դաղ գագաթները: Զավրոշի և Շեյթանի լեռները հարավից, Կարագյուլը արևելքից, իսկ Ալաշան հյուսիսից իրենց մեջ պարփակում են մի եռանկյունաձև փակ աշխարհ՝ Կնդերես-օվա հովիտը, որի ջրերը հավաքվում են Լեչեզ գետի մեջ:

Բինգյուլ-Մունձուրյան լեռնաշղթայից սկիզբ են առնում և դեպի հարավ տարածվում մի քանի երկրորդական շղթաներ, որոնք հասնում են մինչև Արևելյան Եփրատի հովիտը: Արևելքից-արևմուտք նրանք ունեն հետևյալ հաջորդականությունը.

1) Սերակի կամ Սերոխի լեռներ—սկսվում են Բինգյուլ-դաղ

(Սրմանց) գագաթի հարավ-արևմտյան կողմից և Գյունեկ-սու գետի արևելյան կողմով ձգվում են մինչև Արևելյան Եփրատի հովիտը: Շղթան իր հարավային մասում արձակում է դեպի արևելք գնացող մի լեռնաճյուղ, որը կոչվում է Մերգեմեր: Վերջինիս վրա է գտնվում ս. Կարապետ (Գլախ, Իննակնյան) հայտնի վանքը.

2) Սանջակի լեռներ—սկսվում են Զավրոշից և ձգվում են մինչև Պալու (Բալու) քաղաքի մոտերքը, կազմելով ջրբաժան գիծ Քլի և Գյունեկսու գետերի միջև: Սանջակի և քիչ առաջ նշված Մերոկի լեռներն արևմուտքից և արևելքից իրենց մեջ են առնում Գյունեկ-սու գետի հովիտը.

3) Սուրբ լույս (բրդերեն՝ Սիպլուս) լեռներ—սկսվում են Բագուտ գագաթից, սկզբից կազմում են երկու աղեղ, իսկ այնուհետև ձգվում ուղիղ դեպի հարավ, մինչև Մունձուր և Քլի գետերի գետախառնուրդը: Նա հանդիսանում է ջրբաժան շղթա Քլի և Մունձուր գետերի միջև: Սուրբ լույս և Սանջակ լեռների միջև տարածվում է Լեչեզ-Քլի գետի հովիտը, որն իր տերիտորիայով գրեթե համընկնում է այժմյան Քլի սանջակի հետ.

4) Բինգյուլ-Մունձուրյան լեռնաշղթայից դեպի հարավ տարածվող լեռնաճյուղերի մեջ ամենից արևմտյանը, որը կոչվում է Բոկուր-Բաբա կամ Բակուր-Բաբա, սկսվում է Խաղաշուր գագաթից և, տարածվելով դեպի հարավ-արևելք, հասնում է Արևելյան Եփրատի աջ ափը՝ Խարբերդ քաղաքի դիմաց: Այդ լեռնաճյուղի և Սուրբ լույսի միջև տարածվում է Մունձուր գետի ավազանը, որը հայտնի է Դերսիմ անունով: Դերսիմը խիստ լեռնային, անտառապատ և անմատուց մի երկիր է: Նրա հյուսիսային մասը Բինգյուլ-Մունձուրյան լեռնաշղթայի Մեջան գագաթից սկսվող մի լեռնաբազկով բաժանված է երկու կեսի, որոնցից արևելյանը կոչվում է Խուզիշան, իսկ արևմտյանը՝ Օվաջիդ:

Անտիպոնտական և Անտիտավրոսյան լեռնաշղթաները կազմում են մեկը մյուսի շարունակություն: Նրանք ունեն հարավ-արևմուտքից հյուսիս-արևելք ուղղություն: Առաջինն սկսվում է Կիլիկյան Տավրոսից և ձգվում է մինչև Դիշ-դաշ գագաթը, իսկ երկրորդը՝ Դիշ-դաշից մինչև Սողանլուղ լեռները:

Անտիպոնտական լեռները, որոնք կոչվում են նաև Անտի-

պոնտական Պար, սկսվում են Սողանլուզ շղթայի հարավային մասից՝ վերջինիս Աղա-Հյուսիսի յուրզ գագաթի մոտից հեռացող Աղմեզար փոքրիկ լեռնաճյուղով: Աղմեզարը իր արևմտյան հատվածի շրջանում կոչվում է Չախըր-դաղ լեռնաշղթա, որը կազմում է բնական սահմանագիծ Ստորին Բասենի և Օլթի գետի ավազանի միջև: Նրա վրա գտնվող լեռնանցքները բարձրագիւր են և ձմեռը փակվում են: Չախըր-դաղից արևմուտք մինչև Կանդիլ գագաթը կոչվում է Աջիգինի լեռներ, որը վերին Բասենը բաժանում է Օլթի գետի ավազանից: Աջիգինի արևմտյան ծայրին գտնվող Կանդիլ գագաթը չափազանց հարուստ է հորդաբույս աղբյուրներով: Նրա ստորոտներից են սկիզբ առնում հյուսիսում Օլթիի վտակ Թորթումը, հարավ-արևմուտքում՝ Արևմտյան Եփրատը, հարավ-արևելյան մասում՝ Արաքսի ձախակողմյան վտակ Հասանկալան (Մուրցը): Կանդիլը միաժամանակ հանդիսանում է մի քանի լեռնաշղթաների հատման կետ. նրանից հեռանում է մի լեռնաճյուղ և, հարավ-արևմտյան ուղղությամբ տարածվելով, հասնում է Հայկական Պարի Փալանթյոքան (Այծպտկունք) գագաթը: Այս լեռնաշղթան իր հյուսիսային մասում կոչվում է Կարգաբազար, իսկ հարավում՝ Գեբրոյնի լեռներ, ինչպես ասացինք Հայկական Պարը նկարագրելիս: Կանդիլից դեպի հյուսիս է տարածված մի ուրիշ լեռնաշղթա, որն սկզբում կոչվում է Տերա-դաղ՝ իսկ հյուսիսում՝ Սերի-դաղ: Սրանք երկուսը միասին կազմում են ջրբաժան գիծ Օլթի գետի և նրա ձախակողմյան վտակ Թորթումի միջև:

Կանդիլից դեպի արևմուտք գլխավոր շղթան կոչվում է Դյում-լի-դաղ, որի արևմտյան ծայրից սկսած լեռնաշղթան ընդունում է հարավ-արևմտյան ուղղություն և մինչև Քոսապունար («Պունար») հայրերեն («Աղբյուր») շղթան իր տարբեր մասերում ունի տարբեր անուններ, որոնց միասին վերցրած կարելի է անվանել Օվաջիլի լեռներ՝ նկատի ունենալով հարևան Սերչեմ-սուի հովտի անունը, որը նույնպես կոչվում է Օվաջիլ: Օվաջիլի շարունակությունն են կազմում Քոսապունար և ապա Կոպի շղթաները: Սրանք երկուսը միասին հյուսիսային կողմից սահմանափակում են Աշկալայի դաշտը: Քոսապունարով անցնում էր էրզրումից Բայբուրդի (Բայբերդ) վրայով դեպի Տրապիզոն տանող հին խճուղին, որի ուղղությունը լիովին համընկնում է հին

և միջին դարերում գործող Կարին (այժմ՝ էրզրում) — Բայբերդ (այժմ՝ Բայբուրդ) — Տրապիզոն տարանցիկ նշանավոր ճանապարհի հետ: Իսկ էրզրում — Տրապիզոն այժմյան խճուղին անցնում է ոչ թե Քոսապունարով, այլ Կոպի լեռներով և ունի հետևյալ ուղղությունը՝ էրզրում — Աշկալա — Բայբուրդ — Տրապիզոն:

Դեպի արևմուտք գլխավոր շղթայի մասերն են կազմում.

ա) Օլրու-բել շղթան, որի վրա գտնվող Աղպունարի լեռնանցքով այժմ անցնում է Դերջանի դաշտից դեպի Ճորոխի վերնադավանն ու Բայբերդ քաղաքը տանող ճանապարհը:

բ) Սիպկոսի (Սուրբ Գրիգորի) լեռներ, որի վրա գտնվող մի հարմար լեռնանցքով այժմ անցնում է Երզնկայից դեպի Տրապիզոն տանող խճուղին: Շղթայից քիչ հյուսիս, այժմյան խճուղու մոտ, մի ժամանակ գտնվում էր Սատաղ նշանավոր կայարանը, որտեղից մի ճանապարհ գնում էր դեպի Այրարատ՝ Արտաշատ, երկրորդը՝ Տրապիզոն, երրորդը՝ Փոքր Հայք:

գ) Չարդակլիի լեռներ, Սիպկոսի շղթայի հետ կազմում է մի անկյուն, որից սկիզբ է առնում Գոհանամ լեռնաբազուկը և դիմում դեպի հարավ-արևելք, հասնելով Արևմտյան Եփրատի հունը, Երզնկայից անմիջապես արևմուտք: Չարդակլուն և Գոհանամը իրար հետ միանալու շրջանում առաջացրել են ձորեր, որ կոչվում են Եղի-դերեներ (հայերեն՝ «յոթ ձորեր»): Այս ձորեր-լեռնանցքներով այժմ անցնում է Կամախից (Անի) դեպի Կելիաշայի (Գալ գետի) ավազանը տանող ճանապարհը:

Անտիպոնտական և Անտիտավրոսյան լեռնային սիստեմների սահմանագլխից (Դիշ-դաղ գագաթից) մի երկար լեռնաբազուկ ձգվում է դեպի հյուսիս-արևմուտք՝ դեպի Պոնտական լեռները: Այդ լեռնաշղթան կոչվում է Դզըլ-դաղ և հանդիսանում է ջրբաժան գիծ էշիլ-իրմակ և Դզըլ-իրմակ (Ալյուս) գետերի միջև: Հնում նա կազմում էր Կապադովկիայի և Փոքր Հայքի սահմանը:

Դիշ-դաղից հարավ-արևմուտք, մինչև Կիլիկյան Տավրոս, տարածվում է Անտիտավրոսը: Անտիտավրոսը համեմատած Անտիպոնտական լեռների հետ ունի լանջերի ավելի մեղմ թեքություն և լայնանիստ գագաթներ: Նրա գագաթների մեջ, սուր ցցված է միայն Իլան-դաղը: Շղթան իր ամբողջ տարածության ընթացքում մատչելի է ճանապարհորդների համար:

Փոքր Ասիայից դեպի Եփրատի հովիտը նրա վրայով անցնող

Ճանապարհների թվին են պատկանում Դելիկլի-դաշի լեռնանց-
քով դեպի Մալաթիա և Բաղդադ տանող այժմյան խճուղին և եր-
կաթուղին: Կիլիկիայի մոտերքում Անտիտավրոսը վեր է ամփում
լայն ու երկար սարերի, որոնք կոչվում են Ուզուն-յայլա (հայե-
րեն՝ «Երկար սար»): Սրանք, մոտենալով դաշտային Կիլիկիային,
կտրատվում են Սարոս և Զամանգի (Մամնդավ) գետերով ու նը-
րանց վտակներով:

Չնայած նրան, որ Անտիտավրոսյան և Անտիպոնտական
լեռնաշղթաները կազմում են մեկը մյուսի շարունակություն, բայց,
այնուամենայնիվ, նրանք իրենց բնույթով նույնը չեն: Նրանցից
առաջինը ծալքավոր է, մինչդեռ երկրորդը՝ բեկորային: Անտի-
պոնտական լեռների դիմաց, Սև ծովի (Եվքսինյան Պոնոսոս)
հարավային և հարավ-արևելյան ափերին զուգահեռ, ձգվում են
Պոնտական լեռները: Պոնտական լեռները սկսվում են Ճորոխի
(Վոհ, Ակամսիս) ստորին հոսանքի մոտից և ձգվում են արև-
մուտք՝ մինչև էջիլ-իրմակի հովիտը: Նրա արևելյան մասը կոչ-
վում է Լազիստանի (Պարխար, Խաղտյաց կամ Պարիադրեսի)
լեռներ: Լեռնաշղթան իր մյուս մասերում ևս ունի տարբեր ա-
նուններ: Ամենաարևմտյան հատվածը կոչվում է Իգդիր-դաղ, որի
արևմտյան ծայրի ստորոտներով էջիլ-իրմակն իջնում է Սև ծով:
Նախքան ծովի մեջ թափվելը, նա աջ կողմից իր մեջ է ընդու-
նում Կելկիտ-չայ գետը (Գայլ գետ): Կելկիտի ավազանը համա-
պատասխանում է նախկին բուն Փոքր Հայքի տերիտորիային,
էջիլ-իրմակի ավազանը՝ նախկին Եվրոկիային, իսկ Կզըլ-իրմակի
(Ալյոս կամ Հալիս) ավազանը՝ Կապադովկիային:

Անտիպոնտական Պարի, Պոնտական լեռների և Արսիան-
Սողանլուղ լեռնաշղթաների միջև տարածվում է Ճորոխ գետի
ավազանը: Ճորոխի միջին հոսանքի շրջանն ու նրա աջակողմյան
վտակ Օլթի գետի ավազանը միասին կազմում էին Տայոց աշ-
խարհի տերիտորիան, որն ընդհանուր առմամբ լեռնոտ, ան-
տառապատ և ճանապարհներով աղքատ մի երկիր է:

**Արևելահայաստանի Եփրատ-
ի հովիտը:**

Արևմտյան Եփրատի հովտում ընկած են
մի քանի դաշտեր: Սրանք, ծովի մակերե-
վույթից մեծ բարձրություն ունենալու շնոր-
հիվ, կոչվում են նաև բարձրավանդակներ կամ սարահարթներ:
Նրանք իրենց ֆիզիկո-աշխարհագրական պայմաններով բարձրու-

թյամբ, հողա-կլիմայական տեսակետից և այլն, չի կարելի իրար
հետ նույնացնել. չի կարելի նրանց միավորել ֆիզիկո-աշխար-
հագրական մի շրջանի մեջ: Ուտի միայն հարմարություն տեսա-
կետից է, որ Արևմտյան Եփրատի ամբողջ հովիտը նկարագրում
ենք մի վերնագրի տակ:

Արևմտյան Եփրատի հովիտը բաղկացած է հետևյալ հիմ-
նական շրջաններից՝ Կարնո կամ Էրզրումի սարահարթ, Աշկա-
լայի դաշտ, Դերջանի դաշտ, Երզնկայի դաշտ, Կամախի հրաբը-
խային սարահարթ: Նշված այդ շրջաններից առաջին երկուսը՝
Էրզրումի դաշտն ու Աշկալան, պարփակված են Հայկական Պարի
արևմտյան վերջավորության և Անտիպոնտական լեռների արևել-
յան մասի ու նրանցից գուրս եկող երկրորդական լեռնաճյուղերով,
իսկ վերջին երեքը՝ Դերջանի դաշտը (Դերջան գավառ), Երզնկա-
յի դաշտը (Եկեղյաց գավառ) և Կամախի հրաբխային սարահար-
թը (Դարանաղի գավառ) տարածվում են նույն Անտիպոնտական
լեռնաշղթայի արևմտյան մասի և Բյուրակն-Մունձուրյան լեռ-
ների միջև:

Էրզրումի դաշտը (հին Կարին գավառ) ոռոգվում է Արևմտյան
Եփրատի վերին հոսանքի ջրերով: Եփրատն այս դաշտավայրում
առաջացրել է ճահիճներ, որոնք առանձնապես մեծ տարածում
ունեն Էրզրումի հյուսիս-արևելյան մասերում: Էրզրումի դաշտա-
վայրի կլիման խիստ է՝ ձմեռը լինում են սաստիկ ցրտեր, իսկ
ամառը համեմատաբար շոգ է:

Էրզրումի դաշտը արևմուտքում միանում է Աշկալայի դաշ-
տին: Աշկալայի դաշտն իրենից ներկայացնում է մի նեղ հովիտ,
որն ընկած է Եփրատի երկու կողմերում: Հյուսիս-արևելքում
նրան է միանում Սերշեմ-չայ գետի բավականին լայն հովիտը,
որը հայտնի է Օվաչըղ (հնում՝ Շաղագոմք գավառ) անունով: Հա-
րավային կողմից Աշկալայի հովիտը Դերջանի դաշտից բաժան-
ված է Հայկական Պարի այն հատվածով, որ ձգվում է Փալանթյո-
քան (Այծպտիունք) գագաթից մինչև Մարիամ-դաղը, իսկ հյու-
սիսային կողմից Անտիտավրոսյան լեռների մասերը կազմող
Օվաչըղի և Օթլուբել շղթաներն են: Մարիամ-դաղ գագաթի արև-
մուտքյան կողմում, ուր Եփրատը միանգամից ընդունում է միջո-
բեական ուղղություն, Աշկալայի դաշտը մի նեղ հովիտով միա-
նում է Դերջան դաշտի հետ: Հիշյալ դաշտը գրավում է բավա-

կանին ընդարձակ տարածություն: Նա արևմտյան նվիրատի երկու ամիերին տարածվելուց զատ, նեղ հովիտներով ձգվում է նաև Տուզլու գետի և նրա վտակների հոսանքներում: Էրզրումի դաշտի համեմատությամբ, ծովի մակերևույթից ունեցած բարձրությունը փոքր է: Այս դաշտի տարբեր մասերում, մասնավանդ նախալեռնային շրջաններում, բխում են բազմաթիվ սառնորակ և հանրային աղբյուրներ:

Դերջանի դաշտից արևմուտք ընկած է Երզնկայի դաշտը: Երզնկայի դաշտն ունի հարավ-արևելքից հյուսիս-արևմուտք տարածում: Նա Դերջանից բաժանված է Անտիպոնտական լեռների Սիպկոր (Ս. Գրիգոր) հատվածից դեպի հարավ-արևելք տարածվող մի լեռնաձյուղով, որն ընդհուպ մոտենում է Բյուրակն-Մունձուրյան լեռնաշղթայի մասը կազմող Բագուտ լեռնաշղթային և նրանից բաժանված է միայն Արևմտյան նվիրատի նեղ ու խոր ձեղքով, որը հայտնի է Ճեբելե-բողազ անունով: Երզնկայի դաշտը, ի տարբերություն Էրզրումի, Աշկալայի և Դերջանի դաշտերի, որոնք ընկած են նվիրատի երկու կողմերում էլ, տարածվում է Արևմտյան նվիրատի միայն աջ կողմում, որովհետև նվիրատն այս մասում հարավից անընդհատ շփվում է Բյուրակն-Մունձուրյան լեռնաշղթայի հյուսիսային բարձրադիր լանջերին: Երզնկայի դաշտը, շնայած ծովի մակերևույթից ունեցած բավականին մեծ բարձրության, նշանավոր է իր մրգատու այգիներով, նրա հողակլիմայական պայմաններն այնպիսին են, որ այնտեղ անգամ կարելի է բամբակ աճեցնել և բարձր բերք ստանալ նրանից:

Երզնկայի համեմատաբար ցածրադիր դաշտավայրերից դեպի հարավ-արևմուտք ընկած է Կամախի սարահարթը (հնում՝ Դարանաղի դավառ):

Կամախի սարահարթը կազմավորվել է Մունձուր լեռների և Անտիպոնտականի շրջանից արտավիժած լավաներով: Սարահարթի տարբեր մասերում տարածված են ուլեֆի տարբեր ձևեր՝ բլրապատ տարածություններ, հրաբխային ծագում ունեցող առանձին փոքր լեռնաձյուղեր, փոքրիկ հարթություններ:

Արև վելյան Եփրատի (Արածանի) հովիտը:

Արևելյան նվիրատի (Արածանի) հովիտը, Արևմտյան նվիրատի հովիտի պես, բազկացած է մի քանի ֆիզիկո-աշխարհագրական շրջաններից, որոնք ուլեֆի տեսակետից նման են իրար: Նրանք բոլորն էլ հարթություններ են: Արևելյան նվիրատին համընթաց կարելի է նշել հետևյալ դաշտավայրերը. Ալաշկերտի, Դուլթաղի, Մանազկերտի, Բուլանդլի, Մուշի, Ճապաղաչրի, Բալուի և Խարբերդի: Արևելյան նվիրատի հովիտն Արևմտյան Հայաստանի համար ունի այն նշանակությունը, ինչ որ Արաքսի հովիտը (Արարատյան դաշտը) Արևելյան Հայաստանի համար: Նշված այդ դաշտերը, եթե ուղղվեն ու ինտենսիվ կերպով մշակման ենթարկվեն, ապա նրանք կտան հսկայական քանակությամբ բերք, սկսած բամբակից, բրնձից, խաղողից և վերջացրած հացահատիկներով: Սակայն այժմ այդ ամբողջ տարածության վրա բնակեցությունը շատ նոսր է, արհեստական ոռոգումը գտնվում է պրիմիտիվ աստիճանի վրա, բերրի հողերի մեծագույն մասն անօգտագործելի է մնացած, նրանք պատած են ճահիճներով, փշաբույսերով և վայրի այլ խոտերով:

Արևելյան նվիրատի հովիտում ընկած դաշտավայրերը ընդհանուր առմամբ ավելի լայնատարած են և ցածրադիր, քան Արևմտյան նվիրատի վրա գտնվողները:

Արևելյան նվիրատի վերին հոսանքի շրջանում և արևմուտքից նրա մեջ թափվող Շարիան գետի ավազանում, Շարիան-Ալաղազ և Հայկական Պարի լեռնաշղթաների միջև, տարածվում է Ալաշկերտի դաշտավայրը, որն իր ֆիզիկո-աշխարհագրական պայմաններով նման է Արարատյան դաշտին: Արևելյան նվիրատը (Արածանի) ձեղքելով Շարիան-Ալաղաղի լեռնային սիստեմը՝ Ալաշկերտից Խամուրի կիրճով դուրս է գալիս Դուլթաղի դաշտը: Դուլթաղի դաշտը տարածվում է Ալաղաղի (Ծաղկանց) արևմտյան բարձրությունների և Շարիան լեռներից դեպի հարավ ձգվող լեռնաբազուկների միջև: Նրա ուլեֆն իրենից չի ներկայացնում կատարյալ հարթություն, որովհետև Ալաղաղից և Շարիանից եկող լեռնաձյուղերը, որոնք այդ մասում ունեն հարաբերական փոքր բարձրություն, մոտենում են ընդհուպ Արևելյան նվիրատի հոսանքին, խախտելով ամբողջ դաշտի հարթ մակերևույթը: Դուլթաղից

հարավ, Սիփանից և Ալադադից դեպի արևմուտք տարածվող լեռնաճյուղերի միջև ընկած է Մանազկերտի դաշտը: Նա գրեթե ամենուրեք ունի հարթ ուղեք, տեղ-տեղ, մանավանդ Պատնոս (Մանազկերտ) գետի ավազանում, պատած է ճահիճներով: Դաշտավայրը հարուստ է ջրերով, այստեղ եփրատի մեջ են թափվում բազմաթիվ վտակներ, որոնց ջրերը սակայն ոռոգման նպատակներին համար այժմ շատ քիչ շափերով են օգտագործվում:

Մանազկերտի դաշտը (Ապահունիք գավառ), առանց ընդհատվելու, հարավ-արևմուտքում միանում է Բուլանըղի դաշտին (Հարք գավառ): Վերջինս ունի եռանկյունու ձև: Նա սահմանափակված է հյուսիս-արևմուտքից և հարավից Խամուրի և Բուլանըղի լեռնաշղթաներով, իսկ արևելքից՝ Բիլեջանի (կամ Սիփանի նետ) լեռնասիտեմով: Դաշտավայրը հիմնականում տարածվում է եփրատի ձախ կողմում:

Բուլանըղի դաշտից հարավ, Բուլանըղ և Հայկական Տավրոս լեռնաշղթաների միջև տարածվում է Մուշի դաշտավայրը (Տարոն գավառ): Սա հիմնականում ընկած է Մեղրագետի ավազանում:

Իր բերրիությունը Մուշի դաշտը չի գիշում Հայկական լեռնաշխարհի որևէ ուրիշ շրջանի: Սակայն այժմ այնտեղ գրեթե չէ զգացվում մարդու միջամտությունը: Այնտեղ հսկայական տարածություններ են կազմում ճահիճները, շկան ոռոգման կանոնավոր սիստեմներ, այդ պատճառով էլ Մուշի դաշտը չի տալիս այն բարիքները, ինչ նա կարող էր տալ:

Մուշի դաշտից արևմուտք, Արևելյան եփրատին համընթաց, հաջորդական կարգով տարածվում են Ճապղաղաջրի (Հաշտյանք գավառ), Բալուի (հնում՝ Բալահովիտ) և Խարբերդի (Անձիտ գավառ) դաշտերը, որոնք պարփակված են հյուսիսից Բյուրակին-Մունձուրյան լեռնաշղթայից եկող լեռնաճյուղերի, իսկ հարավից Հայկական Տավրոսի միջև:

Վանա լճի ավազանը սահմանափակված է **Վանա լճի ավազանը**, արևելքից Կոտուրի (Կոտոր) և Չուխի լեռներով, հարավից՝ Հայկական Տավրոսով (մինչև Բիթլիս), իսկ արևմուտքից և հյուսիս-արևմուտքից՝ Ռահ-Օվա սարահարթով ու Նեմրութ, Բիլեջան, Սիփան և Թոնդուրեկ գագաթները միացնող լեռնաճյուղերով: Ավազանն ունի եռանկյան ձև և իր սղւր գա-

գաթով ուղղված է դեպի հյուսիս, դեպի Թոնդուրեկ: Նրա հյուսիսային և արևելյան հատվածները կտրատված են Ալադադ (Մադկանց) և Կոտուր լեռնաշղթաներից եկող լեռնաբազուկներով, որոնց շնորհիվ ավազանի այդ մասերում առաջացել են իրարից անջատ առանձին փոքրիկ գետահովիտներ: Այդ գետահովիտների մեծ մասը բացվում է դեպի Վանա լիճը: Նրանցից փակ է միայն մեկը՝ Արճակ փակ լճակի շուրջը տարածվող հարթությունը: Գետահովիտներից համեմատաբար ընդարձակ տարածություն ունեն հյուսիս-արևելքում Բենդիմահի գետի հովիտը, որը կոչվում է Աբադալի դաշտ, իսկ հարավ-արևելքում՝ Խոշաբ գետի ստորին հոսանքի շրջանը, որը հին ժամանակներից սկսած հայտնի է եղել Հայոց ձոր անունով: Հայոց ձորից հյուսիս, Վան քաղաքից քիչ արևելք բարձրանում է Վարագա լեռը, որի վրա գտնվում է նույնանուն վանքը:

Ավազանի հարավային և արևմտյան մասերում նրա սահմանագիծը կազմող լեռնաշղթաների և լճի հայելու միջև տարածությունը քիչ է: Նա այստեղ ձգվում է մի նեղ շերտով, իսկ տեղ-տեղ այդ շղթաները մոտենում են լճին, վերջանալով նրա ափին բարձր ժայռերով:

Վանա լճի ավազանի տարբեր մասերում ցրված են բազմաթիվ լճակներ (Նազիկ, Արճակ և այլն), նա հարուստ է նաև գետերով:

Արսիան-Սողանյուրի ել Կոսուր-Ջագ-ռոշիկեռնաղբաքներ: Հայկական լեռնաշխարհում երկար տարածությամբ ձգվող լեռնասիտեմներից, եթե նկատի չունենանք Փոքր Կովկասը, ապա միայն Արսիան-Սողանյուրի և Կոտուր-Ջագրոշյան լեռնաշղթաներն են, որ ունեն միջօրեական ուղղություն: Ֆիզիկո-աշխարհագրական տեսակետից նրանք նույնատիպ չեն, սակայն իրենց ուղղությամբ համընկնում են:

Արսիան-Սողանյուրի (Մեծրաց) լեռնաշղթան սկսվում է Աճարայի լեռներից և ձգվում է հարավ մինչև Բաշքեյ սարահարթը, Կաղզվանի արևմտյան մասում: Իր ամբողջ տարածությամբ, չհաշված մի քանի փոքրիկ աղեղներ, որ նա տալիս է իր կենտրոնական մասերում, լեռնաշղթան ունի միջօրեական ուղղություն: Նա ունի բեկորային կառուցվածք, հանդիսանում է Պոնտական բեկորի արևելյան բարձրացած թևը: Դեպի արևմուտք իջնում է

երկար լանջերով, իսկ դեպի արևելք նրա լանջերը զառիթափ են: Լեռնաշղթան իր ամբողջ տարածութեամբ մեծ մասամբ ծածկված է անտառներով: Հյուսիսային մասը, Աճարայի լեռներից մինչև Ալա-Ագբար գագաթը կոչվում է Արսիանի շղթա, իսկ հարավայինը՝ Սողանլուզ (հնում՝ Մեծրաց): Վերջինիս կատարներն ավելի լայնանիստ են և նրանց վրայով համեմատաբար դուրբին է հաղորդակցություն կատարել հարևան երկու շրջանների՝ արևմուտքում Օլթի գետի ավազանի (հնում՝ Տայոց աշխարհ), իսկ արևելքում՝ Կարսա գետի ավազանի (հնում՝ Վանանդ գավառ) միջև: Ավելի դժվար է անցնել Արսիանի շղթայի վրայով: Նրա վրա լեռնանցքներ քիչ են և ձմեռվա ընթացքում գրեթե բոլորովին փակվում են:

Կոտուր-Ջազրոշյան լեռնաշղթան սկսվում է Մեծ և Փոքր Մասիսների մոտից և սկզբում, մինչև Թոնդուրեկ գագաթը, բլրաշարք է, իսկ այդտեղից արդեն հարավային ուղղությամբ ձգվում է հիմնական շղթան: Մասիսից մինչև Սուրովա գագաթը, որը գտնվում է Կոտուր (Կոտոր) գետի ձեղքից մոտ 25 կմ հարավ, Կոտուրի լեռնաշղթան է, իսկ նրանից հարավ, նույն ուղղությամբ, տարածվում է Ջազրոշի լեռնաշղթան:

Մասիսից մինչև Թոնդուրեկ ձգվող բլրաշարքը, որը կազմում է Կոտուրի մի մասը, Մակվա շրջանը (Արտազ գավառը) բաժանում է Բայազեդից (Կոգովիտ գավառից):

Թոնդուրեկից հարավ շղթան կազմում է մի աղեղ, որի միջով վազում է Կոտուր գետը: Կոտուր գետի ձեղքից քիչ հյուսիս գտնվում է Սարայի լեռնանցքը: Կոտուրից դեպի հարավ մինչև Սուրովա գագաթը լեռնաշղթայի լանջերն ունեն մեղմ թեքություն և նրա վրայով անցնելն առանձին դժվարություն չի ներկայացնում:

Սուրովա գագաթից սկսվում է Ջազրոշի (կամ Ջազրոս) լեռնաշղթան: Այս շղթան ավելի վայրենի բնույթ ունի, կատարները խիստ ժայռոտ են և լեռնանցքները քիչ: Նրա վրա եղած լեռնանցքներից նշանավոր են երեքը: Նրանցից մեկը գտնվում է Սալմաստ գետի ափերի մոտ և կոչվում է Խանասորի լեռնանցք: Այդ լեռնանցքով է անցնում Վանա լճի ավազանից դեպի

Սալմաստ և Դիլման տանող ձանապարհը: Ջազրոշի մյուս երկու լեռնանցքները, որոնցից մեկը կոչվում է Քելիշինի լեռնանցք, իսկ մյուսը՝ Ռեանդուզ, գտնվում են ավելի հարավ: Քելիշինի և Ռեանդուզի լեռնանցքներով, հնագույն ժամանակներից սկսած, Միջագետքի քաղաքները (Նինվե, Բաբելոն, Բաղդադ) կապվում էին Ուրմիտ (Կապուտան) լճի ավազանի հետ: Վերջինս՝ Ուրմիտ լճից արևմուտք ընկած լեռնային երկիրը, ուրարտական շրջանում հայտնի էր Մաննա անունով և ուներ ստրատեգիական խոշոր նշանակություն:

Կոտուր և Ջազրոշ լեռնաշղթաների սահմանագլուխը կազմող Սուրովա գագաթից սկսվում է մի երկար լեռնաշղթա և տարածվում դեպի արևելք՝ գրեթե մինչև Թալիշի լեռները: Այդ երկարածիզ լեռնաշղթան, չնայած ընդհանուր անունով կոչվում է Միշոու-դադ, բայց իր տարբեր մասերում կրում է տարբեր անուններ: Նրա արևմտյան մասը, որ հանդիսանում է շրբաժան Ուրմիտ լճի ավազանի և Արաքսի միջև, կոչվում է Սալմաստի լեռներ, կենտրոնական մասը՝ Ղարադաղի լեռներ, իսկ ծայր արևելյանը՝ Սավալանի լեռներ: Ղարաբաղի լեռներն իրենցից արձակում են երկու լեռնաձյուղ՝ մեկն արևելքից, իսկ մյուսը արևմուտքից, որոնք ձգվում են դեպի հյուսիս աղեղների ձևով, մոտենալով առաջինը Ղարաբաղի (Արցախի) լեռներին, իսկ երկրորդը՝ Ջանգեղուրին: Սավալանից հարավ, նրան զուգահեռ, ձգվում է Ագբուշ կամ Վազբուշ լեռնաշղթան: Սավալանի և Ագբուշի միջև եղած տարածությունը մի թամբոցով բաժանված է երկու մասի՝ արևմտյան և արևելյան: Արևմտյանն Աջի-չայ կամ Թավրիզ գետի հովիտն է, իսկ արևելյանը Կարասու գետի վերին հոսանքի շրջանն է՝ Արդաբիլի շրջանը²:

Տավրոսյան լեռնային սիստեմը Առաջավոր Հայկական Տավրոս: Ասիայի ամենաերկար լեռնաշղթաներից է: Նա բաժանվում է երեք մասի՝ Անատոլիական Տավրոսի, Կիլի-

¹ Նա ունի հետևյալ ուղղությունը. Վան—Բաշկալա (հնում՝ Աղամակերտ կամ Հաղամակերտ)—Չուխի լեռնանցք—Խանասորի լեռնանցք—Սալմաստ—Գիլման, ապա Թավրիզ: Դա լիովին համընկնում է միջին դարերում գործող և առանձնապես 14-ից 16-րդ դարերում մեծ նշանակություն ստացած Թավրիզ—Վան ձանապարհի հետ:

² Հայկական լեռնաշխարհի ֆիզիկո-աշխարհագրական պայմանները նկարագրելիս երբեմն հարկ է եղել հարևան որոշ շրջանների մասին ևս մի քանի խոսք ասել:

Հյան Տավրոսի և Հայկական Տավրոսի: Անատոլիական Տավրոսը նրա արևմտյան մասն է, որ ձգվում է Միջերկրական ծովի հյուսիսային ափերին զուգահեռ, կենտրոնական մասը, որ տարածվում է Անատոլիական Տավրոսից մինչև Եփրատ գետի հոսանքը, Կիլիկյան Տավրոսն է, իսկ նրանից արևելք՝ մինչև Զագրոշի լեռները ձգվում է Հայկական Տավրոսը:

Հայկական Տավրոսը կազմում է Հայկական լեռնաշխարհի հարավային սահմանը: Նա մի պատվար է, որի ոչ բոլոր մասերն են, որ հաղորդակցության համար դյուրին են: Այդ տեսակետից էլ հին և միջին դարերում ունեցել է ստրատեգիական խոշոր նշանակություն: Լայնությունը բավականին մեծ է. նրա վրա են գտնվում մի քանի լեռնային գավառներ, որոնք իրենց յուրահատուկ դերն են ունեցել հայ ժողովրդի պատմության մեջ (օրինակ՝ Սասունը, Խուֆը և այլն):

Հայկական Տավրոսը սկսվում է Եփրատի ձախ ափից և Կիլիկյան Տավրոսի արևելյան մասում տարածվող Փիրան-դաղ շղթայից բաժանված է Եփրատի հոսանքով: Ծայր արևմտյան մասում, ուր նա ձգվում է մի շարքով, կոչվում է Սարու-մեշե լեռներ, որից հետո նա ճյուղավորվելով՝ իր մեջ գրկում է Գյուլջիկի լիճը (հնում՝ Ծովք): Գյուլջիկի հարավը պատող լեռնաշղթայի ստորոտներից սկիզբ է առնում Արևմտյան Տիգրիսի ակունքներից մեկը՝ Արդանա-սու գետը:

Գյուլջիկից (Ծովք) անմիջապես արևելք Հայկական Տավրոսի կատարներն արագ իջնում են՝ շրջապատի նկատմամբ հասնելով միայն 200 մետրի և կազմելով մի շարք հարմար լեռնանցքներ: Այդ լեռնանցքներով այժմ անցնում են հարբերդ—Դիարբեքիր (Ամիր) խճուղին և «ԲԲԲ» (Բեռլին—Բաղդադ—Բասրա) երկաթուղին: Նույն լեռնանցքներով է անցել հնում Դարեհ Ա-ի կառուցած «արքունական ճանապարհը», որը Պարսկաստանի խորքերից ձգվում էր մինչև Միջերկրական ծովի ափերը:

Ավելի արևելք լեռնաշղթան թեքվում է դեպի հյուսիս-արևելք և իր այդ ուղղությունը պահպանում է մինչև Դարկոշ գագաթին հասնելը: Գյուլջիկ լճից մինչև Դարկոշ գագաթը, լեռնաշղթան կոչվում է Սիվանի լեռներ, իսկ Դարկոշի շուրջն ընկած մասերն հենց գագաթի անվամբ կոչվում են Դարկոշի լեռներ: Դարկոշից արևելք գալիս են Սասունի լեռները: Դարկոշից սկսած գլխավոր

շղթային զուգահեռ հարավից անցնում է մի երկրորդ՝ ավելի բարձր շղթա: Գլխավոր և երկրորդական այդ շղթաների միջև գտնվում են Սասունի մի մասը կազմող Տավրոսիկը և ինքը Սասունը: Սասունի լեռների արևելյան մասը կազմում են Խուֆի սարերը, որոնք կտրատված են Բիթլիս (Բաղեշ) գետով և նրա վտակներով:

Բիթլիս գետի ձիղբից արևելք լեռնաշղթան ձգվում է Վանա լճի հարավային ափերին զուգահեռ և երկու տեղ ընդհուպ մոտենում է լճի հայելուն: Նրանցից արևմտյանը լճափին վերջանում է Ընձաքիարս լեռնագագաթով, իսկ արևելյանը՝ Արտոս գագաթով: Լեռնաշղթան մերձլճյան և մերձխոշաբյան շրջանում խիստ կերպով բարձրանում է: Այդ մասերում նրա բարձրությունը ծովի մակերևույթից հասնում է 3000-ից ավելի մետրի: Արևելքում Բաղեշ գետից սկսած լեռնաշղթան ձգվում է դեպի հարավ-արևելք և հասնում է Հեյթաղ կամ Հայթաղ գագաթին: Հայթաղում Հայկական Տավրոսն արձակում է երեք ճյուղ, նրանցից առաջինը, որը կոչվում է Չուխի լեռներ, դիմում է դեպի հյուսիս-արևելք և հասնում Կոտուր-Զագրոշյան լեռնաշղթաների սահմանը կազմող Սուրովա գագաթը: Երկրորդը տարածվում է դեպի հարավ-արևմուտք և միանում Քրդստանի (Կորդուաց) լեռներին, իսկ երրորդը նույն հարավ-արևելյան ուղղությամբ շարունակվում է մինչև Զագրոշի վրա գտնվող Աղա Զեռանդ գագաթը՝ միայն մի տեղ ընդհատվելով Մեծ Զավ դետի հոսանքով: Չուխի, Զագրոշի և Հայթաղից դեպի Աղա-Զեռանդ գնացող լեռնաշղթաների միջև տարածվում է Բաշկալայի շրջանը (Մեծ Աղբակ կամ Աղբակ գավառը), որտեղ գտնվում է Բաշկալա քաղաքը (հնում՝ Ադամակերտ):

Հայկական Տավրոսն ունի պալեոպոյան ծագում և հարուստ է օգտակար հանածոներով: Դեպի հյուսիս նայող լանջերը գափթափ են, իսկ դեպի հարավ արձակում է մի շարք լեռնաբազուկներ, որոնք ձգվում են երկար տարածության վրա:

Հայկական Տավրոսից հարավ տարածվում են՝ արևելքում Արևելյան Տիգրիսի ավազանը, իսկ արևմուտքում՝ Արևմտյան Տիգրիսի (կամ՝ ուղղակի Տիգրիս) ավազանը, որոնք հնում կազմել են հայկական պետության մասերը:

Քանի որ Հայկական Տավրոսը կազմում է Հայկական լեռ-

նաշխարհի հարավային սահմանը, և նա իր բարձրության պատ-
ճառով դժվարացնում է հաղորդակցությունը Վերին Միջագետքի և
Հայկական լեռնաշխարհի միջև, ուստի անհրաժեշտ է լավ ծանոթ
լինել Հայկական Տավրոսի այն անցքերին (լեռնանցքներին),
որոնցով կարելի է անցնել կամ անցնում են ճանապարհներ եր-
կու Տիգրիսների ավազաններից դեպի Հայկական լեռնաշխարհը:

Քիչ առաջ ասվեց, որ Գյուլչիկ (Մովք) լճից անմիջապես ա-
րևելք լեռնաշղթայի փոքր բարձրության շնորհիվ կան մի քանի
հարմար լեռնանցքներ, որոնցով թե՛ հնում և թե՛ այժմ անցնում
են ճանապարհներ: Այդ լեռնանցքներից արևելք մինչև Բիթլիս
(Բաղեշ) գետի ձեղքը Հայկական Տավրոսի վրա շատ թե քիչ
հարմար է մի լեռնանցք, որը գտնվում է Տիգրիսի ակունքներից
մեկի՝ Զիրենեսուտի վերնագավառում: Նա հնում կոչվում էր Կլեյ-
սուրի լեռնանցք և Հայաստանի քաղաքական առաջին բաժանման
(որը տեղի ունեցավ 387 թվին) գծի վրա գտնվելու պատճառով,
ամրացված էր հռոմայեցիների կողմից: Նա այդ ժամանակներում
ունեցր ստրատեգիական մեծ նշանակություն ոչ միայն այն պատ-
ճառով, որ Հայկական Տավրոսի այդ մասերում ուրիշ հարմար
լեռնանցքներ չկային, այլ և հիշատակության համաձայն Հա-
յաստանի պարսկական տիրապետության տակ գտնվող մասից
(Արևելյան Հայաստանից) դեպի հռոմեականը միայն կարելի էր
անցնել Կլեյսուրով: Այժմ այդ լեռնանցքով անցնում է մի ճա-
նապարհ՝ Դիարբեքրից դեպի Արածանիի հովիտը՝ Ճապաղա-
ջուրը: Հաջորդ լեռնանցքը, որը դարձյալ ունեցր խոշոր նշանակու-
թյուն, դա Բիթլիս (Բաղեշ) գետի հովիտն է, որով այժմ անցնում
է Դիարբեքրի (Ամիդ) և Սերսետի (Սղերտ) կողմերից եկող
ճանապարհը դեպի Ախլաթ (Խլաթ) և Մուշ: Հին և միջին դարե-
րում Միջագետքից դեպի Արածանիի հովիտը գլխավոր ճանա-
պարհը դարձյալ Բիթլիս (Բաղեշ) գետի հովիտով անցնողն էր:
Բիթլիսից արևելք լեռնաշղթան բարձրանում է, բայց այն մաս-
նատված է առանձին հատվածների, որոնց միջև գտնվում են
հարմար անցքեր, շրջապատի նկատմամբ ունենալով ոչ ավելի
քան 200 մ բարձրություն: Նշենք նրանցից մի քանիսը.

ա) Գյոզաղարայի լեռնանցք: Իրենից ներկայացնում է մի
գոգավորություն, ուր ձյան հալոցքի ջրերը հավաքվելով լճանում
են և անհնարին են դարձնում հաղորդակցությունը Կարձկանի

շրջանի (Վանա լճի հարավ-արևմտյան ափին) և Գյոզաղարա
դետի հովտի միջև: Տեղացիներն ստիպված արհեստական առու-
ներ հանելով հեռացնում են լճացած ջրերը.

բ) Խիզանի լեռնանցք: Այս լեռնանցքով անցնում է ճանա-
պարհը Կարձկանից դեպի Խիզան գետի հովիտը, որտեղ այժմ
գտնվում են հետևյալ շրջանները՝ Խիզան, Կարկառ, Սպարկերտ
և Մամբրտանք.

գ) Եղերովի լեռնանցք: Գտնվում է Եղերով և Արտոս գա-
գաթների միջև, որով այժմ կապ է պահպանվում Մոկսի (Մոկք)
և Ոստանի միջև: Լեռնանցքից քիչ հարավ սկիզբ է առնում Մոկս
գետը, որի ավազանը համընկնում է Հին Հայաստանի Մոկաց
աշխարհի՝ Առանձնակ Մոկք գավառի հետ.

դ) Գյորանդաշի լեռնանցք: Գտնվում է Արտոս գագաթի ա-
րևելյան կողմում: Այդ լեռնանցքով անցնում է ճանապարհը Շա-
տախի կողմերից դեպի Վանի շրջանը.

ե) Ճիլինանի լեռնանցք: Գտնվում է Արտոս և Լվավեր գա-
գաթների միջև, որով անցնում է Նորդուզ—Վան ճանապարհը: Հին
և միջին դարերում նույն այդ Ճիլինանի լեռնանցքով անցնող
ճանապարհի շնորհիվ էր, որ կապ էր պահպանվում Անձևացիք
գավառի և Վասպուրական աշխարհի միջև.

զ) հաջորդ լեռնանցքները գտնվում են Հայթաղ գագաթի ա-
րևմտյան և արևելյան կողմերում. վերջինը ճանապարհը Արևել-
յան Տիգրիսի վերնագավառից տանում է դեպի Զուլամերիկ
(նեապոլական ասորիների կենտրոնը), իսկ առաջինը նույն Տիգ-
րիսի վերնագավառից՝ դեպի Բաշկալայի կողմերը:

Եզրակացություն:

Հայկական լեռնաշխարհը բաղկացած է
երկու խոշոր մասերից, որոնցից մեկը հա-
մապատասխանում է Արաքսի ավազանին և Քուռի վերնագավա-
ռին, իսկ մյուսը՝ Արևելյան ու Արևմտյան Եփրատների ավազան-
ներին: Լեռնաշխարհի զուգահեռական և միջօրեական ուղղությու-
ն ունեցող գլխավոր շղթաները մեծ մասամբ ձգվում են նշված
մասերի եզրերով: Լեռնաշղթաները որոշակի բաժանում են Հայ-
կական լեռնաշխարհի մակերեսը առանձին Ֆիզիկո-աշխարհա-
գրական գավառների, որոնցից յուրաքանչյուրում զարգացել են
կլիմայական, հողային և բուսական կյանքի ինքնատիպ պայման-
ներ:

Հայկական լեոնաշխարհում բավականին տարածություն են գրավում հարթությունները՝ լայնատարած լանջերը, դաշտերը, հովիտները և գոգավորությունները: Այդ հանգամանքը նպաստում է տնտեսական կյանքի զարգացմանը:

Նրկրի առանձին փակ գավառների մասնատված լինելը հին և միջին դարերում բավականին դժվարացրել է նրանց միջև փոխադարձ հաղորդակցությունը:

Ռելեֆի լեոնային բնույթի պատճառով երկրի կլիման, հողը, բուսականությունը, կենդանական աշխարհը ենթարկվում են ուղղածից գոտեորման օրենքին: Հայկական լեոնաշխարհում ֆիզիկո-աշխարհագրական երևույթները փոփոխվում են ոչ թե հյուսիս-հարավ ուղղությամբ, հասարակածից ունեցած հեռավորության համեմատ, այլ առավելագույն ծովի մակարդակից ունեցած բարձրության տարբերության հետևանքով, շղթաների և առանձին լեոնազանգվածների ստորոտներից դեպի գագաթները, ներքևից դեպի վերև:

2. ԿԼԻՄԱՅԱԿԱՆ ՊԱՅՄԱՆՆԵՐԸ

Հայկական լեոնաշխարհը հասարակածից գրեթե ունի նույն հեռավորությունը, ինչ որ Պիրենեյան և Ապենինյան թերակղզիները, Կորսիկա, Սարդինիա և Սիցիլիա կղզիներն ու Բալկանյան թերակղզին: Տարվա ընթացքում նա ստանում է նույնքան ճառագայթային էներգիա, որքան նշված երկրները: Թվում է, թե Հայկական լեոնաշխարհն իր կլիմայական պայմաններով շատ նման պետք է լիներ այդ երկրներին: Սակայն երկրի բարձր լեոնային բնույթը, օվկիանոսներից ունեցած հսկայական հեռավորությունը, շրջապատում չոր տափաստանների առկայությունը և Սև ու Կասպից ծովերի մերձավորությունը Հայկական լեոնաշխարհի կլիմայական պայմանների վրա թողել են իրենց առանձնահատուկ ազդեցությունը, այնտեղ առաջացնելով կլիմայական ուրույն պայմաններ, որոնք տարբերվում են նշված երկրների կլիմայական պայմաններից: Այդ տարբերությունների կողքին նրանց կլիմայական պայմանների մեջ գոյություն ունի մի ընդհանուր գիծ՝ կլիմայի չորությունը, որը հատուկ է մերձարևդարձային գոտուն:

Հայկական լեոնաշխարհի կլիմայական պայմանների ձևավորման մեջ ամենից կարևոր դերը խաղում է երկրի՝ ծովի մակերևույթից ունեցած բարձրությունը: Հայկական լեոնաշխարհի զանազան մասերը ծովի մակերևույթից ունեն 450—800 մետրից մինչև 4095 (Արագած)—5156 (Մեծ Մասիս) մետր բարձրություն, և նրանք արտահայտված են երբեմն լեոնալանջերի ու գագաթների, երբեմն էլ լեոնադաշտերի ձևով: Հայտնի է, որ լեոնային երկրներում յուրաքանչյուր 200 մ բարձրանալիս տարեկան միջին ջերմությունն իջնում է Յելսիուսի մեկ աստիճանով: Հենց այդ է պատճառը, որ վանի շրջակայքում և Արածանիի հովտում աճում են խաղողը, բամբակը, բրինձը, մինչդեռ նրանցից ոչ այնքան հեռու գտնվող լեոնային Սասունում անգամ բարին ու տարեկանը հաճախ չեն կարողանում նորմալ կերպով անցկացնել իրենց վեգետացիոն շրջանը: Նույնպիսի հետևանքներ են տալիս նաև Արարատյան դաշտի ու նրա մոտ գտնվող Արագածի բարձրադիր լանջերի ջերմության տարբերությունները: Այստեղ դարձյալ ծովի մակերևույթից ունեցած բարձրության հետևանքով առաջացած ջերմության տարբերության շնորհիվ է, որ երբ ցածրադիր մասերում (Արարատյան դաշտում, Արածանիի հովտում և ցածրադիր այլ շրջաններում) սկսվում է հացահատիկների հունձը, դեռ բարձրլեոնային շրջանները՝ Սյունյաց լեոնաշղթայի կատարները, Հայկական Տավրոսը և այլն դեռևս ազատված չեն լինում ձյան տակից:

Տեղի բարձրության հետ ավելանում են նաև մթնոլորտային տեղումները, սակայն մինչև որոշ բարձրություն, որից սկսվում են նորից նվազել: Դա առաջանում է նրանից, որ օդի բարձր շերտերում բարեխառնությունը ցածր է, և լանջերից բարձրացող ջրային գոլորշիները, արագ կերպով սառչելով, թափվում են անձրևի կամ ձյան ձևով:

Կլիմայական պայմանների այդ տարբերությունները առաջացնում են հողի և բուսական աշխարհի ուղղահայաց զոնայականություն, որոնք իրենց հերթին նույնպես ազդում են կլիմայի վրա: Ուրեմն կլիման, հողերը և բուսականությունը Հայկական լեոնաշխարհում հանդես են գալիս ուղղահայաց դոտիներով:

Կլիմայական տարբերություններ են առաջ գալիս նաև ռելեֆի առանձնահատկություններից, այն է՝ լեոնաշղթաների ուղ-

զուձյունից, նրանց լանջերի դիրքից և այլն: Հայկական լեոնաշխարհի լեոնաշղթաներն ունեն գլխավորապես հարավ-արևելյան (Փոքր Կովկաս), միջօրեական (Արսիան-Սողանլուղ, Կոտուր և Զագրոշ) և զուգահեռական (Հայկական Պար, Հայկական Տավրոս) ուղղութիւններ: Նրանցից հարավ-արևելյան և զուգահեռական ուղղութիւն ունեցողները թույլ չեն տալիս հյուսիսային և հյուսիս-արևելյան շոր և ցուրտ քամիներին թափանցելու դեպի երկրի խորքը: Նրանք կանգնեցնում են նաև Կովկասի ձյունածածկ ու սառցապատ գագաթներից վար սահող ցուրտ օդը: Իսկ միջօրեական ուղղութիւնով ձգվող լեոնաշղթաներն արգելակում են Սև ծովից փչող խոնավ քամիների մուտքը դեպի Հայկական լեոնաշխարհի կենտրոնական մասերը:

Լեոնաշխարհից նրանք, որոնք ուղղված են դեպի հարավ, ստանում են համեմատաբար ավելի շատ ջերմութիւն, քան դեպի հյուսիս ուղղվածները, որովհետև առաջինները ենթարկված են արևի համեմատաբար ուղղահայաց ճառագայթների ներգործութիւնը: Առաջանում է կլիմայի բավականին զանազանակերպութիւն դեպի հարավ և հյուսիս նայող լանջերի միջև: Այդ համաձայն իր հերթին ազդում է նաև բուսական ծածկի վրա: սովորաբար անտառներն ավելի փարթամ են լինում դեպի հյուսիս թեքված լանջերի վրա:

Լեոների և դաշտերի մերձավորութիւնը, որը սովորական և նույնիսկ տիպական է Հայկական լեոնաշխարհի համար, պատճառ է դառնում մի շարք հետաքրքրական երևույթների, որոնք նկատվում են ամռանն ու ձմեռը: Ամառը, լանջերի վրա, ցածրադիր մասերի հետ համեմատած, օդը սառը և ծանր է լինում, ուստի նա սահում է վար և բռնում ցածրադիր վայրերում տարացած ու թեթևացած օդի տեղը; որն իր տեղը զիջելով նրան, վեր է բարձրանում: Հայաստանի բոլոր դաշտերում կեսօրից հետո սկսում է փչել լեոնային քամին: Այսպես. Արարատյան դաշտում ամառային սեզոնին նրանի և էջմիածնի վրայով ժամը երկուսից հետո փչում է Գեղամա և Մաղկունյաց լեոների արանքով դուրս եկած քամին, որին բնակիչներն անվանում են «Լուսավորչի» քամի¹: Շիրակում Լենինականի վրայով գրեթե

¹ Տե՛ս Ստեփան Լիսիցյան, ՀեՍՀ ֆիզիկական աշխարհագրութիւն, Երևան, 1940, էջ 74: Լեո, Հայոց պատմութիւն, հ. Ա. Թիֆլիս, 1917, էջ 154:

օրվա նույն ժամերին փչում է խոնավ լեոներից եկող քամին, որին անվանում են «Կարախաչի քամի»: Ախուրջանի ավերին, Անիից մինչև Մրեն և Բագարան փչում է Արագածի «Մաղկավետ լանջերից սկիզբ առնող անուշաբույր, «մարմանդ» հովը»:

Ամառային սեզոնում նույնպիսի լեոնային քամիներ են առաջանում նաև Ալաշկերտում՝ Հայկական Պարի մերձավորութիւն շնորհիվ, Մանազկերտի դաշտում՝ Ալա-դաղի (Մաղկանց) լեոներից, Մուշում՝ Հայկական Տավրոսի և Նեմրուքի մերձավորութիւն հետևանքով և այլն:

Ձմռանը ցուրտ ու ծանր օդը, լեոնաշխարհից ցած սահելով, լցվում է ցածրադիր գետահովիտներն ու դաշտերը և պարզկա երկնքի տակ երկար դիշերները ճառագայթարձակման շնորհիվ ուժեղ կերպով սառչում է, և հովիտներում հաճախ ջերմաստիճանները ավելի ցածր են լինում, քան լեոնաշխարհի և լեոների բարձր մասերում: Այդ երևույթը կոչվում է ինվերսիա, որը հատկանշական է Հայկական լեոնաշխարհի համար: Նույն երևույթի արտահայտութիւնն են համարում այն, որ Հայկական լեոնաշխարհի հյուսիս-արևմտյան բարձրավանդակում ձմեռը լինում է սարսափելի սառնամանիքներ, մինչդեռ նրա սահմանները կազմող Հայկական Պարի, Իմերեթիան, խոնավ և այլ լեոների լանջերին օդը համեմատաբար տաք է լինում:

Հայկական լեոնաշխարհի կլիմայական պայմանների վրա ազդող ներքին ազդակներից են նաև մակերևույթի բնույթը՝ նրա մերկ կամ բույսերով ծածկված լինելը: Հայկական լեոնաշխարհում ցամաք տարածութիւնների համեմատութիւնով քաղցին տարածութիւնները շնչին են, հետևապես, նրանք շատ քիչ չափով են նպաստում օդի խոնավացմանը: Անտառների տեսակետից Հայկական լեոնաշխարհը հարուստ չէ: Անտառները տարածվում են գլխավորապես մերձսևծովյան շրջաններում, Փոքր Կովկասի հյուսիսային լանջերին և Բյուրակն-Մունձուրջան լեոների շրջանում: Այդ շրջաններում անտառների շնորհիվ հողի և օդի խոնավութիւնը լավ է պահպանվում:

Խոնավութիւնով աղքատ են մանավանդ Արածանիի հովիտը, Վանա լճի ավազանն ու Արարատյան դաշտը: Արարատյան դաշտի այն մասը, որ պատկանում է Հայկական ՍՍՌ-ին և Նախիջևանի ԱՍՍՌ-ին, հողում բավարար քանակութիւնով խոնավութիւն-

նը պահպանելու համար նախատեսված է և հաջող իրագործվում է դաշտապաշտպան անտառաշերտեր ստեղծելու հարցը: Ըստ այդ նախագծի, Հայկական ՍՍՌ-ի էջմիածնի, Աշտարակի, Հոկտեմբերյանի, Արտաշատի և այլ շրջանների դաշտերում տնկվում է հարյուրավոր հեկտար արհեստական անտառ, որը խոշոր շահույթ նպաստելու է խոնավության պահպանմանը:

Հայկական լեռնաշխարհի կլիմայի վրա զգալի ազդեցություն ունեն նաև Սև և Կասպից ծովերը և հարևան լեռներն (Մեծ Կովկասը) ու շոր տափաստանները՝ Մերձկասպյան տափաստանը, Իրանական սարահարթը, Միջագետքը, Փոքր Ասիայի (Անատոլիայի) բարձրավանդակը:

Սև և Կասպից ծովերը, մանավանդ առաջինը, ընդհանուր առմամբ խոնավաբեր ազդեցություն են թողնում Հայկական լեռնաշխարհի վրա: Սև ծովի ազդեցությունը ուժեղ կերպով զգացվում է լեռնաշխարհի հյուսիս-արևմտյան (Արևմտյան Եփրատի հովիտ, Արաքսի վերնագավառ) և Հյուսիսային (Լոռի լայն իմաստով, Անդրկովկասի հրաբխային բարձրավանդակ և այլն) շրջաններում, որի հետևանքով տեղումների քանակն այդ շրջաններում հասնում է 600—1000 մմ, այն դեպքում, երբ Սև ծովի խոնավ գոլորշիներից Արարատյան դաշտն ստանում է աննշան քանակություն. Հոկտեմբերյանում՝ 266 մմ, Երևանում՝ 312 մմ, Կողբում՝ 237 մմ և այլն: Սև ծովի համեմատությամբ, Կասպից ծովի ազդեցությունն ավելի փոքր մասշտաբի է: Կասպից ծովից եկող խոնավությունը Հայկական լեռնաշխարհում նկատվում է Մրզուզի, Սևանա (Շահ-դաղ), Բաբաբարի և Զանգեզուրի (Սյունյաց) լեռների լանջերին:

Իրանական սարահարթն ու Անատոլիական (կամ Փոքր Ասիա) բարձրավանդակը, ինչպես և Մերձկասպյան տափաստանը, Հայկական լեռնաշխարհի կլիման, ընդհանուր առմամբ, դարձնում են ավելի շոր և տաք:

Պետք է նկատել, որ Հայկական լեռնաշխարհն ընդհանրապես տեղումներով ավելի հարուստ է, քան Իրանական սարահարթը, Անատոլիական բարձրավանդակը և Միջագետքի երկրները:

Սակայն, Հայկական լեռնաշխարհի կլիման ընդհանուր առմամբ ցամաքային է: Նրա ցրտության կենտրոնը ձմեռվա ընթաց-

քում Կարսի շրջանն է, որն իր հերթին սառեցնում է նաև հարևան շրջանների օդը: Ամառվա ընթացքում, ընդհակառակը, լինում է շոգ՝ մանավանդ Արարատյան դաշտում ու Արածանիի հովտում:

Հայկական լեռնաշխարհի խստաշունչ և դաժան ձմեռը նկարագրված է թե՛ օտարազգի և թե՛ մեր սեփական պատմիչների կողմից: Այսպես, Տակիտոսը հայկական ձմեռն անվանում է «գծնդակ», Սարաբոնը պատմում է, որ հյուսիսային Հայաստանի լեռներում ձյունը այնքան առատ է լինում և բուքն այնքան սաստիկ, որ ճանապարհորդները հաճախ թաղվում են ձյան հոսքի տակ: Հայաստանի ձմեռը նկարագրել է նաև Քսենոֆոնը, որը 401—400 թթ. (մ. թ. ա.) ձմեռը, 10 000 հույն զորքի գլուխն անցած, Կունակասյի անհաջող ճակատամարտից հետո Հայաստանի վրայով վերադառնում էր հայրենիք՝ Հունաստան: Նրա հիշատակության համաձայն, հունական զորքերը, սաստիկ ցրտի պատճառով, շատ տառապանքներ քաշեցին, ցրտահարվեցին զգալի թվով մարդիկ և անասուններ: Սարսափով է հիշատակում Հայաստանի դաժան ձմեռվա մասին հռոմեական պատմագիր Պլուտարքոսը, որն անգամ անհաջող փորձ է կատարում հայկական սաստիկ ցրտերով ու սառնամանիքով բացատրել Տիգրան Բ-ի կողմից հռոմեական զորավար Լուկուլլոսի կրած պարտությունը (68 թ. մ. թ. ա.)²:

13-րդ դարի հայ պատմիչ Ստեփանոս Օրբելյանը սաստիկ ցրտերով և բքերով է մեկնում Սյունիքի դավաճաններից մեկի՝ Սոթքի անունը («Պատմութիւն նահանգին Սիսական», Թիֆլիս, 1910 թ., էջ 12—«Սօթից գաւառ, որ սակս հանապազօրդեան բքոց և դառնաշունչ օդոցն կոչեցաւ Սոթք»): Պակաս դաժան չէ ձմեռը նաև Հայաստանի հարավային կողմերում՝ Տավրոսյան լեռների շրջանում: Սասունցիները երկարատև ձմեռվա ընթացքում ձյան ահագին կույտերի վրա ման գալու համար գործ էին ածում փայտից պատրաստած մի տեսակ սոնամաններ, որը պատրաստում էին իրենք: Մեր հին գրականության մեջ կան հիշատակություններ

¹ Տես Լեռ, Հայոց պատմություն, 4. Ա. Թիֆլիս, 1917, էջ 152:

² 2. Մանանդյան, Քննական տեսություն հայ ժողովրդի պատմության, 4. Ա., Երևան, 1944, էջ 219—221:

Բիթլիսի (Բաղեշ) կողմերում ձյան մեծ հոսքերի մասին: Հայկական Տավրոսին հարավից կպած Մոկաց աշխարհի ձմռան մասին Արծրունյաց նախարարական տան պատմիչ Քովմա Արծրունին գրում է. «Զիննպատ սառնասույր առհասարակ պաղեալ էր երկրին»¹:

Հայկական լեռնաշխարհում տեղումներն անհավասարաչափ են բաշխված: Ամենից առատ տեղումներ ստանում են, ինչպես քիչ առաջ ասացինք, Բյուրակն-Մունձուրյան լեռների շրջանը, Արևմտյան Եփրատի հովիտը, Ճորոխ գետի ավազանը, Անդրկովկասի հրաբխային բարձրավանդակը և Լոռին: Համեմատաբար առատ են տեղումները Մրղուզի, Սևանի, Զանգեզուրի և Տավրոսյան լեռների բարձրագիր լանջերին: Առհասարակ, որպես կանոն, լեռնային բարձր շրջաններում տեղումները համեմատաբար առատ են և գոլորշիացումը թույլ, ուստի այդպիսի վայրերում արհեստական ոռոգման կարիքը քիչ է զգացվում, կամ նույնիսկ ավելորդ է:

Միանգամայն այլ է դրուժյունը ցածրագիր վայրերում՝ գետահովիտներում և դաշտերում, որպիսիք են Մերձարաքսյան կամ Արարատյան դաշտը, Արածանիի հովիտը, Վանա լճի ավազանը և այլն: Այս շրջանները, որոնք կազմում են լեռնաշխարհի մեծ մասը, և հանդիսացել են հայ ժողովրդի անտեսական ու կուլտուրական կյանքի կենտրոններ, ստանում են շափազանց քիչ քանակությամբ մթնոլորտային տեղումներ, այնպես որ առանց արհեստական ոռոգման այդ վայրերում գրեթե անկարելի է աճեցնել որևէ կուլտուրա: Նկատի ունենալով մթնոլորտային տեղումների սակավությունը, հնագույն ժամանակներից սկսած մարդիկ շատ թե քիչ շափով հող են տարել տեղումներով աղքատ այդ շրջաններում ոռոգման ցանց ստեղծելու համար: Առուներ են անցկացվել գեոես ուրարտական շրջանում: Այսպես, ուրարտական Մենուա թագավորն (810—778 թթ. մ. թ. ա.) իր պետության մայրաքաղաք Տուշպայի (այժմ Վան) բնակչությանը խմելու ջրով ապահովելու և, ամենից կարևորը, նրա շուրջն ընկած շոր տարածությունները ոռոգելու համար անց է կացրել մի առու, որի կառուցումը մեր մատենագրության մեջ կապում են ասորական կիսաառասպելական թագուհի Շամիրամի անվան հետ: Այդ

¹ Տես Կեո, Հայոց պատմություն, 4. Ա., Թիֆլիս, 1917, էջ 153:

պատճառով էլ Մենուայի կառուցած առուն, որ մինչև օրս էլ գոյություն ունի և գործում է, ժողովուրդն անվանում է Շամիրամի ջուր կամ Շամիրամի առու (Յյուրքերեն՝ «Շամիրամ-սու»):

Շամիրամի առուն սկսվում է Խոշաբ գետից հարավ, Հայկական Տավրոսի հյուսիսային լանջերից և ուղղվում է դեպի հյուսիս: Նա կամուրջով անց է կացված Խոշաբի վրայով: Խոշաբից դեպի հյուսիս, մի քանի գյուղերի և ավանների շրջակայքը ոռոգելուց հետո, Շամիրամի առուն հասնում է Վան քաղաքի ուրարտական պարսպի մոտ և նրանից քիչ ներքև թափվում Վանա լճի (Բղնունյաց ծով) մեջ: Առուն իր ամենաջրասակավ ժամանակ վայրկյանում տալիս է ավելի քան 1500 լիտր ջուր: Վան քաղաքից մինչև առվի ափունքն ուղիղ գծով 70 կմ է, բայց ընդհանուր երկարությունը, հաշվելով նրա կորուժյունն ու զիգզագները, հասնում է 80 կմ-ի: Մենուայի կառուցած այդ առուն անգամ այժմ հիացմունք է պատճառում թե՛ հասարակ դիտողին և թե՛ մասնագետ ճարտարագետին: Նա ուրարտական շինարարական արվեստի փայլուն նմուշն է, որը երկարածիգ դարերի ընթացքում պահպանել է իր գոյությունը: Նրա հոսանքի ուղղությամբ մի քանի տեղերում, ժայռերի վրա զետեղված են ուրարտական արձանագրություններ²: Այժմ, չնայած գործում է Շամիրամի առուն, այնուամենայնիվ Վան քաղաքի շրջակայքը և նրանցից հարավ ընկած տարածությունները խոպանացած են՝ վերածվելով շոր ու անպտուղ տարածությունների:

Ենթադրվում է, որ ուրարտական շրջանում առուներ են հանվել նաև Մանազկերտում, Ալաշկերտում, Արմավիրի (ուրարտական շրջանում կոչվում էր Արգիշտիխինիլի) և Այդըր լճի մոտերքում: Հրազդանից հանված էր մի առու, որը թունելով անցնում էր դեպի Էջմիածնի դաշտը:

Հետագա դարերում, հայ ժողովրդի պատմության հին և միջին շրջանում, ոռոգման նպատակներով առուներ են կառուցվել նաև Արարատում, Վանա լճի ավազանում, Արածանիի հովիտում, Զանգեզուրում և այլուր: Ստեփանոս Օրբելյանի հիշատակության համաձայն 10-րդ դարում Տաթևի վանականները վանքապատկան

¹ Խոշաբ գետից մինչև Շամիրամի առվի ափունքն ուղիղ գծով հինգ կմ է:

² Տես «Հանդես ամսօրյա», 1893 թ., էջ 84—85:

Յարուտ վայրը (որը գտնվում է Տաթևի վանքի դիմաց, Որոտան գետի ափին) ոտոզելու համար ժայռերի և դժվար անցանկի տեղերով առու են փորում և Վարարակի ջուրը բերում հասցնում են այդ վայրը՝ այն վերածելով այգիների:

Մարդիկ իրենց այդ գործունեությունները ահագին փոփոխություններ են առաջացրել կլիմայական և առհասարակ երկրի բնական պայմանների մեջ: Մի դեպքում նրանք անխնա կտրատելով անտառները որոշ շրջաններ դարձրել են լերկ ու անպտուղ, իսկ մյուս դեպքում հանել են առուներ, կառուցել են արհեստական ջրամբարներ, տնկել են պուրակներ և այլն, որոնց շնորհիվ միաժամանակ ավելի բարեկեցիկ են դարձրել երկրի այս կամ այն փոքրիկ շրջանի բնական պայմանները: Մոնղոլական տիրապետության շրջանում չոր ու անպտուղ դարձավ Անդրկովկասի այդ թիվում և Հայաստանի զգալի մասը: Հետագա դարերում թյուրքական և պարսկական դաժան լծի տակ գտնվող ժողովուրդը հնարավորություն չստացավ գոնե միևնույն շափով ստեղծել ոռոգման ցանց, և անբերրիությունն ու սովն այդ դարերում դարձել էին մեր ժողովրդի մշտական ուղեկիցները:

Ըստ իս, Հայկական լեռնաշխարհի կլիման նշանավոր է իր բազմազանությամբ: Այնտեղ կլիմայի փոփոխությունները մեծ մասամբ տեղի են ունենում՝ ըստ բարձրության:

Հայկական լեռնաշխարհում ըստ բարձրության կարելի է տեսնել կլիմայական զոնաների ուղղաձիգ հերթափոխություն՝ սկսած չոր մերձարևադարձային զոնայից և վերջացրած լեռնային տունդրայի զոնայով: Ընդհանուր առմամբ, Հայկական լեռնաշխարհում ձմեռը լինում են խիստ ցրտեր, իսկ ամառը՝ շոգեր: Տեղումները չնայած հարևան Մերձկասպյան տափաստանի, Իրանական սարահարթի, Միջազգային և Անատոլիական բարձրավանդակի համեմատությամբ առատ են, այնուամենայնիվ նրանք թափվում են գերազանցապես ծայրամասային շրջաններում, իսկ կենտրոնական մասերը՝ Արարատյան դաշտը, Արածանիի հովիտը, Վանա լճի ավազանը և այլ շրջանները ունեն չոր կլիմա, և առանց արհեստական ոռոգման գրեթե անհնար է այդ մասերում գյուղատնտեսական որևէ կոպտուրա աճեցնել: Դրա պատճառով էլ մար-

դիկ հնագույն ժամանակներից սկսած որոշ քայլեր են կատարել ոռոգման ցանց ստեղծելու ուղղությամբ¹:

3. ԶՐԱԳՐՈՒԹՅՈՒՆԸ

ա) Լճերը: Հայկական բարձրավանդակին առանձնահատուկ տեսք են տալիս լեռնային լճերը, որոնց մի զգալի մասն ունի հրաբխային ծագում, իսկ մյուս մասը նախկին ջրային խոշոր ավազանների մնացորդներ են: Փոքր թիվ չեն կազմում Հայկական լեռնաշխարհում նաև անհետացած լճերը: Նրբեմնի լճի հատակներ են, ինչպես պարզել են երկրաբանները, Զանգեզուրի լեռնադաշտը, Արաքսի հովիտը, Ալաշկերտի դաշտը, Մուշի դաշտը, Երզրու մի դաշտը և այլն:

Հայկական բարձրավանդակի լեռներում եղած անթիվ լճերի մեջ իրենց մեծությամբ և նշանակությամբ առաջնակարգ են հատկապես երեքը՝ Սեանը, Վանա լիճը և Ուրմիայի լիճը:

Սեանա լիճը (հնում՝ Գեղամա լիճ, Գեղարքունյաց ծով) աշխարհի լեռնային ամենամեծ և ամենաբարձր լճերից է: Նրա բարձրությունը ծովի մակերևույթից 1916 մ է, մակերեսը հավասար է 1416 քառ. կմ-ի: Նորատուս և Արդանիշի հրվանդաններով Սեանա լիճը բաժանված է երկու անհավասար մասի՝ հյուսիս-արևմտյան և հարավ-արևելյան: Հյուսիս-արևմտյան մասն ավելի փոքր է, նրա մակերեսը 384 քառ. կմ է, իսկ հարավ-արևելյանն ընդարձակ է, նա ունի 1032 քառ. կմ մակերես: Հարավ-արևելյան մասում միջին խորությունը 36 մ է (ամենախոր տեղում 47,5 մ), իսկ հյուսիս-արևմտյան մասի խորությունն ավելի մեծ է: Այս մասում նրա միջին խորությունը 45,4 մ է, իսկ Սեանա կղզուց ոչ հեռու հասնում է 95 մ, և սա նրա ամենախոր տեղն է: Լճի ջուրը, որ զարմանալիորեն ջինջ է, իր մեջ պարունակում է մագնեզիտ, որի հետեանքով եզրերի քարակույտերն ու ժայռերը պատած են սպիտակ շերտով:

Նորագույն հետազոտողների կարծիքով Սեանա լճի հյուսիս-արևմտյան մասը՝ Փոքր Սեանն առաջացել է տեկտոնիկ ուժերի ազդեցության տակ երկրաբեկորն իջնելու շնորհիվ, իսկ հետա-

¹ Զրի պաշտամունքը, որը բավականին լայն տարածում ուներ հայերի մեջ, համարում են ոռոգման անհրաժեշտության վերաբերյալ:

գալում Գեղամազանի լավաները, դուրս ժայթքելով հնում ավելի առատաջուր Հրազդանի (Չանգու) բխման ընդարձակ հովտում, առաջացրել են նոր ամբարտակ՝ Մեծ Սևանը:

Մի ժամանակ, անշուշտ, լճի մակարդակը ավելի բարձր է եղել: Այդ շահագնաց պարզորոշ երևում է Սևանը շրջապատող հյուսիսային և հյուսիս-արևելյան շղթաների լանջերին, որտեղ որոշակի արտահայտված են մակերեսների քանդած կանոնավոր աստիճանները: Չնայած լճի ավազանում ձմեռը լինում է խստաշունչ, այնուամենայնիվ նա շատ սակավ է ամբողջովին սառչում (Սևանա լիճը ամբողջովին սառչել է, օրինակ՝ 1906, 1920, 1925, 1949 թթ.): Գարնանն ու աշնանը լճի ջրերը քամիների պատճառով ալեկոծվում են, իսկ ամառը՝ հայելանման հանդիստ են լինում:

Սևանա լճի մեջ թափվում են մոտ 29 գետ և գետակ: Դրանցից ամենանշանավորներն են.

Գավառագետը, որն սկիզբ է առնում Գեղամա կենտրոնական մասից և, անցնելով նոր Բայազետի մոտով, թափվում է լիճը:

Բախտակ գետը սկիզբ է առնում նույն շղթայի հարավային մասից և լճի մեջ է թափվում Մարտունուց հյուսիս-արևմուտք:

Արգիճի (Այրիջա), կազմվում է Արգիճի բարձրավանդակի վրայով հոսող Արևմտյան, Միջին և Արևելյան Արգիճի գետերից և լճի մեջ է թափվում Մարտունու մոտ:

Վարդենիս գետը սկիզբ է առնում Վարդենիս լեռների ստորոտներից և լճի մեջ է թափվում Վարդենիս գյուղի մոտ:

Մասրիկի գետը սկիզբ է առնում Զանգեզուրի լեռների տակից և կտրելով Մասրիկի դաշտը, թափվում է Սևանի մեջ:

Լճի հյուսիս-արևմտյան անկյունում նրա մեջ է թափվում Զրկնագետը:

Լճից դուրս է գալիս միայն մի գետ՝ Հրազդանը (Չանգուն):

Այժմ Հրազդանի հունը ելման տեղում խորացված է և փորված է նաև կողմնակի օժանդակ առու՝ գետի ջրի քանակն ավելացնելու և կանոնավորելու միջոցով նոր կառուցվող հսկա հիդրոէլեկտրակայաններին անհրաժեշտ քանակությամբ ջուր մատակարարելու և ոռոգման նպատակների համար: Լճի մակերեսը ձյան հալոցքի և գարնանային անձրևների ժամանակ (մայիսին) բարձրա-

նում է, իսկ նրանից հետո սկսում է իջնել: Մակերեսի տատանումներ են նկատվում նաև պարբերաբար երկար տարիների ընթացքում, ինչպես այդ տեղի է ունենում Վանա և Ուրմիո լճերում: Սևանա լճի ջուրը քաղցրահամ է: Այնտեղ ապրում են բազմաթիվ ձկներ, որոնց մեջ առանձնապես դուրված են Իշխան ու Գեղարքունի տեսակները:

Սևանա լճի հյուսիս-արևմտյան մասում, ափից մեկ կիլոմետր հեռու, գտնվում է Սևանա փոքրիկ կղզին, որտեղ պահպանված են միջնադարյան վանքի ավերակները: Այժմ կղզու վրա տեղավորված են հանգստյան տներ:

Կղզին, ինչպես և ծովեզրյա գյուղերն իրար հետ հաղորդակցությունը դարեր շարունակ պահպանում էին միայն լաստերով և պրիմիտիվ ձկնորսական նավերով: Այժմ հաստատված է կանոնավոր շոգենավային երթևեկություն: Սևանա լիճը որոշ տրեսական նշանակություն է ունեցել նաև հին ու միջին դարերում: Այնտեղ որսացվել է մեծ քանակությամբ ձուկ, եղել է պրիմիտիվ եավագնացություն:

Ներկայումս շատ մեծ է Սևանա լճի տնտեսական նշանակությունը: Այդ հսկայական ջրային ռեսուրսների բազայի վրա է հենված Սևան-Չանգու կասկադի կառուցման պլանը: Ըստ այդ պլանի, որն այժմ հաջողությամբ իրականացվում է, Սևանա լճից արհեստական եղանակով բաց թողնվող հորդահոս ջրերով պետք է գործի գրվեն մի քանի հզոր հիդրոէլեկտրակայաններ, որոնց տված էլեկտրաէներգիան Հայկական ՍՍՌ-ի բոլոր ճյուղերը կենթարկի էլեկտրիֆիկացիայի: Նրանք միաժամանակ ոռոգելու են Արարատյան դաշտավայրի ընդարձակ տարածությունները:

Վանա լիճը (հնում՝ Տոսպա լիճ, Բզնունյաց ծով, Խլաթի լիճ, Ռշտունյաց լիճ) գտնվում է Հայկական լեռնաշխարհի հարավային մասում: Նրա բարձրությունը ծովի մակերևույթից 1720 մ է, տարածությունը 2974 քառ. կմ: Նրա մեջ թափվում են մի շարք գետեր, որոնցից նշանավոր են Խոշաբը, որը լճի մեջ է թափվում Վան քաղաքից հարավ, Մարմետը, որն սկիզբ է առնում Կոտոր լեռնաշղթայի արևմտյան ստորոտներից և, իր վերին հոսանքում ձահիճներ առաջացնելուց հետո, ուղղվում է դեպի արևմուտք ու թափվում լճի մեջ՝ Վան քաղաքից հյուսիս-արևմուտք: Բերկրի կամ Բանդիմահի գետ, սկսվում է Թոնդուրեկ

գազաթի հարավային լանջերից և Բերկրի քաղաքից քիչ անց
թափվում է լճի մեջ՝ նրա հյուսիս-արևելյան անկյունից:

Վանա լիճը հանդիսանում է երբեմնի մեծ ջրային ավազանի
մնացորդ: Նա փակ լիճ է՝ նրանից դուրս չի գալիս ոչ մի գետ:
Այդ պատճառով էլ ջուրն աղի է: Վանա լճի ջուրն իր մեջ պարու-
նակում է մեծ քանակությամբ բորակ: Լճի մակերևույթն այժմ էլ
աստիճանաբար բարձրանում է և ընդարձակվում: Զուրը հետզհե-
տե ցամաքից նվաճում է նորանոր մասեր: Այսպես, լճի ընդար-
ձակման պատճառով հին Արձեշ քաղաքը, որը գտնվում էր հյու-
սիս-արևմտյան ափին, այժմ անցել է ջրի տակ, հետզհետե փոք-
րանում է Վան քաղաքի և լճի հայելու միջև եղած տարածու-
թյունը, ուստի բնակիչներն ստիպված են լճափից հեռանալ դեպի
ցամաքի ներսը՝ իրենց դաշտերը թողնելով ընդարձակվող լճի
ջրին:

Ձկներով այնքան հարուստ չէ: Նրա մեջ հաջող կերպով
բազմանում է ձկան մի տեսակը, որը հայտնի է «տառեխ» ա-
նունով: Հին և միջին դարերում «տառեխը» որսվում է, աղ զնե-
լուց կամ շորացնելուց հետո, արաահանվում էր օտար երկրներ:
Այնտեղ նույնիսկ գոյություն ունեւ արքայական հատուկ ձկնոր-
սարան, որը գտնվում էր հյուսիս-արևելյան ափին: Ժամանակի
տեսակետից մեծ էր Վանա լճի դերը նաև նավագնացության հու-
մար: Լճափին ընկած քաղաքները՝ Վանը, Ոստանը, Խլաթը, Ար-
ձեշը, Բերկրին պրիմիտիվ նավագնացությամբ կապվում էին իրար
հետ:

Վանա լճի մեջ կան մի շարք կղզիներ, որոնցից նշանավոր
են՝ հյուսիսային մասում՝ Լիմը և Կտուցը, իսկ հարավում՝ Ոստան
քաղաքի դիմաց՝ Արտերն ու միջնադարյան հուշարձաններով հա-
րուստ Աղթամարը:

Ռեզիտ լիճը (հնում Կապուտան ծով) հին Հայաստանի ամե-
նամեծ ջրային ավազանն է: Գտնվում է Հայկական լեռնաշխար-
հի հարավ-արևելյան մասում: Նա ունի 1330 մ բարձրություն,
մակերեսը 5775 քառ. կմ է: Հանդիսանում է հին ծովի մնացորդ:
Արտահոսք չունի, ջրերը սաստիկ աղի են, զուրկ է ձկներից:
Չնայած իր մեծությանը, խորությունն աննշան է՝ 4—5 մ, իսկ
ամենախոր տեղում՝ 15 մ. հյուսիսային ափերին առաջացրել է
լայնատարած ճահիճներ: Գրեթե կենտրոնական մասում ցրված

են բազմաթիվ կղզիներ, որոնցից շատ թե քիչ նշանավոր են
այժմ էշակ և Կոյուն կոչվող կղզիները:

Ուրմիայի մեջ թափվող բազմաթիվ գետերից նշանավոր են
հետեյալները.

Աջի-չալը, որը սկիզբ է առնում Սավալան և Ազբուշ լեռների
կազմած թամբոցից և հոսում է դեպի արևմուտք՝ Շահի կոչվող
թերակղզու մոտ թափվելով լճի մեջ: Նա իր միջին և ստորին
հոսանքների շրջանում առաջացնում է ճահիճներ:

Չուբա-չալ կամ Սալմաստի գետը սկիզբ է առնում Զազրո-
շի լեռների հյուսիսային մասի լանջերից և, ձախ կողմից իր
մեջ ընդունելով Դիլման վտակը, թափվում է լճի մեջ՝ նրա
հյուսիս-արևմտյան անկյունում:

Նազլու-չալը սկիզբ է առնում Զազրոշի լեռներից և լճի մեջ
է թափվում Շահի թերակղզու դիմաց՝ արևմտյան ափից:

Հին և միջին դարերում Ուրմիո լիճն ըստ երևույթին շատ
քիչ տնտեսական նշանակություն է ունեցել, որովհետև նա ծան-
ծաղ է և ձկներից զուրկ: Բայց դրան հակառակ նա խոշոր նշա-
նակություն է ունեցել սարատեղիական առումով: Գտնվելով Հին
Հայաստանի հարավ-արևելյան սահմանագլխին, Ուրմիո լիճ,
այդ մասում խափանել է արևելքից եկող օտար նվաճողների
մուտքը դեպի Հայկական լեռնաշխարհը:

Հայկական լեռնաշխարհի մյուս, անհամեմատ ավելի փոքր,
լճերից են Չլզրի լիճը (Մովակ Հյոնսիսո)՝ Չլզրը լեռների շրջա-
նում, Արիի լիճը՝ Ախուրյան գետի ափունքում, Այլը լիճը՝ Ա-
րագածից հարավ, Մեծ և Փոքր Ալագյուղները՝ Վարդենիս և Զան-
գեղուր լեռնաշղթաների ստորոտին, Բալըղ-գյուղը (Գայլատու)
Հայկական Պարի Մինակ գազաթի մոտ, Արձակի լիճը՝ Վանա
լճից արևելք, որի մեջ է թափվում Մեհմեդդիկ-չալ գետը, Նազիկ
լիճը՝ Վանա լճից արևմուտք, Գյուլջիկի լիճը (Մովք)՝ Հայկական
Տավրոսի արևմտյան մասում և հազարավոր այլ ավելի փոքր
լճակներ, որոնք ցրված են Զանգեզուրի, Գեղամայի, Հայկական
Պարի, Արագածի, Բինգյոյի (Բյուրակն), Հայկական Տավրոսի,
Նեմրութի և այլ լեռնային շրջաններում:

Սեանից, Վանից և Ուրմիայից բացի, մնացած լճերը տնտե-
սական ավելի փոքր նշանակություն են ունեցել: Նրանց մեջ ան-
համեմատ տնտեսական մեծ նշանակություն է ունեցել հատկա-

պես Այդըր լիճը. նրանից հանված առուններով հնազույն ժամանակներից ի վեր ոռոգել են բավականաչափ հողային տարածություններ:

Սկզբնաղբյուրների հազորված տեղեկություններից երևում է, որ Հայկական լեռնաշխարհում պատմական ժամանակներում եղել են մի քանի այնպիսի լճակներ, որոնք այժմ գոյություն չունեն, ցամաքել են, օրինակ՝ Սյունյաց իշխանանիստ Շաղառ ավանի (այժմ գյուղ՝ Հայկական ՍՍՌ-ի Սիսիանի շրջանում) մոտ, էրզրում (Կարին, Թեոդոսուպոլիս) քաղաքի մոտ և այլն: Կարելի է ենթադրել, որ այդպիսի լճերը կամ եղել են շատ ծանծաղ, կամ թե ուղղակի՝ ճահիճներ, որի պատճառով էլ ցամաքել են: Կային նաև արհեստական մի քանի ջրամբարներ և լճակներ Արագածի փեշերին և այլուր:

բ) **Գեղեր:** Հայկական բարձրավանդակը, մեծ մասամբ ունենալով հրաբխային-լեռնային ռելեֆ, հարուստ է սառնորակ աղբյուրներով և գետերով: Սառնորակ աղբյուրներով առանձնապես աչքի են ընկնում Արաքսի վերնադալանն ու Արևմտյան Եփրատի ավազանը: Վերջինս, որ գրեթե համընկնում է 7-րդ դարի (մ. թ.) «Աշխարհացոյցի» մեջ նկարագրված Բարձր Հայքին, հնում իր պաղ ու վճիտ ջրերով այնքան է հանրահայտ եղել, որ տեղիք է տվել մի կիսաավանդական պատմության: Աղբյուրներով պակաս նշանավոր չեն Անդրկովկասի հրաբխային բարձրավանդակը, Զանգեզուրը, Արագածը, Գեղամա լեռները և լեռնային ուրիշ շատ շրջաններ:

Հայկական լեռնաշխարհից սկսվող գետերը բոտ ավազանների բաժանվում են չորս խմբի՝ դեպի Սև ծով (Եվքսինյան Պոնտոս) հոսող գետեր, Պարսից ծոց հոսող գետեր, Կասպից ծով հոսող գետեր և ներքին ավազանները (երկրի ներսի լճերը) թափվող գետեր: Վերջին խմբին պատկանող գետերի մասին արդեն ասվեց լճերի մասին խոսելիս:

Դեպի արտաքին ավազանները (Սև ծով, Պարսից ծոց, Կասպից ծով) հոսող բոլոր խոշոր (կամ մայր) գետերն սկիզբ են առնում Բարձր Հայքի (գրեթե համընկնում է այժմյան էրզրումի վիլայեթին) կամ բուն տերիտորիայից, կատ թե՛ նրան շրջապատող լեռների լանջերից:

✕ Հայկական լեռնաշխարհից սկիզբ առնող և դեպի Սև ծով

հոսող գետերից են Ճորոխը (երկարությունը 345 կմ, հնում՝ Վոհ, Ակամսիս), որն սկսվում է Անտիպոնտական լեռների լանջերից, Օվաշիզ շվիայի տակից: Սկզբում հոսում է դեպի արևմուտք և, Բայբուրդ (Բայբերդ) քաղաքի շրջանում կազմելով մի աղեղ՝ ուղղվում է, նախ՝ դեպի հյուսիս-արևելք, ապա՝ ուղիղ դեպի հյուսիս ու թափվում Սև ծովը: Աջ կողմից Ճորոխն իր մեջ է ընդունում Օլթի գետը չոր Թորթում վտակով: Վերջիններիս ավազաններում և Ճորոխի միջին հոսանքի շրջանում էր տարածվում «Աշխարհացոյց»-ի մեջ նկարագրված նահանգներից («աշխարհ»-ներից) մեկը՝ Տայքը:

Հայկական լեռնաշխարհի արտաքին եզրերից է սկիզբ առնում Խարշոտ կամ Խորշատ գետը, որի հովտում (վերին հոսանքի շրջանում) գտնվում են Գյումուշխանեի (հնում՝ Արգիրոկաստրոն) արծաթի հայտնի հանքերը: Խորշատից հարավ-արևմուտք Կելկիզ (հնում՝ Գայլ գետ, հունարեն՝ Լուկոս) գետն է, որ սկիզբ է առնում Անտիպոնտական լեռների արևմտյան լանջերից և, ծովից ոչ հեռու միանալով էջիլ-իրմակ գետի հետ, թափվում է Սև ծով: Էջիլ-իրմակից հարավ, Անտիպոնտական լեռների արևմտյան ստորոտներից, սկիզբ է առնում Կզըլ-իրմակ գետը (հնում՝ Ալյուս կամ Հալիս), որը Հայկական լեռնաշխարհից դեպի Սև ծով հոսող գետերի մեջ ամենից երկարն ու ջրառատն է: Կելկիտի (Գայլ գետի) ավազանում և Կզըլ-իրմակի վերին հոսանքում հնում տարածվում էր Փոքր Հայքը:

Դեպի Պարսից ծոցը Հայկական լեռնաշխարհից հոսում են երկու գետ՝ Եփրատը և Տիգրիսը: Եփրատը (երկարությունը 2700 կմ, Հայաստանի մասում՝ 800 կմ) կազմվում է երկու ճյուղից՝ Արևմտյան, Ֆրատ կամ Կարա-սու (հայերեն՝ Սև ջուր) և Արևելյան կամ Մուրադ-չայ, որը հնում հայտնի էր Արածանի անունով: Արևմտյան Եփրատը (երկարությունը 500 կմ) սկսվում է Դյումալու լեռների (հն.՝ Մաղկավետ) հարավային լանջերից: Նրա աղունքում կազմվել են մի քանի ավազաններ, որոնց մեջ հավաքվում է գետնից բխող վերին աստիճանի սառը ու վճիտ ջուրը: Այստեղ գեռ նա մի լեռնային աղբյուր է, որը հնում տեղացիների մոտ հանդիսացել է պաշտամունքի առարկա: Այդ աղբյուրն այնքան հորդաբուխ է, որ, ավազանից դուրս գալով, անմիջապես կազմում է հինգից-վեց ոտնաչափ լայնություն ունեցող մի գետակ. նա

հանդարտ իշնում է դեպի հարավ, աջ և ձախ կողմերից իր մեջ ընդունելով բազմաթիվ աղբյուրներ: Հասնելով էրզրումին (Կարին), նրա ընթացքն ավելի է դանդաղում: Այստեղ նա առաջացնում է բավականին ընդարձակ ճահիճներ, որոնք մեր հին մատենագրության մեջ կոչվում են «Շամբ Կարնոյ»: Զուրը պղտոր է և, հավանաբար, հենց այդ պատճառով է, որ նա ստացել է իր Կարա-սու (Սև ջուր) անունը: Էրզրումի մոտ նա թեքվում է դեպի արևմուտք և, շատ շանցած, աջ կողմից իր մեջ ընդունում է Սերչեմ-սու գետը, որը սկիզբ է առնում Օվաշիդի լեռների տակից և, ոտոզելով նույնանուն նեղ ու երկար դաշտը, հասնում է Եփրատին: Սերչեմ-սուն ընդունելուց հետո, գետը շարունակում է հոսել Շողանի ձորով՝ արևմտյան ուղղությամբ, ապա շեշտակի թեքվում է դեպի հարավ և մտնում Դերջանի դաշտը: Այստեղ ձախ կողմից նա իր մեջ է ընդունում Տուզլու-սու գետը: Տուզլուի գետաբերանից հարավ Կարա-սուն նորից է ընդունում արևմտյան ուղղություն և, շարունակ քավելով Բյուրակն-Մուձուրյան լեռնաշղթայի հյուսիսային փեշերին, հասնում է նախ Երզնկայի դաշտը, ապա՝ Կամախի հրաբխային բարձրավանդակը: Կամախից հարավ-արևմուտք նա կազմում է մի օղակ և ուղղվում դեպի հարավ-արևելք, հարբերդի դաշտի արևմտյան մասում միանալով Արևելյան Եփրատի հետ: Նախքան Արևելյան Եփրատի հետ միանալը, նա անցնում է Բյուրակն-Մունձուրյան լեռնաշղթայի արևմտյան մասով: Այստեղ նրա հունը նեղ է և խոր: Նրա ձորն ահավոր խորություն է հասնում Ակն քաղաքի մոտ: Ակնի կիրճը կազմող բարձրությունները հասնում են ձյան գծին և, մինչդեռ կիրճի հատակում ծաղկում է նշենին, վերևում, բարձրությունների վրա, խոր ձմեռ է¹:

Արևելյան Եփրատը, կամ Մուրադ-սուն (հնում՝ Արածանի), որը Եփրատի մյուս ճյուղի՝ Կարա-սուի նման մի ամբողջ հոսանքով անցնում է Հայկական լեռնաշխարհի տերիտորիայով, ակալում է Ալա-դադ (Մաղկանց) հրաբխային լեռնափայտեմին պատկանող Թոնդուրեկ գագաթի մոտից: Նա սկզբից հեթ մի հորդահոս գետակ է կազմում, որը կարճ ճանապարհ անցնելուց

¹ Տես В. Штреккер, Очерки Верхней Армении, Тифлис, 1873, стр. 19.

հետո, մտնում է Թոնդուրեկի հյուսիսային լավային փոխածրների շրջանում գտնվող ձորը, Դիագին ամրոց-քաղաքից 22—27 կմ դեպի հարավ: Այս շրջանում գետի երկու ափերին ձագարածև փոսերից դուրս են ցայտում ծծմբային տաք ջրեր, այնքան տաք, որ «տեղացիները այդ աղբյուրների մեջ եփում են ոչխարի միս»: Այդ տաք աղբյուրները, որոնք թափվում են Արևելյան Եփրատի մեջ, հնում կոչվում էին «Վարշակի ջերմուկ»-ներ: Երկարատե դարերի ընթացքում նրանց հանքային պարունակությունները գետի վրա կազմել են երկու բնական կամուրջ: Արևելյան Եփրատը ծակել է այդ հսկայական կրային զանգվածները և իր համար ճանապարհ բաց արել նրանց տակով: Կամուրջներից մեկն այնքան լայն է, որ նույնիսկ նրա վրայով կարող են ձիավորներ անցնել¹:

Այնուհետև Արևելյան Եփրատը մտնում է բազալտի սև ժայռերից կազմված մի նեղ և երկար ձոր, ուր նա դառնում է ավելի սրընթաց: Շատ շանցած նա, դուրս գալով այդ անձուկ ձորձեղբից, փոխում է իր հյուսիսային ուղղությունը և հոսում է դեպի հյուսիս-արևմուտք: Դիագինի խոր ձորից դուրս գալուց հետո էլ հանքային ջրերը, գրեթե առանց ընդհատվելու, ուղեկցում են նրան երկար տարածության վրա՝ մինչև Ալա-դադից դեպի հյուսիս մատնածև տարածվող լեռնաճյուղերի հյուսիսային ստորոտները:

Արևելյան Եփրատը (Արածանին) իր վերնագավառում հանդիսացել է պաշտամունքի առարկա, այնպես, ինչպես Արևմտյան Եփրատն իր ակունքի շրջանում:

Ալաշկերտի հովտում նա իր մեջ է ընդունում բազմաթիվ գետակներ: Ղարա-քելիսա (հնում՝ Բագարան) գյուղի մոտ արևմուտքից նրա մեջ է թափվում Շարիան գետը, որից հետո Արևելյան Եփրատը թեքվում է դեպի հարավ-արևմուտք, իսկ Մա-

¹ Բնական բյուրեղի մի կամուրջ, որն ավելի լայն է և ծածկի մասն ավելի հաստ, գտնվում է այժմյան Սիսիանի և Գորիսի շրջաններով (հնում առաջինը կոչվում էր Մղուկթ, իսկ երկրորդը՝ Հաբանդ, և որպես գավառներ մտնում էին Սյունյաց աշխարհի մեջ) անցնող Որոտան գետի վրա, Տաթևի մոտ: Որոտանի բնական այդ կամուրջը կոչվում է «Սատանի կամուրջ» և պիտանի է սովորական երթևեկության համար:

նազկերտ քաղաքի մոտից ընդունում է արևմտյան ուղղութիւնն
և մինչև գետաբերանը համարյա չի փոխում իր հոսանքի այդ
ուղղութիւնը: Մանազկերտի դաշտից մինչև Մուշի դաշտ մտնելը
նա անցնում է լեռնային շրջաններով և ունի արագ ընթացք: Աջից
ու ձախից նրա մեջ են թափվում մի շարք գետեր, այսպէս, Մա-
նազկերտ քաղաքի մոտ նրա մեջ է թափվում Պատնոս (հնում՝
Մանազկերտ) գետը, դրանից արևմուտք, աջ կողմից՝ Խնուսի
(Վարաժնունիք) գետը՝ ապա՝ Բինգյուլ-շայը, որն իր ստորին հո-
սանքի շրջանում կոչվում է Չհարբոհար (այսինքն՝ չորս տեղից
անանցանելի): Մուշի դաշտում ձախ կողմից նրա մեջ է թափվում
Մեղրագետը, որը այժմ կոչվում է Կարա-սու:

Մուշի դաշտից անմիջապէս արևմուտք գետը դարձյալ
մտնում է նեղ և խորը կիրճերի մեջ, որտեղ նրա հունը նեղ է
և հոսանքը սրբնթաց: Այստեղ նա կաղմում է մի քանի ջրվեժներ:
Նեղ կիրճը վերջանում է Բալուի մոտ և Արևելյան Եփրատը մըտ-
նում է Խարբերդի ընդարձակ ու բերրի դաշտը: Մուշից մինչև
Խարբերդ նրա մեջ աջ կողմից թափվում են մի շարք վտակներ,
որոնցից նշանավոր են երկուսը. Գյունեկ-սուն, որն սկսվում է
Բյուրակնյան լեռների հարավ-արևմտյան մասից և, հոսելով հա-
րավ-արևմտյան ուղղութիւնով, Եփրատի մեջ է թափվում Ճապա-
ղաշրի (Հաշտյանքի) սահմաններում: Երկրորդ՝ Փերի-սուն, որն
սկսվում է նույն Բյուրակն լեռան արևմտյան մասից և իր տար-
բեր մասերում կրում է տարբեր անուններ՝ վերին հոսանքի շըր-
ջանում կոչվում է Լեչեզ-սու, միջին հոսանքում՝ Քղի, իսկ ստո-
րին հոսանքում, աջ կողմից իր մեջ Դերսիմից եկող խոշոր վտա-
կըն ընդունելուց հետո, կրում է Փերի-սու անունը: Փերի-սուն
մայր գետին միանում է Խարբերդ քաղաքի մոտ:

Խարբերդի դաշտից արևմուտք Արևելյան Եփրատը մտնում է
Բյուրակն-Մունձուրից և Հաչկահան Տավրոսից եկող լեռնաճյու-
ղերից կազմված կիրճի մեջ: Բայց շատ չանցած նա միանում է
հյուսիսից եկող իր քրոջ՝ Արևմտյան Եփրատի հետ: Արևելյան
Եփրատն ավելի ջրառատ է, քան Արևմտյանը:

Երկու Եփրատները միանալուց հետո մտնում են Տավրոսյան
լեռների շրջանը: Այստեղ նրանք պատռում են Տավրոսյան հըս-
կայական լեռնային սիստեմը՝ առաջացնելով բազմաթիվ գառի-
վեր կիրճեր: Կիրճերից ամենանշանավորը կոչվում է Դեմիրխանի

կիրճ: Այս կիրճում Եփրատն ունի ընդամենը 80 քալ լայնու-
թիւն, նա, սեղմված լինելով երկու կողմից և ունենալով մեծ
անկում, հոսում է ահռելի աղմուկով: Տավրոսյան լեռների շրջա-
նում Եփրատը կազմում է փոքրիկ ջրվեժներ, որոնց թիվը հաս-
նում է 300-ի:

Պատռելով Տավրոսի շղթան, Եփրատը դուրս է գալիս Մի-
ջագետի հարթութիւնը: Այստեղ նա նախ ուղղվում է դեպի
արևմուտք՝ մոտենալով Միջերկրական ծովին, ապա թեքվում է
դեպի հարավ և, շրջաններ տալով, աստիճանաբար մոտենում է
իր արևելյան մեծ հարևանին՝ Տիգրիսին: Բավականին երկար տեղ
Տիգրիսին զուգահեռ հոսելուց հետո, Եփրատը միանում է նրան
և թափվում Պարսից ծոցը: Այդ երկու խոշոր գետերը իրար հետ
միանալուց հետո կրում են Շատ-էլ-Արաբ ընդհանուր անունը:

Դեպի Պարսից ծոց հոսող մյուս խոշոր գետը Տիգրիսն է:
Տիգրիսը (կոչվել է նաև՝ Դիզաթ), որ Հաչկահան լեռնաշխար-
հից սկսվող գետերից ամենաջրառատն է, Եփրատի նման կազմը-
վում է երկու ճյուղից՝ Արևմտյան և Արևելյան: Արևմտյան ճյուղը,
որը կոչվում է նաև ուղղակի Տիգրիս, իր հերթին կազմվում է
երկու ճյուղից: Նրանցից մեկը սկսվում է Խարբերդ քաղաքից հա-
րավ-արևելք գտնվող Գյուլջիկ (Մովք) լճի հարավը պատող լեռ-
նալանջերի հորդաբուխ աղբյուրներից, որոնք ոչ մի կապ չունեն
լճի հետ: Կարճ տարածութեան վրա նա դանում է լեռնային մի
արագավազ և ջրառատ գետակ, որը հայտնի է Արղանա-սու ա-
նունով: Արղանա-սուի գրեթե միջին հոսանքի շրջանում, նրա աջ
ափին, գտնվում է Արղանա-մաղանը, որը հին և միջին դարե-
րում հռչակված էր իր գունավոր մետաղների (գլխավորապես
պղնձի) հանքերով: Շատ չանցած, Արղանա-սուն միանում է
Արևմտյան Տիգրիսի մյուս ճյուղի՝ Զիբենե-սուի հետ, որի ա-
կունքն ավելի արևելք է գտնվում: Վերջինս ահագին տարածու-
թեան վրա հոսում է բնական թունելով, որը փորել է ինքը Զիբե-
նե-սուն: Այդ թունելի շրջանում մինչև օրս էլ պահպանվել են
ասորական վիմագիր արձանագրութիւններ:

Արղանա-սուն և Զիբենե-սուն միանալուց հետո, գետն ար-
դեն կրում է իր իսկական անունը՝ Տիգրիս, որը մինչև Դիարբե-
քի (հնում՝ Ամիդ կամ Համիդ) քաղաքի մոտերքը հոսում է
դեպի հարավ, ապա Դիարբեքից քիչ հարավ փոխում է իր

հոսանքի ուղղությունը դեպի արևելք: Մինչև Արևելյան Տիգրիսի հետ միանալը նա իր մեջ աջ և ձախ կողմերից ընդունում է բազմաթիվ ջրառատ վտակներ: Սրանց մեջ ամենից նշանավորը ձախ կողմից նրա մեջ թափվող Բաթման-սու գետն է, իր Խուլփի վտակով: Բաթման-սու գետը հնում հայտնի էր Քաղիթթ և Նիմֆիոս անուններով: Նրա Խուլփի վտակի աջ կողմում, գետաբերանից հյուսիս-արևմուտք, ոչ հեռու, հնում գտնվում էր Տիգրանակերտ (կոչվեց նաև Մարտիրոսապոլիս, Նիբիկերտ, Միափարիկին) քաղաքը, որի տեղում այժմ Միափարիկին կամ Փարիկին անշուք գյուղն է:

Բաթման-սուն ընդունելուց հետո, գետը մտնում է մի լեռնային շրջան: Նրա հունը հարավից պատող լեռնաձյուղերից մեկի վրա այժմ գտնվում է Հասանբեյ գյուղը, որտեղ պահպանվել են ուրարտական զանազան կառուցվածքներ (այդ թվում լեռնալանջի ուղղությամբ դասավորված 16 հարկանի ջրաղացների ավերակներ): Գետն, այստեղից շարունակելով հոսել նույն արևելեկյան ուղղությամբ, Սղերդ քաղաքից հարավ-արևմուտք միանում է Արևելյան Տիգրիսին:

Արևելյան Տիգրիսը կամ Բոհտան-սուն (Քսենոֆոնի մոտ կոչված է Կենտրիտես) սկսվում է Հայկական Տավրոսի և Կորդուաց լեռների կազմած անկյունից, որտեղ տարածվում է Նորդուգ շրջանը: Ակունքներից քիչ հեռու նա փոխում է իր հյուսիս-արևմտյան ուղղությունը, ընդունելով արևմտյան ուղղություն, որ մինչև Արևմտյան Տիգրիսի հետ միանալը համարյա չի փոխում: Իր վերին հոսանքի շրջանում, ձախ կողմից նա իր մեջ է ընդունում Կորդուաց լեռների հյուսիսային փեշերից սկսվող Շահբուր-սու գետը: Ավելի արևմուտք աջ կողմից նրա մեջ են թափվում նախ Մոկս գետը, ապա Սղերդ քաղաքի մոտ՝ Բիթլիսի գետը (Բաղեշի գետ) իր Գյոզաղարա վտակով: Բոհտան-սուն անհամեմատ ավելի սակավաջուր է, քան Արևմտյան Տիգրիսը: Նրա ավազանում տարածվում էր հին և միջնադարյան Հայաստանի Մոկք աշխարհը: Երկու Տիգրիսները միանալուց հետո, ձեղքում են Կորդուաց լեռները և գուրս գալիս Միջագետք: Չախ կողմից իր մեջ ընդունելով Մեծ Զավ կամ Զար վտակը, Տիգրիսը շարունակում է իր ընթացքը դեպի հարավ մինչև Եփրատի հետ միանալը:

Հայկական լեռնաշխարհից երկու խոշոր գետ ևս հոսում են դեպի Կասպից ծով: Դրանք են Քուռ և Արաքս գետերը:

Քուռն Անդրկովկասի ամենախոշոր գետն է: Նա իր վերին հոսանքով պատկանում է Հայկական լեռնաշխարհի գետային ցանցին: Սկիզբ է առնում Անդրկովկասի հրաբխային բարձրավանդակի հյուսիսային մասի հարավ-արևմտյան անկյունից՝ Գեոլեի (հնում՝ Կոլ գավառ) ձահիճ-լձակներից: Հոսելով հարավից հյուսիս ուղղությամբ, մտնում է Արդահանի (Արտահան) սեահողային և բերրի դաշտը: Ախալցխայի սահմանների մոտ նա թեքվում է դեպի հյուսիս-արևմուտք, բայց շատ շանցած, քաղաքի (Ախալցխայի) մոտ շուտ է գալիս դեպի հյուսիս-արևելք: Ախալցխայից ոչ հեռու, ձախ կողմից իր մեջ ընդունելով Փոցխով ջրառատ գետը, Քուռը շարունակում է հոսել հյուսիս-արևելյան ուղղությամբ: Բորժոմի կիրճից դուրս գալուց հետո նա ընդունում է հարավ-արևելյան ուղղություն, կտրելով Արևելյան Վրաստանը, ապա Ադրբեջանը և հասնում Կասպից ծով: Բացի նշված Փոցխովից, Քուռի մեջ են թափվում Մեծ և Փոքր Կովկասներից սկսվող բազմաթիվ գետեր՝ ավելի և ավելի ջրառատ դարձնելով այն:

Մեծ Կովկասից սկսվող և Քուռի մեջ թափվող բազմաթիվ գետերից առավել նշանավոր են Վրաստանի սահմաններում եղած գետերը: Այսպես, Լիախվա գետը, որ Քուռի մեջ է թափվում ձախ կողմից Գորի քաղաքի՝ մոտ, Ռեխուլան, Քսանի գետը, որ միանում է Քուռին Մուխրանից հարավ, Արագվան, որ նշվածներից ամենից ջրառատն է և Քուռի մեջ թափվում է Վրաստանի (Վիրք, Իրերիա) հնագույն մայրաքաղաք Մցխեթայի մոտ:

Ադրբեջանի (Աղվանք) սահմաններում Քուռի մեջ թափվող գետերի մի զգալի մասը ամռանը իրենց ստորին հոսանքների շրջանում չորանում են և շեն հասնում Քուռին: Ադրբեջանի և Վրաստանի սահմանագլխին ձախ կողմից Քուռի մեջ է թափվում նրա ամենաերկար և ջրառատ վտակը՝ Ալազանը իր Իորա վտակով:

Փոքր Կովկասից դեպի Քուռ հոսող լեռնային փրփրալից գետերն ավելի բազմաթիվ են: Քուռի հոսանքին համընթաց թվարկենք նրանցից մի քանիսը. Քցիա (Խրամի) սկսվում է Ծալկայից (Վրացական ՍՍՌ) և, իր հերթին մի քանի վտակներ (Բոնիսի

1 Գորի քաղաքում է ծնվել ընկեր Ստալինը:

գետ, Մաշավերա) ընդունելուց հետո, թափվում է Քուռի մեջ: Նախքան Քուռի մեջ թափվելը Քցիան իր մեջ է ընդունում նաև Դեբեդ գետը: Դեբեդը կազմվում է Չորագետ (Каменка) և Փամբակի գետերից: Չորագետն սկսվում է Լոռվա հարթավայրի վրա երկու ակունքներով: Մի որոշ տեղ հանդիստ դալարումներով հոսելուց հետո դուրս է գալիս Կարակալայի դաշտի (Տաշրատափ) վրայից և մտնում նեղ ու գառիվայր ձորը:

Փամբակի գետը Չորագետից ավելի սակավաջուր է: Նա սկիզբ է առնում Ջաջուռի թամբոցի տակից և իր մեջ մի քանի մանր մունր գետակներ ընդունելուց հետո Կիրովական քաղաքից ոչ հեռու թեքվում է դեպի հյուսիս ու միանում Չորագետի հետ: Փամբակի և Չորագետի միախառնվելուց հետո գետն ստանում է Դեբեդ անունը, որն անտառապատ, խոր ձորի միջով հոսելով՝ դուրս է գալիս Քուռի հովիտը, որտեղ Քցիայի հետ միանալուց հետո նրա հետ միասին թափվում է Քուռի մեջ:

Դեբեդից ներքև, Բաբաքարի լեռնալանջերից դեպի Քուռ վազում են Կողբ և Կոթ գյուղերի փոքրիկ գետակները:

Աղստևը (աղբբեջաններեն՝ Աղստաֆա) սկիզբ է առնում Յիրդեստովոյի (Համգալիմանի) լեռնանցքի մոտից և շարունակ հոսում է անտառապատ ձորերով, որ Դիլիջանի մոտ լայնանալով կազմում է մի փոքրիկ հովիտ: Քուռի հետ միանում է Անդրբկովկասյան երկաթուղու Փոլլի կայարանի մոտ:

Աղստևից արևելք հաջորդական կարգով Փոքր Կովկասից սկսվում և Քուռի մեջ են թափվում բազմաթիվ գետեր, որոնցից են՝ Հախում, Տավուշ, Զակամ (Չեզամ-չալը), Շամքոր-չալը, Գյանջա-չալը (Գանձակ)¹, Կյուրակ-չալը և Թարթառը, որը հնում հայտնի էր Տրոու անունով:

Քուռն իր միջին և ստորին հոսանքներում առաջացնում է ճահիճներ, որոնք այժմ մեծ հաջողությամբ շորացվում են: Նա նախքան Կասպից ծով թափվելը միանում է Արաքսի հետ և նրա հետ միասին մտնում ծով: Անհրաժեշտ է նկատել, որ Քուռն ու Արաքսը, հատկապես իրենց գետաբերանների մոտ, շատ հաճախ են փոխում իրենց հուները, այդ պատճառով էլ պատմության

ընթացքում նրանք երբեմն միացած են մտել ծով, իսկ երբեմն էլ՝ առանձին-առանձին:

Արաքսը (հնում՝ Երասխ) մեծ մասամբ հոսում է Հայկական լեռնաշխարհով: Նա սկսվում է Բյուրակն բարձրավանդակի Սրմանց կամ Սերմանց գագաթի տակից, որտեղ հավաքվում են ջրառատ բարձրավանդակի հազարավոր աղբյուր-լճակների ջրերի մեծ մասը: Արևելյան և Արևմտյան Եփրատների ակունքների նման, Արաքսի ակունքն էլ ժողովուրդը դարձրել է պաշտամունքի առարկա, որ երկար դարերի ընթացքում շարունակվել է տեղի բնակչության մեջ մնալ: Բարձրավանդակի վրայի հազարավոր աղբյուր-լճակների ջրերը, նախ, միանալով՝ սկիզբ են տալիս չորս առվակների, իսկ սրանք էլ, Սրմանց գագաթի լանջին միանալով՝ կազմում են Արաքսը: Նա սկզբից որպես մի փոքրիկ գետակ վազում է դեպի արևմուտք և, իր մեջ ընդունելով Բյուրակնի ուրիշ լանջերից իջնող բազմաթիվ վտակներ, թեքվում է դեպի հյուսիս-արևելք ու այդ ուղղությամբ շարունակում իր ընթացքը՝ մինչև Կարաչազի դաշտը (Տուարածատափ): Այստեղ, Արաքսը Կարաչազի դաշտում աչ կողմից իր մեջ Կարա-սու գետն ընդունելուց հետո բռնում է դեպի հյուսիս ուղղություն: Շատ շանցած Փայանթյոքան (Այծպտկունք) գագաթից արևելք ձեղքում է Հայկական Պարր և դուրս գալիս Վերին ու Ստորին Բասենների սահմանը: Վերջիններիս սահմանագլխին ձախ կողմից նրա մեջ է թափվում Դեբեդյնի լեռների տակից սկսվող Հասան-կալա (Մուրց) գետը: Հասան-կալայի գետաբերանից սկսած Արաքսը թեքվում է դեպի արևելք և սրընթաց արագությունը անցնում է, նախ՝ Ստորին Բասենով, ապա՝ Կաղզվանով (Երասխաձոր) և դուրս գալիս Արարատյան դաշտը:

Արարատյան դաշտում հյուսիսից և մասամբ էլ հարավից նրա մեջ թափվում են մի շարք վտակներ: Իրենց ջրառատությամբ և երկարությամբ նշանավոր են հյուսիսից՝ ձախ կողմից թափվող վտակները: Դրանք են.

Ախուրյան՝ սկսվում է Արփա լճից, վազում է, նախ՝ դեպի

¹ Աղբբեջանական ՍՍԻ-ի իր մեծությամբ երկրորդ քաղաքը՝ Կիրովաքաղք, պատմության ընթացքում կրել է մի քանի անուններ՝ Դանձակ, Գյանջա, Ելիզավետապոլ: Գետն էլ նրա հին անվամբ կոչվել է Դանձակի գետ:

¹ Հնում Ախուրյան կոչվում էր Կարա գետն այժմյան Ախուրյան գետի ստորին հոսանքի հետ միասին մինչև գետաբերանը, իսկ Արփա լճից բխող մասը կոչվում էր Մեծամորի գետ: Վերջինս թյուրքերը անվանում էին Արփաչայ, որն այժմ գործածությունից հանված է, և մայր գետը, որ հաշվվում է Արփա լճից սկիզբ առնողը, կոչվում է Ախուրյան:

արևելք, ապա՝ թեքվում է դեպի հարավ և, կտրելով Բազումի ու Շիրակի լեռնաշխին սիստեմներին պատկանող լավաշին շերտերը, իջնում է կենդանական մոտ Շիրակի դաշտը: Շիրակի հարավաշին մասում, Աղին կայարանի մոտ, Ախուրջանն, աջ կողմից բնդունելով իրենից ավելի ջրառատ և մոտ 50 կմ-ով ավելի երկար Կարսա գետը, շատ շանցած միանում է Արաքսին, ավելի քան 400 մ բարձրություն ունեցող ժայռերի տակ:

Սև ջուր—հնում կոչվում էր Մեծամորի գետ: Սկսվում է Այդրը լճից և նրա շրջակայքում բխող աղբյուրներից: Իր միջին հոսանքում ընթանում է գրեթե Արաքսին զուգահեռ և գետախառնորդին մոտ 15 կմ չհասած, ձախ կողմից ընդունում է Քասաղ գետը:

Արտաշատ մայրաքաղաքի դիրքի վերաբերյալ Մովսես Խորենացու հաղորդած մի վկայությունից երևում է, որ հնում Սև ջուրը (Մեծամոր) Արաքսին զուգահեռ գետի արևելք հոսելիս է եղել ավելի հեռու մինչև այժմյան Արտաշատի շրջանի Յուվա գյուղը¹: Հետևապես, այդ ժամանակներում մինչև Արաքսին միանալը նրա (Սև ջրի) մեջ էին թափվում, Քասաղից բացի, նաև Հրազդանը (Զանգուն) և Ազատ գետը (Գառնի):

Արարատյան դաշտում անկայուն է եղել նաև Արաքսի հունը: Գարերի ընթացքում նա մի քանի անգամ փոփոխվել է²: Այժմ էլ Հոկտեմբերյանի դաշտում Արաքսից հյուսիս պարզ կերպով երևվում է նրա հին հուններից մեկը, որը տեղացիներն անվանում են «Չոր Արաքս»: Նրա հունի անկայունության շնորհիվ էր, որ Հոկ-

¹ Մովսես Խորենացին Արտաշատի դիրքի մասին գրում է. «Արտաշատը գնում է այն տեղը, որտեղ Երասխը և Մեծամորը խառնվում են, և այնտեղ բոլորովին հավանելով, քաղաք է շինում և իր անունով կոչում է Արտաշատ» («Հայոց պատմություն», թարգմանություն Ստ. Մալխասյանի, Երևան, 1940, գիրք երկրորդ, էջ 117): Այստեղից պարզ երևում է, որ Արտաշատը եղել է Արաքսի (Երասխ) և Մեծամորի (Սև ջուր) խառնարանում: Այժմ հայոց վարչական մայրաքաղաքի՝ Արտաշատի ավերակները գտնվում են Ազատ (Գառնի) և Արաքս գետերի խառնարանում, Արտաշատի շրջանի Յուվա գյուղի մոտ: Բնականաբար քաղաքը (Արտաշատ) չի կարող իր տեղը փոխել, ուստի Սև ջուրն է, որ փոխելով իր հունն, այժմ ավելի արևմուտքում է թափվում Արաքսի մեջ:

² Այդպիսի մի փոփոխության մասին հիշատակում է Խորենացին (տես նույնը, էջ 109):

տեմբերյանում (Արագածոտն) և Զանգիբասարում Արաքսի վրա կառուցած կամուրջները երկար չեն դիմանում: Հենց այդ է պատճառը, որ հոտմեական բանաստեղծության մեջ (Վիրգիլիոսի մոտ, 70—19 թթ. մ. թ. ա.) դեպի Հոտմի ստրկացնող լուծն ունեցած հայ ժողովրդի հերոսական պայքարը արտահայտված է իր կամուրջները քանդող Արաքսին նվիրված արտահայտությամբ՝ «Կամուրջ չհանդուրժող Արաքս»:

Հաջորդ վտակը, որ Արարատյան դաշտում ձախ կողմից թափվում է Արաքսի մեջ, Հրազդանն է (Զանգուն): Նա սկսվում է Սևանա լճից և մինչև Երևան ունի մեծ անկում: Իջնելով մեկ աստիճանից մյուսը՝ Հրազդանը հարմարություն է ընձեռում սանդուղքաձև դասավորված էլեկտրակայանների կառուցման համար:

Արաքսի ձախակողմյան վտակներից են նաև Ազատ (Գառնի) գետը, Վեղին, Արփա գետը, Նախիջևան-չայը (հնում՝ սովորաբար գործածական էր «Նախձավան» ձևը), Ալընջա-չայը (Երնջակ գետ), Ողջի գետը (Կապանի գետ), Որոտան գետը, որն իր ստորին հոսանքում կոչվում է Բարգուշատի գետ (հնում՝ Բարկուշատ) և որն աջ կողմից թափվում է Հագար-չայ գետի (Աղավնո գետ) մեջ, ապա նրա հետ միասին միանում Արաքսին: Ազատ գետի և Արաքսի խառնարանում գտնվում էր Արտաշատ մայրաքաղաքը, որն Արաքսի աջ ափի հետ կապվում էր նրա վրա կառուցված Տափերական կոչվող կամուրջով:

Հայկական լեռնաշխարհում Արաքսի ունեցած աջակողմյան վտակներից նշանավոր են Բալըղ-գյուլ (Գալլատու) լճից սկսվող Զանգիմարը (Գեղին գետ) և Կարմիր գետը, որն իր վերին հոսանքում կոչվում է Կոտուրի գետ (հնում՝ Կոտոր):

Արաքսի երկարությունը 913 կմ է: Նրա ավազանը հազմում է Հայկական լեռնաշխարհի գրեթե կեսը: Խիստ տղմուտ է: Իր տեղափոխած տիղմի քանակությամբ աշխարհում բոնում է երկրորդ տեղը՝ առաջին տեղը զիջելով Նեղոսին:

Հայկական լեռնաշխարհի գետերը լեռնաշխին բնույթ ունեն. նրանք՝ արագընթաց են, փոփոխլից և ունեն հսկայական քանակությամբ էներգիա: Նրանց անկման ուժը հին և միջին դարերում օգտագործվել է շատ չնչին չափով՝ ջրաղացներ գործի դնելու համար: Մեր օրերում այդ անսպառ գետային էներգիան լայն

չափերով ի սպաս է դրված ժողովրդական տնտեսությունը Հայկական լեռնաշխարհի այն մասերում, որոնք մտնում են ՍՍՌՄ-ի մեջ: Նրանց էներգիայի բազայի վրա Վրացական, Հայկական և Արբեհջանական Սովետական Սոցիալիստական Ռեսպուբլիկաններում կառուցվել են և շարունակվում են կառուցվել բազմաթիվ խոշոր և մանր հիդրոէլեկտրակայաններ, որոնք անխափան կերպով էֆան էլեկտրաէներգիա են մատակարարում սոցիալիստական հզոր արդյունաբերությունը և ծաղկած գյուղատնտեսությունը: ՀԿ(բ)Պ ԿԿ-ի որոշմամբ, Հայկական ՍՍՌ-ի լեռնային գետակների բազայի վրա ռեսպուբլիկայի բոլոր մասերում այժմ կառուցվում են բազմաթիվ մանր (միկրո) հիդրոկայաններ, որոնք պետք է Իլիչի լամպերով լուսավորեն մեր ռեսպուբլիկայի բոլոր գյուղերը: Արդյունաբերական, տրանսպորտային և այլ հիմնարկ-ձեռնարկների օժանդակությամբ արագ տեմպերով իրագործվում է այդ հոյակապ պլանը:

Հայկական լեռնաշխարհի գետերն իրենց մեծ անկման պատճառով նավարկության համար պիտանի չեն (բացառությամբ Եփրատի որոշ մասերի): Նրանք գրեթե պիտանի չեն նաև լաստարկման համար, եթե չհաշվենք պրիմիտիվ լաստարկումները, որոնք կարող են կատարվել մի քանի համեմատաբար մեծ գետերի որոշ մասերում: Եթե նրանք նշանակություն չեն ունեցել և չունեն ջրային ճանապարհների համար, ապա դրան հակառակ մեծ է եղել և է նրանց նշանակությունը ոռոգման գործում: Կլիմայի մասին խոսելիս արդեն տեսանք, որ Հայկական լեռնաշխարհի կլիմայական պայմանները, մանավանդ դաշտավայրային շրջաններում, պահանջում են արհեստական ոռոգում, որը կատարվում է կամ անմիջապես գետերով, կամ թե նրանցից հանված առուներով:

Այնքան մեծ չէ Հայկական լեռնաշխարհի գետերի նշանակությունը ձկնորսության համար, ձիշա է, նրանցից մի քանիսը իրենց մեջ ունեն բավական քանակության ձկներ, բայց նրանց անկարելի է համեմատել Վոլգայի, Դոնի, Հոննոսի, Պոյի և նման այլ գետերի հետ, որոնք հանդիսանում են ձկնորսության համար խոշոր բազաներ:

4. ԲՈՒՄԱԿԱՆՈՒԹՅՈՒՆ ՈՒ ԿԵՆԴԱՆԱԿԱՆ ԱՇԽԱՐՀԸ

Հայկական լեռնաշխարհի կլիմայական պայմանների բազմատեսակությունն իր խոր ազդեցությունն է թողել բուսական աշխարհի վրա, այստեղ ևս առաջ բերելով խիստ բազմազանություն: Բուսականությունն այս լեռնային երկրում ուղղաձիգ գոտիներ է տալիս ըստ ծովի մակերևույթից ունեցած բարձրության:

Ընդհանուր առմամբ Հայկական լեռնաշխարհի հողը բերրի է: Երկիրը նպաստավոր է գյուղատնտեսության երկու կարևորագույն ձյուղերի՝ երգրագործության և անասնապահության համար:

Երկրի ցածրադիր մասերում ծովի մակերևույթից 500—1100 մետր բարձրության վրա գտնվող հարթություններում (Արարատյան դաշտ, Արածանիի հովիտ, Վանի շրջան, Մեղրու և Ղափանի հովիտներ), արհեստական ոռոգման դեպքում, հաշույ կերպով աճում են մերձարևադարձային տեխնիկական այնպիսի կուլտուրաներ, ինչպիսիք են բամբակը, ծխախոտը և այլն: Այս գոտում հացահատիկային կուլտուրաների այլ տեսակների հետ միասին մշակվում է բրինձ: Մեծ տարածում ունի կորիզավոր պտուղների և խաղողի մշակումը: Հնագույն ժամանակներից սկսած Հայաստանը նշանավոր է եղել իր խաղողով, ծիրանով, դեղձով և բազմաթիվ այլ պտուղներով: Հայկական լեռնաշխարհն ունի խաղողի, ծիրանի, դեղձի և այլ պտուղների բազմաթիվ տեսակներ, որոնք իրենց որակով չեն գիշում աշխարհի որևէ այլ երկրի պտուղների տեսակներին: Հին և միջին դարերում պտուղների մի զգալի մասը, գլխավորապես չորացած վիճակում, արտահանվել են զանազան երկրներ: Դժվար է ճշգրիտ որոշել, թե որ ժամանակվանից Հայկական լեռնաշխարհում մարդիկ սկսեցին զբաղվել այգեգործությամբ: Այստեղ այգեգործության պատմությունն սկսում է հնագույն ժամանակներից, և մարդկային հասարակության պատմությանը վերաբերող առաջին իսկ հիշատակություններից ու նյութական կուլտուրայի մնացորդներից երևում է, որ իրոք Հայկական լեռնաշխարհի հնագույն բնակիչները գյուղատնտեսական այլ ձյուղերի հետ միասին զբաղվել են նաև այգեգործությամբ: Ցածրադիր այս գոտում բավականին ընդարձակ տարածություններ են բռնել ճահճապատ տարածությունները:

Մեզ հասած վկայություններով հսկայական ճահիճներ կային Արմավիրի, Վաղարշապատի, Արտաշատի, Մանազկերտի մոտերքը: Ծահիճները տարածում ունեն նաև ավելի բարձրադիր զոնաներում՝ էրզրումի շրջանում, Մուշում, Ալաշկերտում և այլն: Ցածրադիր դաշտավայրային գոտում շոր և շոգ կլիմայի պատճառով հողի մեծագույն մասը արհեստական ոռոգման բացակայության պատճառով պատած է եղել փշաբույսերով և շորասեր այլ բույսերի տեսակներով: Այդ տիպի տարածությունները, որոնք վաղ դարերն էր ծածկվում են գույնզգույն ծաղիկներով, խոտերի թավշով և արագ կերպով շորանալով վեր են ածվում խոտազուրկ անհրապույր տարածությունների, նորից խոտով զարդարվում են աշնանը՝ ծառայելով որպես անասունների ձմեռանոցներ, նման Մուղանի դաշտին, որտեղ ձմեռն ապաստանում են բազմաթիվ քոչվորական ժողովուրդների միլիոնավոր մանր և խոշոր եղջյուրավոր անասուններ ու ձիեր:

Ցածրադիր դաշտավայրային գոտուն հաշորդում է նախալեռնային գոտին, որը ծովի մակերևույթից ունի 1100—1500 մ բարձրություն: Այս գոտու ստորին մասերում մինչև 1300 մ բարձրության վրա ևս տարածվում է խաղողի և կորիզավոր պտուղների մշակույթը, իսկ տանձենին, խնձորենին, սալորենին, բալենին, կեռասենին և բազմաթիվ այլ տեսակները՝ մինչև 1500 մետր բարձրության վրա: Նախալեռնային այս գոտու համար, սակայն, բնորոշ կուլտուրաները հացաբույսերն են՝ ցորեն, տարեկան, դարի, հաճար, կորեկ և այլն: Հացահատիկներով առանձնապես աչքի են ընկնում Մուշի, Ալաշկերտի և Շիրակի դաշտերը, ինչպես և մի քանի այլ գետահովիտներ, որոնք ղեռ վաղ շրջանից ստացել են հացի շտեմարանների համբավ: Հայկական լեռնաշխարհն իր հարևան Իրանական սարահարթի և Մերձավոր Արևելքի մի քանի այլ երկրների հետ միասին հանդիսանում է վայրի ցորենների նախահայրենիքը:

Ընդհանուր առմամբ նախալեռնային այս գոտին Հայկական լեռնաշխարհում մյուս գոտիների համեմատությամբ ունի ամենից մեծ տարածությունը:

Նախալեռնայինից վերև տարածվում է լեռնային գոտին, ծովի մակերևույթից ունենալով 1500—2500 մ բարձրություն: Նրա ստորին շերտում մինչև 1900 և նույնիսկ 2000 մ բարձրության

վրա, գլխավորապես լեռնադաշտերում, դեռևս տարածվում են հացահատիկները, միայն այն տարբերությամբ, որ այստեղ ցորենը հաշոյ չի աճում և քիչ տարածում ունի, իսկ դրա փոխարենն ավելի մեծ տեղ են զբաղում դարին ու տարեկանը: Հացահատիկների ցանքերը լեռնային այդ գոտում երբեմն վնասվում են վաղահաս ցրտերից: Պակաս վտանգավոր չէ նաև կարկուտը, որը երբեմն տեղում է լեռնային որոշ շրջաններում:

Լեռնային գոտու բարձր շերտերում 1900—2000 մետրից վեր տարածվում են ալպյան մարգագետինները, որոնք բնում են ընդարձակ տարածություններ: Ալպյան մարգագետիններով առանձնապես հարուստ են Բյուրակնյան, Կեչուտի կամ Խոնավ, Սրղուզի, Սևանի, Գեղամա և Զանգեզուրի լեռների բարձրադիր լանջերը: Այդ արոտավայրերը և նրանցից ցած տարածվող լայնածավալ խոտհարքները հանդիսանում են կերի բնական բազա անասնապահության զարգացման համար: Ամառային եղանակներին իրենց հոտերով և նախիրներով Հայկական լեռնաշխարհի Ալպյան գոտին էին բարձրանում ոչ միայն տեղացի անասնապահները, այլև հարևան և նույնիսկ հեռավոր վայրերի անասնապահությամբ զբաղվող բնակիչները՝ հատկապես Մուղանի և Իրանական Ադրբեջանի կողմերից:

Անտառների տեսակետից ընդհանուր առմամբ աղբատ է Հայկական լեռնաշխարհը: Նրա կենտրոնական մասերը, եթե չհաշվենք լեռնային շրջաններում տեղ-տեղ երևացող առանձին պուրակները, գրեթե անտառազուրկ են: Անտառները մեծ տարածություն են զբաղում նրա հյուսիսային և հարավ-արևմտյան մասերում: Թանձրախիտ անտառների ընդարձակ տարածությունները հատուկ են հատկապես հյուսիսային ծայրամասային նահանգներին: Այդ տեսակետից հայտնի են եղել մանավանդ Արցախ, Գուգարք, Տայք նահանգները, ինչպես նաև Սյունիքի որոշ մասերը: Եղիշեն հիշադրակում է Արցախի անտառների մասին՝ «Թանձրախիտ մայրիք»¹, Մովսես Խորենացին, նկատի ունենալով Տայքի անտառապատությունը, նրա բնությունը բնորոշում է հետևյալ խոսքերով՝ «...Գիշին մառախլապատ տեղիք մայրեաց»²:

¹ Եղիշե վարդապետ, Վասն Վարդանայ և հայոց պատերազմին, Վենետիկ, 1842, էջ 221:

² Պատմութիւն հայոց, գիրք Բ. գլ. 2:

Անտառները մեծ տարածություններ են բռնում նաև Հայկական լեռնաշխարհի հարավ-արևմտյան և հարավային մասերում — հատկապես Դերսիմում (հնում՝ Մոփք) և Ռշտունիքում:

Նշվածներից բացի անտառը բավականին մեծ տարածություն է գրավում Կարսա գետի վերնագավառում՝ Սարիղամիշի շրջակայքում: Սրա ծառատեսակները մեծ մասամբ խեժատու են:

Հայկական լեռնաշխարհի մյուս շրջաններում ցրված են առանձին փոքր պուրակներ, որոնք ունեն միայն տեղական նշանակություն: Մեզ հասած հիշատակություններից պարզ երևում է, որ հնում Հայկական լեռնաշխարհում անտառները շատ ավելի լայն տարածություն են գրավել, քան այժմ: Անտառային տարածությունները կրճատվել են մարդկանց գործունեության հետևանքով:

Հայկական լեռնաշխարհի անտառների ծառատեսակների մեծ մասը լայնատերև է: Անտառներում առանձնապես տարածված են հետևյալ ծառատեսակները. կաղնի, հաճարի, բոխի, թխկի, հացենի, կեչի: Զանգեզուրի, Լոռու և Ղարաբաղի անտառներում տարածված են մեծ քանակությամբ վայրի պտղատու ծառեր և թփեր (առավելապես տանձ, խնձոր, սալոր, մոշ, մոռ): Որոշ շրջաններում (Մեղրի, Ղափան, Վանա լճի ավազանը և այլն) անտառային պուրակներ են կազմում ընկուզենիները, որոնց պտուղները չորացած վիճակում մյուս մրգերի հետ միասին հանդիսացել են արտահանման նյութ: Բայց ամենից կարևորը նրանց փայտանյութն է. ընկուզենու փայտը, լինելով կահարատու համար ամենից որակյալ փայտանյութերից մեկը, մեծ քանակությամբ օգտագործվել է թե՛ տեղական արդյունագործության մեջ և թե՛ արտահանվել է հարևան ու հեռավոր երկրներ:

Մեզ հասած գրավոր և վկայություններից երևում է, որ Հին Հայաստանում տնկվել են մի քանի փոքր պուրակ-անտառներ: Դրանցից համեմատաբար նշանավոր են եղել Արմավիր մայրաքաղաքի մոտ գտնվող սոսիների պուրակը («Սոսյաց անտառ»-ը), Բագարանի շրջանում՝ «Մենդոց անտառը» և Արտաշատ-Դվինի մոտ գտնվող արհեստական անտառը: Վերջինս տնկվել է Խոսրով Բ. Կոտակի օրոք (330—339 թթ.): Խոսրով Կոտակը Արտաշատ մայրաքաղաքի կլիմայական և դիրքային աննպաստ պայմանների

պատճառով՝ արքունական պլաններ է կառուցում նրանից հյուսիս մի բարձրադիր տեղում, որի շուրջը հետագայում ծավալվեց Դվին մայրաքաղաքը: Դրա հետ միասին նրա հրամանով տնկվեց այն ժամանակվա համեմատությամբ բավականին մեծ մի անտառ, որը բաղկացած էր կաղնիներից: Խոսրովի օրոք տնկած այդ անտառը սկսվում էր Գառնի բերդի մոտից, տարածվում էր Ազատ գետի ձորով մինչև Դվինի Տիկնունի ապարանքը, ապա այնտեղից էլ մինչև Արտաշատ և Արաքս: Այդ անտառի առաջին մասը կոչվեց «Տաճար Մայրի», իսկ երկրորդը՝ «Խոսրովակերտ»: Նրանց մեջ պահվում էին զանազան տեսակի բազմաթիվ որսի կենդանիներ՝ թագավորական որսի համար:

Հայկական լեռնաշխարհի բնությունը, ինչպես տեսանք, նպաստավոր է անասնապահության համար: Այնտեղ կան անհրաժեշտ չափով թե խոտհարքներ ու ձմեռային արոտատեղեր և թե ալպյան մարգագետիններ: Ընտանի կենդանիներից տարածված են եղել՝ ոչխարը, այծը, կովը, եզը, ձին, գոմեշը, ջորին, էջը:

Սկզբնաղբյուրների հաղորդած տեղեկություններից երևում է, որ նշված կենդանիներից Հին Հայաստանում ամենից շատ տարածված էին ոչխարները և այծերը:

Հայկական լեռնաշխարհում վայրի կենդանիներից տարածված են եղել՝ աղվեսը, նապաստակը, գայլը, արջը, բորենին, ծայր հարավային մասերում պատահել է առյուծ: Լեռներն ու դաշտերը հարուստ են որսի կենդանիներով և թռչուններով, որոնց մեջ հայտնի են եղել՝ քարայծը, վայրի ոչխարը, այծյամը, եղնիկը, վարազը, կաքավը, բաղը, փայտանը, լորամարգին և այլն:

Հին և միջնադարյան Հայաստանի համար խոշոր եշանակություն ունեցող կենդանական աշխարհի մի փոքր ներկայացուցիչը, միջատի մի փոքրիկ տեսակը, որն ապրում էր Արարատյան դաշտի եղեգնաբույսերի վրա: Այդ միջատից պատրաստում էին լավագույն որակի կարմիր ներկ, որը մեր մատենագրության մեջ հայտնի է «որգան կարմիր» անունով, իսկ արաբական աղ-

1 Արաքսը, որ երկու կողմից շփվում էր Արտաշատի պարիսպներին, այդ ժամանակներում հեռացել էր քաղաքից, և վերջինիս շրջակայքում առաջացել էին մեծ տարածություն գրավող ճահիճներ:

բյուրները, որոնք գրեթե առանց բացառության մեծ գովեստով են խոսում հայկական «սրդան կարմիրի» մասին, այն կոչում են «ալ-կորմզի»: Որդան կարմիր ներկը Հայաստանից արտահանվող ապրանքների մեջ գրավում էր գլխավոր տեղերից մեկը և մեծ հռչակ ուներ Մերձավոր Արևելքի երկրներում:

5. ԲՆԱԿԱՆ ՀԱՐՍՏՈՒԹՅՈՒՆՆԵՐԸ

Իբրև գերազանցորեն լեռնային երկիր՝ Հայկական լեռնաշխարհն աչքի է ընկնում իր բնական հարստություններով: Բնական հարստությունների տեսակետից Հին Հայաստանը ամենից առաջ հայտնի է եղել իր սեղանի աղով: Հայկական լեռնաշխարհի սեղանի աղի երեք հռչակավոր հանքերը՝ Կողբը, Նախիջևանը և Կաղզվանը, որոնք մարդկությանը հայտնի են եղել հնագույն ժամանակներից, մինչև այժմ էլ ոչ միայն շին կորցրել իրենց արժեքը, այլև շարունակում են մնալ, մանավանդ Կողբը, որպես պաշարներով հարուստ աղահանք: Կողբի աղահանքերում վերջերս գտնված քարե գործիքները կենդանի ապացույց են այն բանի, որ Հայկական լեռնաշխարհի բնակիչներն աղահանքերը շահագործման են ենթարկել դեռևս հին քարե դարաշրջանից սկսած: Կողբից, Կաղզվանից և Նախիջևանից բացի, զանազան տեսակի աղեր են տարածված երկրի զանազան մասերում, հատկապես Արևմտյան Եփրատի և Վանա լճի ավազաններում, որոնք, սակայն, ունեցել են դերազանցապես տեղական նշանակություն: Ոչ պակաս նշանավոր է Հայկական լեռնաշխարհը պղնձի ու նրան ուղեկցող արծձի ու ցինկի հանքերով: Պղնձի բազմաթիվ հանքեր տարածված են երկրի զանազան մասերում: Բայց այդ տեսակետից ամենից նշանավորներն էին՝ 1) Գուդարքի Տաշիր գավառը, 2) Այուսիք նահանգի մի քանի գավառները՝ Վայոց ձորը, Բազբը, Չորբը, 3) Միսիտանայի պղնձի հանքերը: Սա գտնվում էր Արարատյան նահանգի Վարաժնունիք գավառի մեջ, իսկ այս վերջինը համապատասխանում է ներկայիս Արարանի և Ախտաշի շրջաններին: Նրա պաշարներն սպառված են: 4) Արևմտյան Տիգրիսի ակունքներում գտնվող Արդանա-մաղան հայտնի պղնձահանքերը, որ մասնում էր Չորրորդ Հայքի մեջ:

Պե՞տք է նշել, որ Սովետական իշխանություն օրոք ձեռնարկված երկրաբանական մեծ հետազոտությունների շնորհիվ, որ

շարունակվում է ավելի մեծ թափով, Հայկական ՍՍՌ-ում հայտնաբերվեցին նորանոր հանքեր, որոնք դարձել են կայուն բազա Սովետական Հայաստանի ծաղկած արդյունաբերության համար:

Երկաթը, որի գործածությունը Հայկական լեռնաշխարհի բնակիչներին դարձյալ հայտնի է եղել հնագույն ժամանակներից, ավելի հաճախակի է հանդիպում և մեծ չափերով է տարածված, քան պղնձը: 7-րդ դարին պատկանող «Մշխարհացոյց»-ի մեջ հիշատակվում է, որ երկաթով հարուստ էին Աղձնիք (Արևմտյան Տիգրիսի հովտում) և Տուրուբերան (Միջին Արածանիի ավազանում և Արաքսի ծայր վերնագավառում) նահանգները: Առանձնապես նշանավոր էին Աղձնիք և Վասպուրական նահանգների սահմանագլխին (Վանա լճի հարավային ափին) գտնվող «երկաթահատ» կամ «երկաթահանք» կոչվող հանքերը՝ Ընծաքիարս լեռան մոտ, այստեղ արդյունահանվում էր նաև կապար, որի պատճառով էլ հանքավայրը հաճախ կոչվում էր նաև «կապարահատ»:

Նավթ դարձյալ հիշատակվում է Աղձնիք և Տուրուբերան նահանգներում: Նավթային ավազաններ կան նաև Վանից հարավ, Բերկրի քաղաքի շրջանում (Վանա լճի հյուսիս-արևելյան ափերին) և Էրզրումում:

Ներկայումս ամերիկյան մոնոպոլիստներն Արարիայի և Մերձավոր Արևելքի մի քանի այլ նավթային ավազանների գիշտիչ շահագործման հետ միասին հետազոտական աշխատանքներ են տանում Արևմտյան Հայաստանում՝ Արածանիի և Արևմտյան Եփրատի (Կարա-սուր) ավազաններում՝ նոր նավթահանքեր հայտնաբերելու և իրենց իմպերիալիստական նպատակների համար շահագործելու տենչանքով: Նրանք լատանձնապես հետախուզական ուժեղ աշխատանք են կատարում Էրզրումի (Կարին) շրջանում:

Քարածխով առանձնապես աչքի են ընկնում Արևմտյան Տիգրիսի և Արևմտյան Եփրատի ավազանները:

Ազնիվ մետաղներից Հայաստանում հիշատակվում են ոսկու և արծաթի հանքերի մասին: Արծաթի հայտնի հանքավայրը գտնվել է Հայաստանի հյուսիս-արևմտյան մասում՝ ներկայիս Գյումրու շրջանում, Խարշատ գետի ափին, իսկ ոսկու հանքերը և ոսկեքեր հողեր հիշատակվում են Հայաստանի չորս մասերում՝

Սպեր գավառում, որը գտնվում էր Ճորոխ գետի վրա (համապատասխանում է ներկայիս Իսպիրի շրջանին), Արարատյան դաշտում, Չորրորդ Հայք նահանգի Պաղնատուն գավառում (Խարբերդից հյուսիս-արևելք՝ Քղի գետի ավազանում) և Հայկական Տավրոսի Վանա լճից հարավ տարածվող հատվածում: Դրանցից առանձնապես հռչակված է եղել Սպերի ոսկու հանքերը: Ալեքսանդր Մակեդոնացին (336—323 թթ. մ. թ. ա.), ինչպես վկայում է Ստրաբոնը, Սպերի ոսկու հանքերը տիրելու համար Մենոն զորավարի հրամանատարությունում մի զորաբաժին է ուղարկում այդ կողմերը, որը սակայն հաջողություն չի ունենում և խեղդամահ է արվում տեղացիների կողմից¹:

Ոսկին և արծաթը որպես ուղեկցող մետաղներ հանդես են գալիս նաև պղնձի և գունավոր մետաղների գրեթե բոլոր հանքերում:

Հայկական լեռնաշխարհի տարբեր մասերում, հատկապես հրաբխային շրջաններում և գունավոր մետաղների հանքավայրերում, տարածված է մեծ քանակությամբ ծծումբ:

Նշվածներով, իհարկե, չեն սահմանափակվում Հայկական լեռնաշխարհի հանքային հարստությունները: Կան բազմաթիվ այլ հանքային հարստություններ՝ տորֆ, գաննիկ, խրոմիտ և այլն: Բնական մյուս հարստություններից են շինանյութերը և հանքային ջրերը: Շինանյութերի տեսակետից Հայկական լեռնաշխարհը շատ հարուստ է: Ավազը, կավը և կրաքարերը տարածված են համարյա ամենուրեք: Կան տարբեր տեսակի և գույնի մարմարներ (Նրևանի մոտ, Արգաքանում, Արտաշատի շրջանում), որոնք իրենց որակով աշխարհում լավագույն մարմարների թվին են պատկանում: Հրաբխային բազմաթիվ վայրերում մեծ չափերով տարածված են բազմատեսակ տուֆեր: Նրևանի և Լենինականի շրջակայքում տարածվում են տուֆերի անսպառ շերտեր: Տուֆերի մեջ ամենից հայտնին Արթիկի վարդագույն տուֆն է, որը ներկայումս մեր ռեսպուբլիկայի պահանջները բավարարելուց բացի, մեծ չափերով ուղարկվում է նաև Սովետական Միության զանազան քաղաքների և արդյունաբերական այլ կենտրոնների շինարարության համար: Պակաս տարածում չունեն նաև գրանիտը,

բազալտը, գիպսը: Պեմզայի հարուստ պաշարներ կան այժմյան Աղինի շրջանում (Անի պեմզայի հանքերը): Շինանյութերի մեջ են մտնում նաև փայտանյութերը, որոնց մասին նշեցինք իր տեղում: Նշված շինանյութերի բարձր որակը և առատությունը, բնականաբար, նպաստել է Հայկական լեռնաշխարհի բնակիչների շինարարական արվեստի զարգացմանը, մի արվեստ, որի կոթողներն անգամ այսօր էլ չեն կորցրել իրենց հմայքը:

Հրաբուխների տարածվածության շնորհիվ Հայկական լեռնաշխարհի գրեթե բոլոր կողմերում բխում են բազմատեսակ և բազմաթիվ հանքային տաք և սառն աղբյուրներ: Նրանք հիմնականում ունեն ածխածնաթթվային, երկաթային, ծծմբային և ածխածնաթթվա-ալկալիական բաղադրություն: Հրազդան (Ջանգու) գետի ավազանում բխում են ածխածնաթթու-աղային մի շարք հորդ աղբյուրներ, որոնց մեջ պատմական շատ հին ժամանակներից ի վեր իր բուժիչ հատկություններով հայտնի է եղել Արգնիի հանքային ջուրը, որի բխման վայրում ներկայումս կառուցված է Հայկական ՍՍՌ-ի հայտնի կուրորտներից մեկը:

Ծծմբային տաք աղբյուրներից հայտնի են՝ Դիաղինի շրջանի (հնում «Վարշակի ջերմուկ») և Զերմուկի (Հայոց ձորում) ջրառատ աղբյուրները: Դիլիջանի, Կիրովականի անտառապատ ձորերում ցրված են բազմաթիվ նվազ և հորդաբուխ ածխածնաթթվա-ալկալիական աղբյուրներ: Հանքային ջրերով հարուստ են նաև Արևմտյան Սփրատի հովիտը, Ջանգեղուրը և մի շարք այլ շրջաններ, որտեղ նույնպես տարածված են հրաբուխներ:

Եզրակացություն: Հայկական լեռնաշխարհը հարուստ է մետաղային (գլխավորապես գունավոր) և ոչ մետաղային օգտակար հանածոներով, որակյալ բազմատեսակ շինանյութերով ու բազմապիսի հանքային ջրերով: Բնական այդ հարստությունները, անշուշտ, կարևոր նշանակություն են ունեցել Հին Հայաստանի արհեստների, արդյունադործության և ներքին ու արտաքին առևտրի զարգացման համար:

ԳԼՈՒԽ ԵՐԿՐՈՐԳ

Հին ՀԱՅԱՍՏԱՆԻ ԳԼԽԱՎՈՐ ԺԱՆԱՊԱՐՀՆԵՐԸ ԵՎ ՆՐԱՆՑ
ՔԱՂԱՔԱԿԱՆ ՈՒ ՏՆՏԵՍԱԿԱՆ ՆՇԱՆԱԿՈՒԹՅՈՒՆԸ

Հայկական բարձրավանդակը ներքին և արտաքին հազորակցության առումով բավական կղզիացած դիրք ունի: Նրա հյուսիս-

¹ Տես Հ. Մանանդյան, Բնական տեսություն հայ ժողովրդի պատմության, հ. Ա. Նրևան, 1944, էջ 91—92:

արևմտյան և հյուսիս-արևելյան սահմանները մոտենում են Սև ու Կասպից ծովերին, նույնիսկ Հայկական պետության քաղաքական սահմանները Արտաշեսյան և Արշակունյան հարստությունների ժամանակ հասնում էին Կասպից ծովին, բայց այնուամենայնիվ Հայաստանը մնում է որպես զերազանցորեն ցամաքային երկիր:

Արտաշեսյանների և Արշակունիների թագավորության շրջանում Հայկական պետության մեջ մտնող ծայրագավառները (Փայտակարան, Տաշք և այլն), որոնք մոտ էին Կասպից ու Սև ծովերին, հաճախակի դուրս էին գալիս Հայկական պետության շրջանակներից և, տնտեսական, առևտրական ու կուլտուրական տեսակետից լինելով համեմատաբար թույլ դարգացած, շատ թե քիչ ուժեղ ազդեցություն չէին կարող թողնել երկրի քաղաքացիներին:

Երկրի ներսում ևս պակասում էին մեծ նշանակություն ունեցող ջրային ճանապարհները: Ծիշտ է, Հայկական բարձրավանդակը ջրառատ երկիր է, բայց ունի լեռնային ուղիք: Հայկական լեռնաշխարհի լճերի և գետերի մասին խոսելիս տեսանք, որ նրանք չեն կարող ծառայել իբրև առաջնակարգ ջրային ճանապարհներ: Նրանցից մի մասի վրա, իհարկե, նավարկություն կատարվել է, բայց դա ունեցել է շատ սահմանափակ նշանակություն. այնտեղ կատարվել է միայն տեղական հաղորդակցություն մոտիկ ափերի միջև: Եփրատի վրա, որ երկրի միջով հոսող գետերից ամենախոշորն է, նավարկություն կատարվել է միայն այն տեղերում, որտեղ նա հոսում է հովիտներով և դաշտերով: Տեղաբնիկ հնագույն բնակիչների կողմից գործածվող լաստերը, որ շինվում էին ուղղրած տների վրա, կարողանում էին գնալ միայն գետի հոսանքին համընթաց ուղղությամբ:

Այսպիսով, Հայաստանի նման երկրի համար առաջնակարգ նշանակություն ունեցող ճանապարհները ցամաքային ճանապարհներն էին, իսկ նրանց ուղղությունները և հարմար լինելն էլ կախված էր տվյալ շրջանի ուղիքի ու տեղական այլ պայմանների հարմարություններից: Այն շրջաններում, որտեղ ուղիքը լեռնային է, ճանապարհները գծվարամատչելի էին և փոխադրական ամենալավ միջոցն այդպիսի վայրերում հանդիսանում էին

բեռնակիր անասունները՝ ձին, ջորին, էջը: Ավելի տափարակ վայրերում՝ սարահարթերում և դաշտերում, ինչպես և գետերի լայն ու խոր ձորերում, ճանապարհներն այնքան հարմար էին, որ նրանցով անցնում էին անիվավոր փոխադրական միջոցները: Սակայն այդպիսի տափարակ տարածություններն ու հարմար գետահովիտները Հայկական լեռնաշխարհում սահմանափակ տարածություն ունեն և, գրեթե առանց բացառության, կտրատված են լեռնային բարձրություններով: Այնպես որ դուրս դաշտային բնույթ ունեցող ճանապարհները բացակայում էին երկրի մեծագույն մասերում, իսկ մյուս փոքր մասով անցնող դաշտային ճանապարհներն էլ մի սարահարթից, դաշտավայրից կամ գետահովտից մյուսն անցնելու համար հանդիպում էին լեռնային բարձր շղթաների, անցնելով վերջիններիս համեմատաբար հարմար անցքերով—լեռնացքներով: Հայկական լեռնաշխարհի լեռնանցքները ունեն մոտ 1200—2000 մ բարձրություն (ծովի մակերևույթից), ձմեռը ծածկվում են խոր ձյունով և նրանց մեծագույն մասը այդ եղանակներին չառնում է անանցանելի՝ բառիս իսկական իմաստով: Հայկական լեռնաշխարհում համարյա չեն եղել այնպիսի ճանապարհներ, որոնց վրա նման բնույթի արգելակներ ու դժվարություններ չլինեն: Այսպես, Պարսկաստանից դեպի Տրանսլիզոն տանող ամրանցիկ մեծ ճանապարհն անցնում էր Տրանսլիզոնի և Բայբերդի միջև գտնվող մի լեռնանցքով, որի բարձրությունը հասնում է մոտ 1900 մ: Ակն քաղաքի մոտ բավականին բարձրադիր լեռնանցքով էր անցնում Կարինից (երգբրում) Մալաթիա տանող մեծ ճանապարհը: Սուլայիսի արգելակներով էին անցնում նաև Արաքսի հովտից Բայազետի վրայով դեպի Վան, Բաղեշ, Մուշի դաշտից դեպի Խարբերդ, ապա Կարին—Կարս կարևոր ճանապարհները: Այդ ճանապարհները տեղ-տեղ անցնում են դաշտերով և հովիտներով, տեղ-տեղ էլ զրգվարանցանելի լեռնային շրջաններով և բարձրադիր սարահարթներով:

Հայկական լեռնաշխարհի մի զգալի մասն էլ՝ Արցախ, Սյունիք, Գուգարք, Սասուն, Մոկր, Չորբորդ Հայքի որոշ մասերը և այլն՝ գրեթե դուրս են եղել հարմար ճանապարհներից: Հաղորդակցության ճանապարհներն այդ լեռնային երկրներում եղել են դժվարավորապես նեղ ու փոքրիկ լեռնային կամաններ:

Սակայն, չնայած Հայկական լեոնաշխարհը հաղորդակցութեան համար ունի այդպիսի մեծ դժվարութիւններ, արգելքներ ու որոշ անհարմարութիւններ, այնուամենայնիւ, նա իր աշխարհագրական դիրքի շնորհիւ հնազույն ժամանակներից ի վեր հանդիսացել է կարևոր ճանապարհը, կապող օղակը և կամուրջը Հնդկաստանի ու Պարսկաստանի և Սև ու Միջերկրական ծովերի, ինչպես նաև Միջագետքի և Սև ու Կասպից ծովերի միջև: Նշված երկրների միջև առևտուրն ու ապրանքափոխանակութիւնը կատարվել է գլխավորապես Հայաստանի վրայով: Հայաստանի մասնակցութիւնը միջազգային առևտրին շունքն պատկերում էր սահմանափակվում առևտրական կարավանների սպասարկումով: Նա իր հերթին համաշխարհային շուկաներն էր հանում բաղմատեսակ ապրանքներ՝ ցորեն, ձի, ուշխար, միս, ձուկ, չորացրած մրգեր, դինի, բուրդ, բամբակ, ներկեր, մետաղներ, արհեստավորական զանազան արտադրանքներ՝ մահուդ, գորգեր, զանազան գործվածքներ, պերճանքի առարկաներ և այլն: Այս հանգամանքը, բնականաբար, խոշոր չափով դրական ազդեցութիւն էր թողնում տնտեսութեան զարգացման վրա, նպաստելով քաղաքների զարգացման ու աճման:

Մեծ էր նաև Հայկական լեոնաշխարհի ստրատեգիական-քաղաքական նշանակութիւնը: Նա մի բնական խոշոր միջնաբերդ է, որն իշխող դիրք ունի Մերձավոր Արևելքի նկատմամբ: Ոչ ոք չէր կարող ապահով կերպով տիրել Միջագետքը, Պարսից ծոցը, Սևրիան, Փոքր Ասիան՝ առանց նախօրոք Հայկական լեոնաշխարհում ամրանալու: Արածանիի և Էրզրումի հովիտներին տիրելուց հետո, չափազանց դյուրին է նաև Միջերկրական ծովի կիլիկյան ափերի նվաճումը: Գլխավորապես Հայկական լեոնաշխարհի ունեցած ստրատեգիական-քաղաքական նշանակութեան պատճառով էր, որ նա գրեթե ամբողջ պատմութեան ընթացքում դարձել էր կովածաղիկ աշխարհակալ պետութիւնների միջև: Մի հանգամանք, որը շատ խիստ բացասական ազդեցութիւն էր ունենում նրա քաղաքական անկախութեան և տնտեսութեան զարգացման վրա:

Ամենանշանավոր ճանապարհն այն ճանապարհն էր, որ գալիս էր Միջին Ասիայի կողմերից և Հայկական լեոնաշխարհի վրայով դիմում դեպի Սև ու Միջերկրական ծովերի ափերը: Մի-

ջին Ասիայից և Կենտրոնական Ասիայից դեպի Հայաստան եկող երկու ճանապարհ կար: Նրանցից մեկը դուրս գալով Խորասանից անցնում էր Կասպից ծովի հարավային և արևմտյան ափերով, այս, Գիլան և Մազանդարան նահանգների վրայով հասնում էր Արաքսի հովիտը: Սակայն այս ճանապարհը ոչ այնքան բարեկարգ էր և բազմաթիւ լեռների և ճահիճների պատճառով, որոնք ընկած էին նրա տարբեր հատվածներում, այնքան բանուկ չէր: Մյուս ճանապարհը, որը դարձյալ դուրս էր գալիս Խորասանի հողակավոր Հերաթ քաղաքից, անցնում էր Շահ-նուդով, Թեհրանցով և Թավրիզով ու դուրս գալիս Արաքսի հովիտը: Վերջին ճանապարհն ավելի երկար էր, քան առաջինը, սակայն նա հաղորդակցութեան համար ավելի հարմար և հանգիստ էր: Հենց այդ պատճառով է, որ հնազույն ժամանակներից պատճ նա ավելի բանուկ էր և հայտնի: Այս ճանապարհով էին գլխավորապես կապվում իրար հետ Արևելքն ու Արևմուտքը. նա համաշխարհային առևտրի կարևոր ճանապարհն էր: Հերաթում նրանից մի ուրիշ ճանապարհ բաժանվելով՝ Ղանդահարի նահանգով դիմում էր դեպի Հնդկաստան:

Հերաթից դուրս եկող այդ ճանապարհը դեպի արևմուտք անցնելով կանգ էր առնում Այրարատյան նահանգում, Մասիսի ստորոտների մոտ, որտեղ նա միանում էր Սև ծովից եկող ճանապարհներին: Իրենց հերթին դեպի Սև ծով էին գալիս Եվրոպայի զանազան մասերից Դանուբի, Դնեստրի, Դնեպրի և Դոնի ջրային ճանապարհները:

Մի ուրիշ մեծ ճանապարհ Միջերկրական ծովի ափերից գալիս էր նույն Մասիսի ստորոտները և միանում Արևելքից եկող նշված ուղուն: Միջերկրական ծովի ափերից եկող այդ ճանապարհը փյունիկեցիների առևտրական ճանապարհն էր, որը դուրս էր գալիս Տյուրոսից և, կտրելով Սիրիայի անապատը, հասնում էր Եփրատ գետին: Այստեղ նա բաժանվում էր երկու ճյուղի, նրանցից մեկը գնում էր դեպի հարավ Բաբելոն, իսկ մյուսը՝ դեպի հյուսիս, Արածանիի և Արաքսի հովիտներով դեպի Կասպից ծովը: Հենց այդ գծով էր Բաբելոնը կապվում հյուսիսային երկրների հետ: Նույն այդ ճանապարհն հարավում միանում էր Եփրատու գնացող գծի հետ:

Հնդկաստանի և Պարսկաստանի ապրանքները Եվրոպան

ստանում էր այն ճանապարհով, որն անցնում էր Հայաստանի վրայով և կանգ առնում Սև Մովի ափին գտնվող այն ժամանակներում մեծ հռչակ ձեռք բերած Տրապիզոն նավահանգրստային քաղաքում: Վերջինս Եվրոպային, մանավանդ միջին դարերում, հայտնի էր մնում «մետաքսի ճանապարհ» անունով:

Առաջավոր Ասիայի տնտեսական ու քաղաքական կյանքի զարգացման հետ միասին զնալով դարգանում և բազմանում էին նաև համաշխարհային նշանակություն ունեցող ճանապարհները, որոնք առևտրական ու այլ տնտեսական կապերի հետ միասին ունեին նաև վարչական, քաղաքական ու ռազմական նշանակություն: Այսպես, Արեմենյան հարստության հիմնադրումից շատ չանցած (550 թ. մ. թ. ա.) Պարսկաստանը դարձավ աշխարհակալ մեծ տիրություն: Եվ Դարեհ Ա-ի ժամանակ (522—484 թթ.) արդեն պարսկական տիրապետության տակ էին գտնվում հին աշխարհի մեծագույն մասը, այդ թվում և Հայաստանը: Իրարից բաժան և թշնամի արևելյան մեծ պետությունների՝ Ասորեստանի, Բաբելոնի, Էլուդիայի¹ և Եգիպտոսի միավորումը, ինչպես նշում է ակադեմիկոս Հ. Մանանդյանը², խոշոր չափով նպաստեց առևտրի և, հետևապես, առևտրական հազորակացության զարգացմանը: Արեմենյանների տիրապետության ժամանակաշրջանում Հնդկաստանի հետ առևտրական հարաբերություններ էին պահպանվում թե ծովով և թե ցամաքով: Արեմենյան Դարեհ Ա-ն, զրամական ռեֆորմ կատարելուց և զրամների որակն ու կշիռը կանոնավորելուց բացի, միջոցներ ձեռնարկեց ցամաքային հազորակացությունը կանոնավորելու և ճանապարհների անվտանգությունն ապահովելու համար: Աշխարհակալ մեծ պետությունը կառավարելու և նրա հեռավոր ծայրերը կենտրոնի հետ կապելու համար Արեմենյանների տիրապետության ժամանակ բացվեցին դանազան ուղղությամբ ձգվող ճանապարհներ: Այդ ճանապարհներից մեկը, որը ամենից բարեկարգն էր և հայտնին, կառուցվել էր Դարեհ Ա-ի ժամանակ: Նա կոչվում էր «Արբունի ճանապարհ»

կամ «Արբունի պողոտա» և ձգվում էր Պարսից ծոցից հյուսիս գտնվող Շոշ (Սուզա) մայրաքաղաքից մինչև Միջերկրական ծովի ափերը՝ 2500 կմ երկարությամբ: Այդ ճանապարհն իր միջին մասում՝ մոտ 320 կմ երկարությամբ անցնում էր հին Հայաստանի հարավ-արևմտյան մասով: Հայաստանում նա ուներ հարավ-արևելքից դեպի հյուսիս-արևմուտք ուղղություն. կտրելով Տիգրիս և Եփրատ գետերը, Արևմտյան Տիգրիսի հովտով գալիս էր Ամիդ (այժմ՝ Դիարբեքիր), ապա այստեղից, Արդանա-սուլի հովտով ու Մովք լճից արևելք գտնվող լեռնանքներով անցնելով, մտնում էր Խարբեղդի դաշտը, իսկ այստեղից էլ՝ Մեխիտինե (Մալաթիա) ու այլա շարունակում իր ընթացքը դեպի արևմուտք:

Արբունի ճանապարհից մի քանի հյուղեր, դուրս գալով Հայկական լեռնաշխարհով, ձգվում էին դեպի հյուսիս և հյուսիս-արևելք՝ մինչև Կասպ-կոհ (Կովկասյան շղթա) և Կասպից ծովի ափերը, որոնք կազմում էին Արեմենյանների տիրապետության հյուսիսային սահմանը: Ստրատեգիական և քաղաքական մեծ նշանակություն ունեին մանավանդ Մեծ Կովկասի երկու անցքերը՝ Ալանաց դուռը (Դարիալի կիրճը) և Զորապահակը (Գերբենդի անցք): Այդ երկու անցքերն ամենից հարմար ճանապարհներն էին Կովկասյան լեռնաշղթայից հյուսիս ընկած երկրներից դեպի Ազովանից և Հայոց աշխարհներն անցնելու համար: Հյուսիսային ցեղերից պաշտպանվելու համար Գերբենդի դուռը ամրացված էր պարսկական զինվորական ուժով, իսկ ավելի ուշ, երբ Հայաստանը ենթարկված էր Սասանյանների տիրապետությանը (V—VII դդ.), այն պաշտպանվում էր Սասանյան արքունիքի կողմից վարձատրվող սյունեցիներից կազմված ուժով կալազորով:

Առաջավոր Ասիայում Արեմենյանների հաջորդեցին Սելևկյանները: 331 թ. Ալեքսանդր Մակեդոնացին (336—323 թթ. մ. թ. ա.) նիսվեի ավերակների մոտ գտնվող Գալգամեկայի և Արբելայի շրջակայքում վերջնականապես ջախջախեց և ոչնչացրեց Պարսկաստանի ռազմական ուժը, նվաճեց Արեմենյան վերջին թաղավոր Դարեհ Գ-ի աշխարհածավալ պետությունն ու Հնդկաստանի մի մասը, իրեն հայտարարելով մակեդոնական-պարսկական միացյալ պետության ինքնակալ: Մակեդոնական այդ խոշոր պետության մայրաքաղաքը դարձավ Բաբելոնը:

Ալեքսանդր Մակեդոնացու մահից հետո (323 թ. մ. թ. ա.)

¹ Էլուդիական պետությունը սարածվում էր Փոքր Ասիայում: 546 թ. (մ. թ. ա.) Արեմենյան առաջին թագավորը՝ Կլուբոսը, պարտության մատնելով Էլուդիացիներին, գրավեց Փոքր Ասիան մինչև կղզյան ծովը:

² «Քննական տեսության հայ ժողովրդի պատմություն», հ. Ա, էջ 54:

նրա զորավարների մեջ, որոնցից յուրաքանչյուրն ուզում էր ինքը ժառանգել Ալեքսանդրի նվաճած երկրները, ծագեցին երկարատև ու համառ կռիվներ: Այդ երկարամյա կռիվների արդյունքն եղավ այն, որ մակեդոնական զորավարներն իրար մեջ բաժանեցին Ալեքսանդր Մակեդոնացու նվաճած երկրները: Արևելքը բաժին ընկավ Սելևկոս զորավարին, որը 305/304 թվին իրեն հայտարարեց թագավոր: Սելևկոսի հաջորդները, որոնք նրա անվամբ պատմության մեջ հայտնի են Սելևկյաններ անունով, հետզհետե հիմնադիր եղան մի մեծ աշխարհակալ պետության, որը տարածվում էր Հնդկաստանից մինչև Հելլեսպոնտոս, Սելևկոսը տիրել էր գրեթե ամբողջ Առաջավոր Ասիան: Նրա իշխանության տակ էին գտնվում Միջագետքը, Հայաստանը, Կապադովկիան, Պարսկաստանը, Պարթևների երկիրը, Բակտրիան, Արաբական երկրները, Տաբարիստանը, Սոգդիանան, Արախոզիան, Վրկանաց երկիրը և բոլոր հարակից երկրները, մինչև Ինդոս գետը: Ալեքսանդր Մակեդոնացու և նրա հաջորդող Սելևկյանների տիրապետության ժամանակ Առաջավոր Ասիայում սկսվեց տնտեսական զարգացման վերելք: Մի կողմից զարգանում էր հելլենիստական կուլտուրան, որն արդյունք էր հունական և արևելյան կուլտուրաների ձուլման, իսկ մյուս կողմից էլ՝ առևտուրը, արհեստներն ու նրանց հետ կապված տնտեսության այլ ճյուղերը: Դրանց շնորհիվ, բնականաբար, կանոնավորվում և ավելի մեծ մասշտաբների էր հասնում հաղորդակցությունը: Մակեդոնացին և նրա հաջորդները բարեկարգեցին և ապահովեցին Եվրոպայի և Առաջավոր Ասիայի հաղորդակցությունը Միջին Ասիայի և Հնդկաստանի հետ: Նրանց ժամանակն էր, որ առևտուրն իրոք ստացավ համաշխարհային բնույթ: Կարճ ժամանակամիջոցում առևտրական խոշոր կենտրոններ դարձան Եգիպտոսում՝ Ալեքսանդրիան, իսկ Մերձավոր Արևելքում՝ Սելևկիան ու Անտիոքը: Համաշխարհային այդ առևտրին մասնակցում էր նաև Հայաստանը, մասնավոր նրա հարավ-արևմտյան մասը, որը հայտնի էր Ծոփաց աշխարհ անունով: Վերջինիս միջով էին անցնում համաշխարհային առևտրական ճանապարհները և նպաստում նրա քաղաքների ու առևտրի զարգացմանը: Արեմենյանների ժամանակ Հայաստանի այդ մասում (Ծոփքում), Եփրատ գետի ձախ ափին գտնվում էր Տոմիսս ամրությունը, որը նշանավոր կայան էր առևտրական այն կա-

րավանների, որոնք գնում էին դեպի Բաբելոն կամ Փոքր Ասիա: Համաշխարհային առևտրական ճանապարհի վրա գտնվելու շնորհիվ էր, որ Հայաստանի հելլենիստական առաջին քաղաքները առաջացան Ծոփքում: Այդ քաղաքներն են Արշամաշատը և Արկաթիակերտը:

Ավելի ուշ շրջանում՝ Արտաշեսյանների տիրապետության ժամանակներում (190 թ. մ. թ. ա. մինչև 1 թ. մ. թ.) Հայաստանի հնագույն քաղաքների՝ Վանի, Մանազկերտի, Արմավիրի, Երվանդաշատի կողքին, երկրի կենտրոնում բարձրանում են Արտաշատ, ապա Տիգրանակերտ քաղաքները: Վերջին երկուսը բավականին բարեկարգ ճանապարհով կապված էին իրար հետ: Արտաշատ—Տիգրանակերտ ճանապարհը կոչվում էր «Արքայական ճանապարհ»: Բացի դրանից, Արտաշատ և Տիգրանակերտ քաղաքներից դուրս էին գալիս այլ ճանապարհներ ևս, որոնք ձգվում էին տարբեր ուղղություններով՝ Արտաշատից դեպի Սատաղ (որը գտնվում էր այժմյան Երզնկա քաղաքից հյուսիս), Արտաշատից դեպի Թավրիզ, Տիգրանակերտից դեպի Արևմտյան Տիգրիսի հովիտը, ուր միանում էր «Արքունական ճանապարհ»-ի հետ և այլն: Այս ներքին ճանապարհների վրա ևս կառուցվեցին քաղաքներ, առևտրական նշանակություն ունեցող ավաններ և կայարաններ. օրինակ՝ Մաժանկերտը, Զարիշատը, Զարեհավանը, Բագավանը:

Հայկական լեռնաշխարհի ճանապարհների կենտրոնը, սիրտը ու արտական շրջանում Վանա լճի արևելյան ափերն էին՝ Տուրպա (այժմ Վան) մայրաքաղաքով և Արարատյան դաշտը՝ Արգիշտիխինիլի (Արմավիր) քաղաքով: Իսկ Հայկական շրջանում երկրի շրջավոր ճանապարհների կենտրոնն ու հանգուցակետը դարձան Արարատյան դաշտում գտնվող Արտաշատ և նրա հյուսիսային շարունակությունը կազմող Դվին մայրաքաղաքները:

6-րդ դարում և հետագայում Դվինից դուրս էին գալիս հինգ գլխավոր ճանապարհներ, որոնք տրված են «Մղոնաչափք»-ում և բավական մանրամասնությամբ նկարագրված են Ալիշանի մոտ: Արտաշատ-Դվինից դուրս եկող ճանապարհները ունեին հետևյալ ուղղությունները.

1 «Այրարատ», Վենետիկ, 1890, էջ 413:

1) արևմտյան, որը ձգվում էր Գլին—Կարին—Կոզոնիա (այժմ Շապին-Գարահիսար)—Ամասիա—Բյուզանդիան ուղղությամբ։
 2) հարավ-արևմտյան, որն ուներ հետևյալ ուղղությունը՝ Գլին—Կյաթ (Վանա լճի արևմտյան ափին)—Քղիմար—Ուոհա—Դամասկոս, իսկ այստեղից էլ կապվում էր Երուսաղեմի և Ալեքսանդրիայի հետ։ 3) արևելյան, որը Հրազդան գետի հովտով ու Գեղամա ծովի (Սեանա լճի) հարավային ափերով դնում էր դեպի Տրոու գետի (Քարթլո) հովիտը և հասնում Աղվանից աշխարհի մայրաքաղաք Պարտավը։ 4) հարավ-արևելյանը՝ Գլին—Նախճավան—Թավրիզ ուղղությամբ։ Թավրիզում նա միանում էր այն ուղու հետ, որը տանում էր Նինվե—Մծրին—Ուոհա։ Նախճավանում այդ ճանապարհից անջատվում էր մի ուրիշ զիծ, որը ձգվում էր դեպի Արդաբիլ և Պարսկաստանի հյուսիսային մասերը։ 5) Հյուսիսային, որը Գուգարքի վրայով դնում էր Տիգրիս (Քրիլիսի), իսկ այստեղից էլ դեպի ավելի հյուսիս։ Տիգրիսից մի ուրիշ ավելի բարեկարգ ճանապարհ տանում էր դեպի Պարտավ, որը, մի կողմից, ինչպես տեսանք, կապված էր Գլինի հետ, իսկ մյուս կողմից՝ Կասպից ծովի արևմտյան ափերի և Գերբենդի հետ։

Հիշատակված ճանապարհներից դատ, Հայկական լեռնաշխարհում գործում էին տեղական բազմաթիվ այլ ճանապարհներ, որոնց մասին մենք նշեցինք առանձին շրջանների սելեկթը նկարագրելիս։

Առևտրի և հաղորդակցության մեջ Հայաստանն արտակարգ դեր է ունեցել մարնավանդ 9-րդ դարի վերջերից մինչև սելջուկյան արշավանքները (11-րդ դարի 40-ական թվականները)։ Քայքայվող արաբական խալիֆայության և Բյուզանդիայի միջև տեղի ունեցող անընդհատ և երկարատև կռիվների պատճառով Միջագետքով, Սիրիայով և Միջերկրական ծովով կատարվող համաշխարհային առևտուրը գրեթե կանգ էր առել։ Հենց դրա շնորհիվ էլ համաշխարհային առևտրի մեջ անչափ մեծացել էր Հյուսիսային Հայաստանի դերը։ Նա 9—11-րդ դդ. լինելով շեզոք երկիր, որն ընկած էր ռազմական թատերաբեմից դուրս, հանդիսանում էր համաշխարհային առևտրի համարյա միակ ճանապարհը։ Այդ ժամանակաշրջանում տարանցիկ ճանապարհներն անցնում էին Այրարատյան աշխարհով։ Անհերքելի է, որ այդ հանգամանքը հանդիսացավ այն կարևոր ազդակներից մեկը, որոնց շնորհիվ ոչ

միայն իրենց նշանակությունը պահպանեցին Հայաստանի ավելի հին քաղաքներ՝ Գլինը, Վանը, Նախճավանը և մյուսները, այլ և առաջ եկան ու արագ կարգով փարթամացան նոր քաղաքներ, ինչպիսիք են՝ Անին, Կարսը, Արծնը և ուրիշները։ Ավելի աշխուժացավ կարավանային երթևեկությունը հին ճանապարհներով, բացվեցին նոր ճանապարհներ։

Ինչպես տեսանք, Հայկական լեռնաշխարհը գտնվելով Արևելքի և Արևմուտքի միջև, հանդիսացել է նրանց կապող օղակը։ Այդ պատճառով էլ նա զանազան ուղղություններով կտրատված էր հաղորդակցության կարևոր դժերով։ Հայաստանի այդպիսի դիրքը նրա տնտեսության համար դրական էր այն առումով, որ նա սերտորեն կապված էր համաշխարհային առևտրի հետ, որն իր հերթին ազդում էր ներքին առևտրի և արհեստագործության զարգացմանը։ Մակայն ճանապարհի վրա ընկած լինելը Հայաստանի համար դժեր նաև խիստ բացասական նշանակություն։ Որպես ստրատեգիական և տնտեսական խոշոր նշանակություն ունեցող երկիր և, գրեթե միշտ, գտնվելով աշխարհակալ պետությունների միջև, արեվելքից՝ Պարսկաստանը, իսկ արևմուտքից՝ Հուսթը, ապա Բյուզանդիան, Հայաստանը շարունակ թատերաբեմ է եղել բազմաթիվ կռիվների, որոնք տեղի էին ունենում շատ հաճախ։ Եթե դրա վրա ավելացնենք նաև այն, որ բազմաթիվ ավերիչ արշավանքները, որոնք պատմության ընթացքում տեղի ունեցան արաբների (7—9-րդ դդ.), սելջուկների (11—12-րդ դդ.) և թաթար-մոնղոլների ու թուրքական այլ ցեղերի կողմից դեպի Հայաստան, ապա հատկանալի է դառնում, որ իրոք Հայկական լեռնաշխարհի աշխարհագրական դիրքը երկրի տնտեսության զարգացման տեսակետից ուներ թե դրական և թե բացասական նշանակություն։

Հայկական լեռնաշխարհի դիրքը տնտեսության զարգացման համար նպաստավոր էր այնքանով, որքանով որ նա, գտնվելով Արևելքն Արևմուտքի և Հյուսիսը Մերձավոր Արևելքի երկրների հետ միացնող ճանապարհների խաչմերուկում, առևտրական, տնտեսական, կուլտուրական և այլ կապերով կապված էր հին ժամանակներից զարգացած այդ երկրների հետ։ Բայց հենց այդ նույն պատճառով նա հաճախ վեր էր ածվում պատերազմական գործողությունների թատերաբեմի, որ տեղի էին ունենում պարսկական և հոմեթական, ապա բյուզանդական պետությունների միջև։

Ավելի ուշ Հայաստանը պարբերաբար ոտնակոխ էր լինում օտար այլ դավթիչների կողմից:

Այնպես որ Հայաստանի համար կարելի է ընդունել համարել 10-րդ դարի արաբական աշխարհագիր Իբն-ալ ֆարիհի Համադանի «Քիթաբ-ալ-Բուլղան» («Գիրք երկրների մասին») աշխատության մեջ ասված հետևյալ խոսքերը. «Ես գտա զրբերի մեջ, — ասում է Քաբը, — որ Մեքքան ավերում են հարեշները, Մեդինան սովը, Բասրան՝ ջրհեղեղները, Քուֆը՝ գաղթականությունները. Ջարաշը քանդվում է կայծակների հարվածներից և երկրաշարժից, Խորասանը՝ այլևայլ պատճառներից, իսկ Ռեյը հարստահարում են դելյլեմացիները և թաթարստանցիները: Ինչ վերաբերվում է Հայաստանին և Ատրպատականին, այս երկու երկրները կործանվում են հեծելազորի սմբակներից, մեկ էլ կայծակների հարվածներից ու երկրաշարժից»¹:

ԳԼՈՒԽ ԵՐՐՈՐԴ

ՀԻՆ ՀԱՅԱՍՏԱՆԻ ԲՆԱԿՉՈՒԹՅՈՒՆԸ

1. ՀԱՅԿԱԿԱՆ ԼԵՌՆԱՇԽԱՐՀԻ ՀՆԱԳՈՒՅՆ ԲՆԱԿԻՉՆԵՐԸ ԵՎ ՆՐԱՆՅ ԲՆԱԿՈՒԹՅԱՆ ՇՐՋԱՆՆԵՐԸ

Վերջին տասնամյակների ընթացքում կատարված հնագիտական, ֆիլոլոգիական, պատմական, ազգագրական և այլ բնույթի հետազոտությունների շնորհիվ Հայկական լեռնաշխարհում հայտնաբերված են հին քարե դարին (պալեոլիթին) վերաբերող նյութական կուլտուրայի մնացորդներ:

Հայկական լեռնաշխարհը հնագույն ժամանակներում, երբ իշխում էր նախնադարյան-համայնական կենցաղը, բնակեցված է եղել բազմաթիվ տոհմերով, ցեղերով և ցեղախմբերով:

Հին Արևելքում հասարակական կյանքն ավելի վաղ է առա-

ջադիմել: Սեպագիր արձանագրությունների նորագույն ուսումնասիրություններն ու հնագիտական հետազոտությունները ցույց են տալիս, որ դեռ նախքան մեր թվարկությունը ավելի քան երկու հազար տարի առաջ, Հայկական լեռնաշխարհի հարավային հարևան Միջագետքում արդեն ձևավորվել էին Ասորեստանի և Բաբելոնի թագավորությունները: Դրանից մի քիչ ավելի ուշ Առաջավոր Ասիայի հուսիսային մասերում հանդես են եկել Խեթական թագավորությունն ու Միտանին, ինչպես և Հայաստ-Ազգի ու Նաիրի ցեղային միությունները:

Խեթական թագավորությունը տարածվում էր Հայկական լեռնաշխարհից անմիջապես արևմուտք Հայիս գետի (այժմ Կզըլ-իրմակ) ավազանում: Խեթերի մայրաքաղաք Խութաշաղի ավերակներում հայտնաբերված թագավորական արխիվը բավականաչափ տվյալներ է տալիս նրանց ներքին կյանքի, ռազմական արշավանքների և հարևանների հետ ունեցած հարաբերությունների մասին: Խեթերի թողած հիերոգլիֆ և սեպագիր արձանագրություններից երևում է, որ նրանք սերտ հարաբերությունների մեջ են եղել իրենց արևելյան հարևանների՝ Հայկական լեռնաշխարհի բնակիչների հետ: Նրանք նույնիսկ իրենց իշխանությանն էին ենթարկել Հայկական լեռնաշխարհի արևմտյան որոշ մասերը: Այդ թագավորությունը մոտ հինգ դար հանդիսանում էր Առաջավոր Ասիայի խոշորագույն պետությունը և, որպես այդպիսին, բաղաբաղական ու կուլտուրական խոշոր ազդեցություն էր թողնում Առաջավոր Ասիայի իր հարևան երկրների վրա: Խեթական թագավորությունը բացի խեթերից կազմված էր բազմաթիվ այլ ցեղերից ու ցեղախմբերից, որոնք գտնվում էին զարգացման տարբեր մակարդակի վրա: Հենց այդ անմիատարրության և նրանց միջև եղած ներքին կապերի թուլության պատճառով էր, որ այդ թագավորությունը մ. թ. ա. մոտ 1200 թվին Առաջավոր Ասիա ներխուժած նոր ցեղախմբերի հարվածներից կործանվեց: Նրա բեկորները Փոքր Ասիայի և Ասորիքի սահմանադիտին որոշ ժամանակ ձգահպանեցին իրենց գոյությունը, բայց այլևս նրանք չկարողացան բաղաբաղական կարևոր դեր խաղալ Առաջավոր Ասիայում:

Միտանի. — Առաջավոր Ասիայի և Հայկական լեռնաշխարհի տեղաբնիկ ժողովուրդներին խեթերն անվանում էին խուրրիներ,

¹ Տես Լեո, Հայոց պատմություն, հ. Ա. Քիֆլիս, 1917, էջ 165:

¹ Այս բաժինը գրելիս, նորագույն աշխատությունների հետ միասին, մեծապես օգտվել ենք «Հայ ժողովրդի պատմություն» աշխատության մակերից, որը որոշ վերափոխություններից հետո արդեն հրատարակված է:

իսկ ասորեստանցիները՝ սուբարիններ: Խուրրի կամ սուբարի կոչվող այդ ցեղախմբերը մեծ թիվ էին կազմում հատկապես Միջագետքի հյուսիսային և Հայկական լեռնաշխարհի հարավարևմտյան մասերում: Պարզված է, որ խուրրիները մ. թ. ա. երրորդ հազարամյակի վերջում ունեին բավական ուժեղ մի միութուն և մ. թ. ա. 18-րդ դարում նրանք արդեն հիմք դրեցին մի պետության, որը պատմության մեջ հայտնի է Միտանի անունով: Միտանի պետությունն իր մեջ ընդգրկում էր մոտավորապես հետևյալ տերիտորիաները. ամբողջ Հյուսիսային Միջագետքը, վանա լճի ավազանը, Արևելյան և Արևմտյան Տիգրիս գետերի և Հայկական Տավրոս լեռնաշղթայի միջև ընկած շրջանները, ինչպես և Արածանի գետի ստորին, գուցե նաև նրա միջին և վերին հոսանքների շրջանները: Նա հետագայում իրեն է միացրել նաև Ասորիքի (Միրիայի) հյուսիսային մասերը: Այսպիսի սահմաններում, բնականաբար, Միտանին հաշվվում էր իր ժամանակի Առաջավոր Ասիայի խոշորագույն պետություններից մեկը: Նա գրեթե շարունակ պատերազմների մեջ էր գտնվում հեթանոսական պետության, Բաբելոնի, Ասորեստանի և Եգիպտոսի հետ: Մեզ են հասել խուրրիների լեզվով գրված սեպագիր մի շարք արձանագրություններ:

Հարևանների հետ ունեցած անվերջ պատերազմների հետևանքով խուրրիների պետությունը, հետզհետե թուլանալով, մ. թ. ա. 15-րդ դարում ուժեղացած Ասորեստանի կողմից ստանում է ծանր հարված, որից հետո նա մոտ երկու դար, որպես Ասորեստանի վասալ իշխանություն, իր գոյությունը աշխարհագրական նեղ շրջաններում պահպանելուց հետո, մ. թ. ա. 14-րդ դարի վերջին վերջնականապես քայքայվեց: Միտանիի կազմի մեջ մտնող այն տերիտորիաները, որոնք ընկած էին Վերին Միջագետքում, նրա անկումից հետո անցան Ասորեստանին:

Միտանի պետության քայքայումն ու անկումը ևս, հեթանոսական պետության նման, հիմնականում բացատրվում է նրա բնակչության անմիտարրություն և տարբեր շրջանների միջև եղած թույլ ու հեղհեղուկ կապով: Միտանի պետության մեջ բնակվող բազմաթիվ ցեղերի և ցեղախմբերի ամենից մարդաշատը և զորեղը խուրրիների կամ սուբարիների ցեղախումբն էր, որի ձեռքին էլ հենց հիմնականում գտնվում էր քաղաքական իշխանությունը:

Միտանի անունը ավելի ուշ պահպանվեց մատիեն ժողովրդի անվան մեջ: Իսկ նրա մեջ քաղաքական կարևոր դեր կատարող սուբարիների (խուրրիների) հիշատակը, պատմական թատերաբեմից հեռանալուց հետո, պահպանվել է իրենց երկրի աշխարհագրական անվան մեջ, որը համապատասխանում է ուրարտական շրջանի Ծուպանի և հին հայկական Ծուփք աշխարհագրական անուններին: Թվում է, թե սուբարիների անվան հետ պետք է կապել նաև Վանա լճի հյուսիսարևմտյան ափին բարձրացող Ծիպան կամ Սիփան (կոչվել է նաև Նեխ-Մասիք) լեռնազագաթի անունը:

Հայաստ.— Խեթական արձանագրությունների հայտնաբերման և վերծանման շնորհիվ, որ կատարվել է 20-րդ դարում բավական տեղեկություններ ենք ստանում Հայաստ կամ Հայասա-Ազգի երկրի մասին: Այդ արձանագրությունների մեջ հաղորդված տեղեկություններից պարզվում է, որ Հայկական լեռնաշխարհի հյուսիսարևմտյան մասում դեռևս մ. թ. ա. 15-րդ դարում կազմավորվել էր հայա ցեղերի Հայասա կամ Հայասա-Ազգի ցեղային միությունը: Հայասան իր մեջ ընդգրկում էր բավական ընդարձակ տերիտորիաներ: Նրա կազմի մեջ էին մտնում ավելի ուշ շրջանում Փոքր Հայք կոչվող երկրի մեծ մասը (Իրիսի վտակ Գայլ գետի ավազանում) և Բարձր Հայքի արևմտյան մեծ մասը:

Այլ կերպ ասած, Հայասայի տերիտորիան բաղկացած էր Գայլ, Արևմտյան Եփրատ և Ճորոխ գետերի վերին հոսանքներում ընկած շրջաններից: Տերիտորիալ տեսակետից, համապատասխան երկու հիմնական ցեղախմբերի, Հայասան բաժանված էր երկու մասերի՝ հյուսիսարևելյան և հարավարևմտյան: Դրանցից առաջինը կոչվում էր Ազգի և հանդիսանում էր ազգի ցեղախմբերի երկիրը, իսկ երկրորդը բուն Հայասան էր՝ հայասա ցեղախմբերի բուն երկիրը¹:

Հայասա և ազգի ցեղախմբերից կազմված ցեղային այդ միությունը առաջնորդներին խեթերն անվանում են «թագավոր»:

14-րդ դարի սկզբից սկսած (մ. թ. ա.) Հայասայի «թագավորները», լայնացնելով իրենց երկրի տերիտորիան, արևմուտքում նրա սահմանը հասցրել էին հեթանոսական թագավորությանը: Իսկ հարավում և հարավարևելքում նա սահմանակից էր Միտա-

¹ Տես Գր. Капанцян, Хайаса—колыбель армян, Ереван, 1947, աշխատության կցված քարտեզը:

նիին: Այդ պատճառով էլ Հայաստան-Ազգին հաճախակի ընդհարման մեջ էր գտնվում իր այդ հարեանները՝ Խեթական թագավորության և Միտանիի հետ: Խեթերի հետ նրա ունեցած պայքարի ժամանակաշրջանը շարունակվեց ավելի քան երկու դար սկսած մեր թվարկությունից առաջ 14-րդ դարի սկզբներից:

Հայաստան-Ազգին ռազմացեղային մի ուժեղ և բավական մարդաշատ միություն էր: Այնտեղ դասակարգային տրոհումը, համեմատած իր արևմտյան հարևան Խեթական թագավորության հետ, դեռևս այնքան չէր խորացել:

Հայասան ուներ սեփական զորք, բավականաչափ զարգացած տնտեսություն, կուլտուրա: Բնակչության հիմնական զբաղմունքը երկրագործությունն ու անասնապահությունն էր: Բավականաչափ զարգացած է եղել նաև մետաղագործությունը: Հայաստանում կային մի քանի քաղաքներ և բերդեր: Նրա նշանավոր քաղաքներից էր Կումմախան: Ուսումնասիրողների կարծիքով, վերջինս համապատասխանում է Արևմտյան Միտանիի ձախ ափին գտնվող հին հայկական Անի ամրոցին, որը միջին դարերից սկսած հայտնի է Կամախ անունով և այժմ էլ գոյություն ունի¹:

12-րդ դարի սկզբներից սկսած (մ. թ. ա.), երբ կործանվեց Խեթական թագավորությունը, ընդհատվում են նաև նրա հարևան Հայաստանի վերաբերյալ գրավոր տեղեկությունները: Սակայն մի քանի անուղղակի հանդամանքներ ցույց են տալիս, որ հայասացիները հետագա դարերում էլ շարունակեցին Հայկական լեռնաշխարհում որոշ պատմական դեր խաղալ:

Նաիրյան ցեղախմբեր.—Միտանիի անկումից հետո, նրա կազմի մեջ մտնող ցեղախմբերը, որոնք բնակվում էին գլխավորապես Հայկական Տավրոսի ու երկու Տիգրիսների (Արևմտյան և Արևելյան) միջև ընկած շրջաններում և Վանա լճի ափերին, ասորական արձանագրություններում² կոչված են Նաիրի³ ժողովուրդներ:

¹ Տես Գր. Կապանյան. Хайаса—колыбель армян, Ереван, 1947, աշխատության կցված քարտեզը:

² Նաիրի երկրի ցեղերի մասին եղած ամենահին արձանագրությունը ասորական Սալմանասար Ա. թագավորինն է, որը վերաբերվում է մ. թ. ա. 1280 թվին, այդ արձանագրության մեջ նա հիշատակում է Նաիրի երկրներն իր կողմից նվաճելու մասին:

³ Նորագույն ուսումնասիրությունների համաձայն «Նաիրի» նշանակում է «գետային», «գետերի»: Այնպես որ այդ անունը էթնիկական ծագում չունի:

12-րդ դարին (մ. թ. ա.) վերաբերող ասորական Թիգլաթպալասար Ա. թագավորի (մ. թ. ա. 1116—1090 թ. թ.) թողած արձանագրություններից երևում է, որ դեպի Նաիրի երկրների վրա կատարած իր արշավանքների ժամանակ նրա դեմ դուրս եկած Նաիրյան երկրների «թագավորները» թիվը հասնում էր 60-ի: Դրանից էլ հետևում է, որ Նաիրի ժողովուրդը միատարր չէր: Բազմաթիվ «թագավորներ»-ի (սրանք իրականում եղել են ցեղախմբերի առաջնորդներ) գոյությունն այդ ժամանակաշրջանում ցույց է տալիս, որ Նաիրի երկրներում բնակվում էին մի քանի տասնյակ ցեղային և տոհմացեղային միություններ, որոնք արտաքին վրտանգների ժամանակ դաշնակցած դուրս էին գալիս ու կոչվում էրենց անկախության համար:

Նաիրյան ցեղախմբերը նախկինում Միտանի պետության կազմի մեջ մտնող տեղաբնիկներից էին, որոնք խուրրիների (սուբարիների) պետության (Միտանիի) կործանումից հետո տեղիտորիալ և քաղաքական տեսակետից բաժանվեցին իրարից:

Նաիրիի ժողովուրդների (ցեղախմբերի) տնտեսական կյանքի պատմությունը վերաբերող նյութերից շատ քիչ բան է հասել մեզ: Սակայն հասած այդ սակավ նյութերն էլ բավական հիմք են ծառայում դադափար կազմելու նրանց զբաղմունքի մասին: Նրանց տնտեսության հիմքը կազմում էին գյուղատնտեսության երկու գլխավոր ճյուղերը՝ երկրագործությունն ու անասնապահությունը, որոնց հետ միասին անշուշտ գոյություն ունեին նաև արհեստագործությունը:

Նաիրին դեռևս պետություն չէր բառիս իսկական իմաստով: Բայց այնտեղ ապրող ցեղախմբերը զարգացման տեսակետից բավականին առաջադիմել էին և նրանց հետագա քայլն անխուսափելիորեն տանում էր դեպի դասակարգերի և պետության առաջացումը:

Ուրարտական ցեղախմբեր.—Նաիրյան ցեղախմբերի կազմի մեջ մտնող ուրարտացիները (որպես առավել զարգացած և ուժեղ ցեղախումբ), աստիճանաբար իրենց ենթարկելով նաիրյան մյուս ցեղախմբերին, 9-րդ դարի կեսերին հիմնադրեցին մի պետություն,

որը պատմութեան մեջ հայտնի է Ուրարտու¹, Ուրաշտու կամ Վանի թագավորութիւնն անունով:

Նրա առաջին թագավորներն ուղղակի կրում էին. «Նաիրի երկրի արքա» (հայերեն՝ «Գետերի երկրի արքա») տիտղոսը: Իսկ հետագայում պետութեան մեջ քաղաքական իշխանութիւնն իրենց ձեռքը վերցրած ուրարտացիների բուն երկրի՝ Բիաինայի անվամբ կոչվում էին «Բիաինա երկրի արքա»:

Ուրարտուն իր ծաղկման շրջանում (մոտավորապես մ. թ. ա. Ց-րդ դարի առաջին կեսում) գրավում էր համարյա ամբողջ Հայկական լեռնաշխարհը: Նրա սահմաններն այդ ժամանակաշրջանում հյուսիսում հասնում էին Փոքր Կովկասի և Չլդրբի լեռնաշղթաներին, հարավում՝ Կորդուաց լեռնաշղթային և Արևմտյան Տիգրիս գետին, արևմուտքում՝ Եփրատ գետին, իսկ արևելքում՝ Փոքր Կովկասի հարավ-արևելյան ծայրերը Ուրմիա լճի արեւելեւյան ափերի հետ միացնող գծին: Ուսումնասիրողներից ամանք գտնում են, որ վերոհիշյալ ժամանակաշրջանում դեռ դրանից էլ ընդարձակ են եղել Ուրարտական պետութեան սահմանները: Չնայած Ուրարտական պետութեան կազմի մեջ մտնող մի շարք երկրների աշխարհագրական դիրքը դեռևս չի ճշտված, բայց, այնուամենայնիվ, այդպիսի ենթադրութեան համար հիմք է ծառայում և հավանական է համարվում այն, որ այդ երկրներն ամբողջովին, կամ համեմատյալ դեպս նրանց մեծ մասը, գտնվում էին նըշված սահմաններից դուրս՝ Վիրքի (Վրաստան) և Աղվանքի (Հյուսիսային Ադրբեջան) կողմերում: Քաղաքական և հասարակական զարգացման տեսակետից Ուրարտական պետութիւնը բաժանվում էր երկու մասի՝ կենտրոնական և ծայրամասային երկրներ: Առաջինն ուրարտացիների բուն երկիրն էր, որը հայտնի էր Բիաինա անունով: Բիաինան գտնվում էր Վանա լճի ավազանի շրջակայքում: Այստեղ բնակչութեան մեծամասնութիւնը կազմում էին ուրարտացիները: Նա տարածվում էր կենտրոնական մասում և կազմում էր պետութեան կորիզը: Ուրարտական կենտրոնական այդ մասում բնակչութիւնը համեմատաբար ավելի միասնական էր և նրա շրջանների միջև եղած տնտեսական ու քաղաքական կապերն ավելի

բազմակողմանի և ամուր էին: Բիաինայում նախնադարյան համայնքն իր տեղը զիջել էր դշուղական համայնքին և ստեղծվել էր ստրկատիրութիւն:

Ուրարտական պետութեան մայրաքաղաքը՝ Տուշպան կամ Տոսպը, որն ուներ կենտրոնական դիրք Բիաինա երկրում, գտնվում էր Վանա լճի արևելյան ափին: Տուշպան հետագայում կոչվեց Վան, Վան—Տոսպ: Վան անունը առաջացել է «Բիաինա» անվան հընչունափոխութիւնից: Տուշպա կամ Տոսպ անունը հետագայում հայերը տարածեցին Վան քաղաքի, նրա շուրջն ընկած գավառի և ապա նաև լճի վրա:

Ուրարտական պետութեան մեջ մտնող ծայրամասային երկրների տերիտորիաները միասին վերցրած մի քանի անգամ գերազանցում էին կենտրոնական մասից՝ Բիաինա երկրից: Այստեղից էլ միանգամայն անվիճելի պետք է համարել ուսումնասիրողների արտահայտած այն կարծիքը, ըստ որի ուրարտացիներն իրենց ղեկավարած այդ պետութեան մեջ կազմում էին փոքրամասնութիւն: Ծայրամասային երկրների բնակչութիւնն է՛լ ավելի էր անմիատարր: Արձանագրութիւնների մեջ հիշատակվող բազմաթիվ երկրներից յուրաքանչյուրը իրենից ներկայացնում էր մի-մի էթնիկական-տերիտորիալ միավոր՝ մի ցեղախմբի երկիր: Այնպես որ Ուրարտական պետութեան ծայրամասերի վարչական-տերիտորիալ բաժանումները հիմնականում համընկնում էին էթնիկական շրջանների հետ: Բընակչութիւնն իր հասարակական զարգացման տեսակետից այս երկրներում ավելի ցածր աստիճանի վրա էր գտնվում, քան Բիաինայում: Նրանց միջև թույլ էին քաղաքական և տնտեսական կապերը: Այստեղ, ավելի հին ժամանակաշրջանների հետ համեմատած, արագ կերպով քայքայվում էր տոհմական հասարակութիւնը, մի պրոցես, որ Հայկական լեռնաշխարհում սկսվել էր դեռևս մ. թ. ա. երկրորդ հազարամյակի կեսերին:

Ուրարտական պետութեան մասերը կազմող երկրներից և այլ աշխարհագրական վայրերից շատերի անունները պահպանվեցին հետագա դարերի ընթացքում: Այսպես, ասորական արձանագրութիւնների տեքստերում հաճախակի հիշատակվող Էնդիտե լեռնային երկիրը համապատասխանում է Պաղոմեոսի հիշատակած Անդիտեսի և Հայկական միջնադարյան Անձիտի (կամ Հանձիտ) հետ: Նրանք իրար համապատասխանում են ոչ միայն հնչյունական

¹ Մինչև 9-րդ դարը (մ. թ. ա.) ասորական երկու արձանագրութիւնների մեջ կոչված է «Ուրտատրի», իսկ 9-րդ դարից հետո միշտ կոչվել է Ուրարտու:

տեսակետից, այլ և տեղադրութեամբ. նա տարածվում էր Արածանիի (Մուրադ շայ) ստորին հոսանքի շրջանում: Կասկած չկա այն բանում, որ ուրարտական Դիաուեխի (ասորական Դայանի) երկրանունը համապատասխանում է հունական անտիկ պատմագիրների հիշատակած Տաոխի և հայկական միջնադարյան Տայք անվան հետ: Ուրարտական Կումմուխը անտիկ գրականության մեջ պահպանվել է Կումագենի ձևով, Մելիտիեն՝ Մալաթիա ձևով (Նիքատի աջ ափին), Արգանի գետի անունը (անտիկ պատմագիրների մոտ՝ Արգանիաս)՝ Արածանի ձևով: Ուրարտական Ախուրիանի, Աշտուխինի քաղաքները, որոնք գտնվում են Սարիղամիշի կողմերում (Կարսից հարավ-արևմուտք), իրենց տեղադրութեամբ և անունների հնչյունական տեսակետից, ինչպես գտնում են նորագույն ուսումնասիրողները, լիովին համապատասխանում են առաջինը Ախուրյան գետի, իսկ երկրորդը՝ Կարսի շրջանում գտնվող Աստախանե վայրի (միջնադարյան Աստեղանի) անվանը: Անդամ աշտուխյան հայկական բազմաթիվ քաղաքների և գյուղերի անունները գալիս են ուրարտական շրջանից, որոնք, իհարկե, ժամանակի ընթացքում կրել են որոշ ձևափոխություններ: Այսպես, հավանական է համարվում այն, որ Ալաշկերտը համապատասխանում է նույն տեղում հայտնաբերված ուրարտական արձանագրության մեջ հիշատակված Անաշի հետ, չնայած նրան, որ հայերն այն (Ալաշկերտը) միջնադարում անվանում էին Վաղարշակերտ: Վաղուց արդեն ցույց է տրված, որ հին և միջնադարյան հայկական Մանազկերտ քաղաքի (այժմ ևս՝ Մանազկերտ—Արածանիի ձախ ափին) անունն առաջացել է ուրարտական Մենուա թագավորի անունից, որն այդ քաղաքի հիմնադիրն է:

Կարելի է բերել նույն կարգի բազմաթիվ այլ օրինակներ ևս, բայց այդքանն էլ բավական է, որպեսզի համոզվենք այն բանում, որ իրոք Հայկական լեռնաշխարհի տեղագրական և այլ բնութի աշխարհագրական անունների մի զգալի մասը գալիս է ուրարտական շրջանից:

Նրանք քաղաքական ու հասարակական արտադրական հարաբերությունների տեսակետից ուրարտական պետությունը բաժանված էր երկու մասի, ուրարտացիների բուն երկրի (Բիախնայի) և ծայրամասային նահանգների, ինչպես քիչ առաջ ասացինք, ապա էթնիկական տեսակետից նա բազմատարր էր: Ուրարտական պե-

տություն վարչա-տերիտորիալ միավորները, մանավանդ ծայրամասային նահանգներում, հիմնականում միաժամանակ հանդիսանում էին էթնիկական միավորներ: Չնայած այն բանին, որ Ուրարտական պետությունն ստեղծեց որոշ բարենպաստ պայմաններ Հայկական լեռնաշխարհի բնիկ ցեղախմբերի և ցեղերի արևտեսական, կուլտուրական և քաղաքական սերտ կապերի և ձուլման համար, այնուամենայնիվ, այդ պետության մեջ մնացին նախկին ցեղերի և ցեղախմբերի մեծագույն մասը:

Արդի դիտությունն իր բարձրարժեք ուսումնասիրություններով կարողացել է պարզաբանել Ուրարտական շրջանում Հայկական լեռնաշխարհում, հատկապես նրա արևմտյան և հարավային մասերում, ապրող տեղաբնիկներին վերաբերող բազմաթիվ հարցեր: Նյութական կուլտուրայի մնացորդների, ուրարտական և ասորական սեպագիր արձանագրությունների, ուրարտական շրջանի աշխարհագրական անունների, ինչպես և ժամանակագրական տեսակետից ավելի մոտ ապրած անտիկ մատենագիրների հաղորդած տեղեկությունների հիման վրա, ներկայումս ոչ միայն պարզված է ուրարտական բնակչության հասարակական զարգացման աստիճանը և կուլտուրային ու տնտեսությանը վերաբերող բազմաթիվ խնդիրներ, այլ և նրանց էթնիկական մոտավոր կազմը:

Ուրարտական պետության կազմի մեջ մտնող ցեղախմբերից են.

ա) Ուրարտացիներ.— Սրանք հիմնականում բնակվում էին, ինչպես արդեն վերև ասացինք, Բիախնա երկրում (Վանա լճի ափագանում): Հավանաբար նրանց մի որոշ մասն էլ կալազորային ծառայություն էր անում և պետական պաշտոններ վարում ծայրամասային երկրներում: Իրենց պետության ծայրամասային երկրներն ու սահմանները պաշտպանելու համար ուրարտացիները կառուցել էին բազմաթիվ բերդեր: Մեծ քանակությամբ բերդեր էին կառուցված ոչ միայն պետության հարավային (Ասորեստանի կողմում) և հարավ-արևելյան (Վանա և Ուրմիո լճերի միջև ընկած լեռնային երկրները) կողմերում, այլ և հյուսիսային մասերում՝ Արաքս գետի միջին հոսանքի շրջանում: Հնագիտական ուսումնասիրությունների շնորհիվ, Հայկական ՍՍՍՏ տերիտորիայում հայտնաբերված են ուրարտական մի քանի քաղաքների և բերդերի ավերակներ: Այսպես, Սեանա լճի հարավ-արևմտյան

մասում Հաթամխան գյուղի մոտ հայտնաբերված մի մեծ բերդի ավերակները հանդիսանում են ուրարտական Տուլխու քաղաքի (ավելի ճիշտ՝ բերդաքաղաքի) մնացորդները. Նոր Բայազետի մոտ գտնվող ժայռի վրա դարձյալ կան հին բերդի ավերակներ: Այդ բերդը ևս ուրարտական ժամանակաշրջանի է և կրել է «Խալդ աստծու քաղաք» անունը: Նույն Սեանա լճի հարավային ափին Մովինար գյուղից ոչ հեռու հայտնաբերված են ուրարտական մի ուրիշ բերդի ավերակներ: Ուրարտական ժամանակաշրջանում այդ բերդը կոչվում էր «Քեյշեբ աստծու քաղաք»: Բերդեր են եղել նաև Երևանի շրջակայքում, այժմյան Կարմիր Բլրի (ուրարտական ժամանակաշրջանում կոչվել է «Քեյշեբաին») տեղում, Շենգավիթում և, հավանաբար, Երևանում: Ուրարտական ժամանակաշրջանում Հարավային Անդրկովկասում, որը կազմում էր Ուրարտական պետության հյուսիսային բարեբեր երկիրը, ամենից հռչակվածը Արգիշտիխինիլի («Արգիշտիի քաղաք») քաղաքն էր, որ կառուցված էր Արգիշտի Ա-ի օրոք (մ. թ. ա. 781—760 թթ.): Արգիշտիխինիլին, որ համապատասխանում է Երվանդյանների տիրապետության և ավելի ուշ ժամանակաշրջանի հայկական Արմավիր քաղաքին, հանդիսանում էր ուրարտացիների երկրորդ մայրաքաղաքը:

Նույնպիսի բերդեր և բերդաքաղաքներ կային նաև, ինչպես նշեցինք, Ուրարտական պետության մյուս ծայրամասերում: Իսկ դա ցույց է տալիս, որ բուն ուրարտացիների մի մասը գտնվելիս են եղել պետության ծայրամասային երկրներում և քաղաքներում՝ այստեղ կատարելով զինվորական և վարչական ծառայություններ:

Ուրարտացիները երբեմն նրանց գլխավոր աստծուն՝ Խալդի անվամբ որոշ գիտնականների մոտ կոչվել են խալդեր: Բայց այժմ պարզված է, որ ուրարտացիները խալդեր չեն կոչվել: Հետևապես ժխտվում է այն կարծիքը, ըստ որի ուրարտացիները Խալդ աստծու անվամբ իրենց իբր կոչել են խալդեր: Նրանց անունը հետագայում պահպանվել է ալարոդ ժողովրդի, Արարատ երկրանվան, Ռշտունիք գավառանվան, Ռշտունյաց նախարարական տան անվան մեջ:

բ) Արմեններ. — Բ. Բ. Պիտտովսկին իր «Հայ ժողովրդի առաջացման մասին» աշխատության մեջ, ուրարտական արձանա-

գրությունների, անտիկ և միջնադարյան հայկական աղբյուրների, ինչպես և անուղղակի պատմական փաստերի հիման վրա, բավականին մանրամասնորեն խոսում է Արմինա-Արմե երկրի և նույնանուն՝ արմեն ցեղախմբի մասին, որը, նրա կարծիքով, հանդիսացել է որպես հայ ժողովրդի մեջ մտած տեղական արմենական էթնիկ խմբակցության հիմնական էլեմենտը: Արմենները հանդիսանում էին տեղաբնիկ նաիրյան ժողովուրդներից մեկը. նրանք տեղական արմենական-խուրրիական ցեղային մի խմբակցություն էին:

Արմենների բուն երկիրը գտնվում էր Ուրարտական պետության հարավ-արևմտյան մասում՝ Հայկական Տավրոսի և Տիգրիս գետերի միջև: Նրանց երկիրը տերիտորիալ տեսակետից համարյա համընկնում էր Նաիրյան երկրների հետ: Այդ տերիտորիայում, բացի արմեններից, բնակվում էին նաև նաիրյան այլ ցեղախմբեր: Ուրարտական պետության կործանմանն անմիջապես հաջորդող ժամանակաշրջանին վերաբերվող վկայություններից երևում է, որ արմենները գրավել են բավականին մեծ տերիտորիա, և նրանք նաիրյան ցեղախմբերի մեջ մոտավորապես մ. թ. ա. 6-րդ դարում ամենից մարդաշատն են եղել: Ուրարտուի անկման շրջանում արմեններն անջատվելով նրանցից (մ. թ. ա. 7-րդ դարում) կազմեցին առանձին ռազմա-ցեղային միություն:

գ) Մատիններ, ալարոդներ և սասպեյրներ. — Սրանց մասին գրավոր վկայություն ունի 5-րդ դարի (մ. թ. ա.) հայտնի պատմագիր Հերոդոտը: Այս երեք ցեղախմբերն էլ տեղաբնիկ են: Նրանցից առաջին երկուսը՝ մատինները և ալարոդները հնագույն խուրրիական ցեղից են: Հավանական է համարվում այն, որ «մատին» ցեղախմբի անունը մնացել է «միտանի» պետության անունից, իսկ ալարոդները համարվում են ուրարտացիների անմիջական հետնորդները: Այնպես որ երկուսն էլ (թե՛ մատինները և թե՛ ալարոդները) տեղական խուրրիական, իսկ ավելի ուշ ուրարտական կոչվող ցեղախմբերից էին: Ալարոդները բնակվում էին Արարատյան դաշտավայրի և Վանա լճի կողմերում, մատինները՝ Վանա և Ուրմիո լճերի շրջաններում:

Սասպեյրները պատկանում էին Հայասա-Ազգի ցեղախմբերի թվին: Նրանք բնակվում էին Ճորոխ գետի վերին հոսանքի շրջանում: Չափազանց հավանական է համարվում այն, որ սասպեյր-

ների անունը պահպանվել է միջնադարյան Հայաստանի Բարձր Հայք կոչվող նահանգի Սպեր գավառանունով:

դ) **Տայեցիներ, մարդեր, խալդայներ, կորդուացիներ.**— Սրանց, ինչպես նաև մի քանի այլ ցեղախմբերի մասին հիշատակում է հույն պատմագիր Քսենոֆոնը, որը մ. թ. ա. 401—400 թվերին անցել է Հայկական լեռնաշխարհով: Տայեցիները, խալդայները և կորդուացիները տեղաբնիկ էին, իսկ մարդերը Հայկական լեռնաշխարհ էին եկել հարևան Մեդիայից (Մարաստանից):

Տայեցիները, որ Քսենոֆոնի մոտ կոչված են տառիներ, հիմնականում բնակվում էին Ճորոխի միջին հոսանքի և նրա աջակողմյան վտակ Օլթիի ավազանում, այսինքն այն տերիտորիայում, որը հետագայում հայ մատենագրության մեջ կոչված է Տայք (Տայոց աշխարհ): Տայեցիների երկիրը ուրարտական ժամանակաշրջանում կոչվում էր Դիաուեխի:

Խալդայների հիմնական երկիրն այդ ժամանակներում համարում են հայկական մատենագրության մեջ Խաղտիք կոչված երկիրը, որը տարածվում էր Սև ծովի հարավ-արևելյան լեռնային ավերին, հյուսիս-արևմուտքից սահմանակցվելով Տայոց աշխարհին: Քսենոֆոնի վկայությամբ նրանք արմենների մոտ ծառայում էին որպես վարձու զինվորներ:

Կորդուացիները Քսենոֆոնի մոտ կոչված են կարդույաներ: Հույն պատմագրի վկայության համաձայն, կորդուացիները բնակվում էին լեռներում և, ռազմիկ լինելով հանդերձ, չէին ենթարկվում թագավորներին: Նրանք եղել են բավականին զարգացած ժողովուրդ: Նրանց «տները կահավորված էին բազմաթիվ պղնձե ամաններով», ապրում էին «բազմաթիվ ու զեղեցիկ տներում, որոնք հարուստ էին պաշարեղենով և զինի ևս շատ կար, որը պահում էին ծեփված հորերում»¹: Կորդուացիները բնակվում էրն Կենտրիտես (Բոհոտան-սու) գետից հարավ ընկած երկրում, որն այդ ժողովուրդի անվամբ էլ հետագայում շարունակվեց կոչվել Կորդուաց աշխարհ²: Տերիտորիալ տեսակետից Կորդուաց աշխարհը կազմում է այժմյան Քրդաստանի մասը: Նկատի ունենալով այդ,

ինչպես և Կորդուք ու Քրդաստան, Կորդուացի և բուրգ (կորդ) անունների հնչյունական նմանությունները, որոշ ուսումնասիրողներ արտահայտել են այն կարծիքը, ըստ որի կորդուացիները հանդիսացել են այժմյան քրդերի նախորդները: Արդի պատմագիտությունն իրավացիորեն ժխտում է այդ սխալ կարծիքը՝ հիմք ընդունելով այն հանգամանքը, որ կորդուացիները, ինչպես կարելի է պարզ տեսնել Քսենոֆոնի վերը բերված վկայությունից, նստակյաց և բավականին զարգացած ժողովուրդ էին, հետևապես նրանք չէին կարող լինել մի այնպիսի ժողովուրդի նախահայրեր, որոնք հետագայում երկար դարերի ընթացքում միայն վարում էին վաշկատուն կյանք:

Մարդերը կամ մեղացիները (մարերը) հիմնականում բնակվում էին Իրանական սարահարթի հյուսիս-արևմտյան մասերում: Նրանց երկիրն իրենց անունով էլ կոչվում էր Մեդիա կամ Մեծ Մեդիա (հայ պատմագրության մեջ կոչվել է Մարաստան): Մեղացիները լինելով Հայկական լեռնաշխարհի հարևան երկրի բնակիչներ, բնականաբար, նրանց մի մասն անցել է Հայկական լեռնաշխարհի խորքերը: Ենթադրվում է, որ նրանց հիմնական բնակության շրջանները Հայկական լեռնաշխարհում եղել են հայ մատենագրության մեջ հետագայում Տուրուբերան կոչվող նահանգի Մարդաղի և Վասպուրական նահանգի Մարդաստան գավառները: Հոմերական պատմագիր Տակիտոսի հիշատակության համաձայն, հոմերական զորավար Կորբուլոնը Հայաստանի մայրաքաղաք Արտաշատը գրավելուց հետո (58 թ. մ. թ.), երբ 59 թ. իր զորքով շարժվում էր դեպի Տիգրանակերտ, անցավ Մարդերի երկրով: Վերջիններս, նույն պատմիչի ասելով, հաճախակի հարձակումներ էին կատարում և մեծ վնասներ պատճառում դեպի Տիգրանակերտ արշավող հոմերական բանակին¹: Դրանից հետո մատենագրական աղբյուրներում այլևս չենք գտնում մարդերի մասին որևէ հիշատակություն: Ենթադրվում է, որ հայ Արշակունիների տիրապետության շրջանում հայտնի դարձած Մարդպետական նախարարական տունը, որը իշխում էր Մարդպետական աշխարհում (Վասպուրականի հյուսիս-արևմտյան գավառները), առաջացել է մարդերի

¹ Քսենոֆոն, Անաբազիս, տես Հ. Մանանդյան, Քննական տեսություն հայ ժողովրդի պատմության, հատ. Ա., Երևան, 1944, էջ 382 և 383:

² 7-րդ դարի (մ. թ.) «Աշխարհացույց»-ի մեջ կոչված է «Կորճեք»:

¹ Տես Հ. Մանանդյան, Քննական տեսություն հայ ժողովրդի պատմության, հ. Ա., էջ 336:

ավագանուց՝ դասակարգային արոհման հետագա խորացման շնորհիվ:

Մեծ Մեղիայում և Ատրպատականում բնակվող մեղացիները (մարերը) ազվանների հետ միասին հանդիսանում են այժմյան աղբբջանական ժողովրդի նախնիները:

Ե) Ցեղեր և ցեղախմբեր, որոնց մասին զրավոր հիշատակություններ չկան:—Վերևում նշված տոհմացեղերից, ցեղերից և ցեղախմբերից բացի, Հայկական լեռնաշխարհում նախահայկական շրջանում բնակվելիս են եղել բազմաթիվ այլ ցեղեր և ցեղախմբեր, որոնց մեծագույն մասը մտել է հիշված ցեղախմբերի միութեան մեջ: Այդ ցեղերի և ցեղախմբերի մասին մեր ձեռքը չեն հասել գրավոր հիշատակություններ, կամ այնպիսի աղբյուրներ, որոնց միջոցով հնարավոր լիներ համեմատաբար բազմակողմանի գաղափար կազմել նրանց վերաբերյալ: Սակայն այդ բացը մասնակիորեն վերացվում է արդի լեզվաբանության և պատմական գիտության զարգացման շնորհիվ, որոնք հնարավորություն են ստեղծել, բանասիրական և պատմական անուղղակի որոշ նյութերի հիման վրա, պարզաբանել հնագույն ժամանակներում Հայկական լեռնաշխարհում բնակվող ցեղերին և ցեղախմբերին վերաբերվոր մի քանի կնճռոտ հարցեր:

Հայտնի է, որ Հայկական լեռնաշխարհում ապրող հնագույն ցեղերն ու ցեղախմբերը, մտնելով ժողովուրդների կազմավորման պրոցեսի մեջ, դադարեցին ինքնուրույն գոյություն ունենալուց: Նրանցից որպես հիշատակ (չհաշված կազմավորված ժողովրդի վրա նրանց թողած տնտեսական, լեզվական, կուլտուրական և քաղաքական ազդեցությունները) մնացել են այն շրջանների աշխարհագրական անունները, որոնց մեջ նրանք բնակվելիս են եղել: Լեզվաբանների կարծիքով մեզ հասած աշխարհագրական այն անունները (հատկապես տերիտորիա ցույց տվող), որոնք ունեն հոգնակի թիվ, ցույց են տալիս հավաքական գաղափար: Այդպիսի անուններն արտահայտում են թե՛ տվյալ ցեղի և թե՛ այն երկրի անունները, որտեղ այդ ցեղերը կամ ժողովուրդն ապրում էին: Իսկ դրաբարջան հայերենում Հայկական լեռնաշխարհի տերիտորիայի մաստ ունեցող (գավառի, աշխարհի և այլնի) անունների մի զգալի մասն ունի հոգնակի թիվ: Այլ կերպ ասած, Հին Հայաստանի (ինչպես և նրա հարևան երկրների) գավառանունների և «աշ-

խարհ»-ների (նահանգների) անունների մեծ մասն ունի էթնիկական ծագում: Այսպես՝ «Աղձնիք» նշանակում է «աղձիներ» (ժողովուրդ) և նրանց կողմից բնակեցված երկիրը, «հայք»՝ «հայեր» (ժողովուրդ) և «Հայաստան» (երկիր), «կորձայք»՝ «կորձեր» (ժողովուրդ) և նրանց կողմից բնակեցված տերիտորիան: Նույն երկրվոյթն է նկատվում նաև հարևան երկրների տեղանունների մեջ՝ օրինակ՝ «գամիրք» նշանակում է «կիմերներ» (ժողովուրդ) և նրանց կողմից բնակեցված երկիրը՝ հույների Կապադովկիան, «պարսք»՝ «պարսիկներ» և «Պարսկաստան», «Աղվանք»՝ «աղվաններ» և «Աղվանստան» (այժմ Ադրբեջան), «Վիրք»՝ «վրացիներ» և «Վրաստան» և այլն:

Ուտի ենթադրվում է (և շատ հավաստի է), որ Հին Հայաստանի Սյունիք, Գուգարք, Աղձնիք, Ուտիք, Կարին (կամ Բարձր Հայք) և այլ նահանգների, ինչպես և Ապահունիք, Հարք, Բղնունիք, Ռշտունիք, Վայոց ձոր, Գեղարբունիք և բազմաթիվ այլ գավառների անուններն ունեն էթնիկական ծագում: Այսինքն նրանցից ամեն մեկում հնագույն ժամանակներում ապրելիս է եղել նույնանուն տոհմը, ցեղը կամ ցեղախումբը:

Այսպիսով անվիճելի է այն, որ նախահայկական հնագույն ժամանակներում Հայկական լեռնաշխարհում բնակվելիս են եղել մի քանի տասնյակ տեղաբնիկ ցեղախմբեր, որոնց մեծագույն մասը մտել է նույն ցեղախմբերի թվին պատկանող խուրրիների և հայասացիների ցեղային միության, իսկ հետագայում՝ ուրարտացիների պետության մեջ: Նրանք զարգացման տեսակետից գտնվելիս են եղել տարբեր մակարդակի վրա:

Տեղաբնիկների մասին նախքան վերջացնելն անհրաժեշտ ենք համարում երկու խոսք ասել նրանցից մեկի՝ «բալ»-երի կամ «բաղ»-երի վերաբերյալ:

«Բալեր» կամ «բաղեր» ցեղախմբի անունը ոչ մի տեղ չի հիշատակված: Նրանց մասին ևս գիտնականների կողմից դատողություններ են արվում «բաղ» արմատ ունեցող աշխարհագրական տեղանունների հիման վրա: Այսպես, պրոֆ. Գր. Ղափանցյանը ենթադրում է, որ հնագույն ժամանակներում խեթերի (կամ հեթիթ-

1 Տոհմանուններից և ցեղանուններից մի քանիսը հիշատակված են բևեռադիր արձանագրությունների մեջ:

ներ) երկրից արևելք, մոտավորապես այժմյան Բիթլիսի (հնում՝ Բաղեշ) և Բալուի (Բալահովիտ) շրջաններում՝ բնակություն էր հաստատել փոքրասիական տեղաբնիկ հզորագույն ցեղերից մեկը հանդիսացող «բալեր» կամ «բաղեր»-ը: 8-րդ դարում (մ. թ. ա.), կիմմերների ճնշման տակ, բաղերը (մենք կասեինք նրանց մի մասը) շարժվել են դեպի արևելք և բնակություն հաստատել Հայկական լեռնաշխարհի արևելյան մասերում, ընդ որում նաև Սյունիքի հարավային մասում: Բալերի բուն երկրում, Հայկական լեռնաշխարհի արևմտյան մասում, — նրանց անունը պահպանվել է Բալահովիտ, Պաղնատուն, Պաղին, Բաղեշ և այլ տեղանունների ձևով, իսկ արևելքում՝ Սյունիքում՝ Բաղաբերդ և Բաղք (Բաղաց աշխարհ) անուններով¹: Նույն այդ ցեղանվան հետ է կապվում նաև Բաղասական աշխարհի (Կազբբ, Փայտակարան) անունը:

դ) Կիմմերներ և սկյութներ. — Թե՛ կիմմերները և թե՛ սկյութները եկվոր են: Նրանք Հայկական լեռնաշխարհ են եկել հարավային ուսական տափաստաններից: Կիմմերները մ. թ. ա. 8-րդ դարի վերջին Մերձվոլգյան տափաստաններից, Հյուսիսային Կովկասի վրայով և Կովկասյան լեռնաշղթայի արևմտյան մասով շարժվել են դեպի Առաջավոր Ասիայի արևմտյան մասերը: Նրանք այնտեղ հաստատվեցին Հայկական լեռնաշխարհից արևմուտք գտնվող Կապադովկիայում, որը հայերի կողմից (կիմմերների անունով) կոչվեց Գամիրք²: Ենթադրվում է, որ նրանց մի մասը, արշավանքի ընթացքում, հաստատվեց նաև Հայկական լեռնաշխարհի հյուսիսային և հյուսիս-արևմտյան շրջաններում³:


¹ Проф. Гр. Капанян, Историко-лингвистич. значение топонимки древней Армении (Երևանի Պետական Համալսարանի «Քրտական աշխատություններ», 1940 թ., հատ. 14-րդ, էջ 380—381).

² Կիմմերների անունից առաջացած են համարում Կոմայրի (որը ոչ շատ հեռու անցյալում կոչվեց Ալեքսանդրապոլ, իսկ այժմ՝ Լեհինական) քաղաքի անունը:

³ Н. Адонц, Армения в эпоху Юстиниана, стр. 421, պրոф. Մելիք-սեթ-Բեկ, Древняя Русь и армяне (Հայկական ՍՍՌ Գ. Ա. Մոսի անվան Լեզվի ինստիտուտ, «Աշխատությունների ժողովածու», հատ. Ա., Երևան, 1946, էջ 98, Լեո, Հայոց պատմություն, հատ. Բ., Երևան, 1947, էջ 146:

Հաջորդ դարի սկզբներին (մ. թ. ա. 7-րդ դ.) Ռուսաստանի հարավային տափաստաններից սակերը (=սկյութացիներ) Կասպից ծովի արևմտյան ափերով արշավեցին դեպի Մերձավոր Արևելք՝ այդ թվում նաև Անդրկովկաս ու Հայաստան: Սակերն Անդրկովկասում տարածվեցին մինչև Սև (Պոնտական) ծովը: Նրանց մի մասը հաստատվեց մ. թ. ա. 7-րդ դարի «Աշխարհացոյց»-ի մեջ նկարագրված Ուտի կամ Ուտիք աշխարհի Ծակաշեն արգավանդ գավառում (այժմյան Կիրովաբադի շրջան), որը համապատասխանում է հույն-հռոմեական հեղինակների Սակասենեին: Մակերը, հաստատվելով Անդրկովկասում, բնականաբար, այնտեղ պետք է թողնեին որոշ ազդեցություն՝ էթնիկական, լեզվական և այլ տեսակետներից: Նրանց հիշատակն Անդրկովկասում պահպանվել է մի շարք աշխարհագրական անուններում: Այսպես, բացի վերը հիշված Ծակաշենից, սակերից է մնացել նաև «զոկ» անունը: Ենթադրվում է նաև, որ սակերի անունից է առաջացել նաև «Սիսակ-ան» (Սյունիք) անունը:

Մեր կարծիքով, սակերի անունից առաջացած պետք է համարել նաև այժմյան Զանգեզուր անունը, որը միջնադարում կոչվում էր Զագ-ե-ձոր (սակ-ե-ձորի աղավաղումը):

2. Հին ՀԱՅԱՍՏԱՆԻ ԲՆԱԿՉՈՒԹՅԱՆ ԹԻՎԸ ԵՎ ՆՐԱ
 ԷԹՆԻԿԱԿԱՆ ԿԱԶՄՆ ՈՒ ԽՏՈՒԹՅՈՒՆԸ

Ասորեստանն ու Ուրարտուն մ. թ. ա. 7-րդ դարում վերին աստիճանի թուլացել էին՝ իրար միջև հաճախ կրկնվող պատերազմների և հարատև մրցակցության պատճառով: Դրա հետ միասին, նրանց վերջնական անկման համար պատմական նախապայմաններ են ստեղծվում նոր հանդես եկող ժողովուրդների ներսում առաջացած հասարակական զարգացմամբ, դասակարգերի և պետությունների կազմավորմամբ: Ասորեստանի և Ուրարտուի կազմի մեջ մտնող երկրները, հասարակական կյանքի զարգացման և նրա հետևանքով առաջացած սերտ կապերի շնորհիվ, վեր էին ասվել բավականաչափ ուժեղ ուղիղ-ցեղային միությունների:

Առանձին այդ երկրներում իշխող դիրք ձեռք բերած ավագանին այլևս չէր բավականանում իր ցեղային միության ներսում ունեցած իշխանության ամրապնդմամբ. նա ձգտում էր ան-

կախութեան և միաժամանակ սկսում էր իր իշխանութիւնը տարածել հարեան թուլ զարգացած ցեղախմբերի և ցեղերի վրա: Հասարակական կյանքի զարգացման և դասակարգային սրտհաման խորացման սոցիալական այդ բազայի վրա, մեծ պետութիւնների ներսում, վերին աստիճանի թուլ կապերով կապված և բռնութեամբ մի պետութեան մեջ միավորված առանձին երկրները սկսում են անշատվել՝ կազմելով առանձին պետութիւններ և բռնելով ինքնուրույն զարգացման ուղի:

Առաջավոր Ասիայում, ինչպես մի այլ առիթով նշվեց, մ. թ. ա. 8—9-րդ դդ. հանդես էին եկել կիմմերներն ու սկյութացիները, որոնք հաճախ օգնում էին խոշոր պետութիւնների կողմից բռնի ուժով իրենց միացած փոքր երկրներին անշատվելու և, նրանց հետ դաշնակցելով, պայքար էին սկսել մեծ պետութիւնների դեմ:

Մեդերը, բարեկացիները սկյութացիները կործանեցին Առաջավոր Ասիայի հզորագույն պետութիւնը՝ Ասորեստանը: Նրանք 612 թվականին հիմնահատակ ավերեցին Ասորեստանի մայրաքաղաք Նինուեն, իսկ 7 տարի հետո՝ մ. թ. ա. 605 թվականին վերացրին Ասորեստանի թագավորութիւնը: Ուրարտական պետութիւնը ևս ենթարկվեց մեդերի և սկյութացիների հարվածներին: Երևանի մոտ գտնվող Կարմիր Բլուրում կատարված հնագիտական պեղումներով, ինչպես և պատմական մի շարք վկայութիւններով պարզվել է, որ սկյութացիները գրավել և կործանել են ուրարտական պետութեան հյուսիսային մասի կարևոր կենտրոնները, իսկ մեդերը գրավել են նրա՝ կենտրոնական մասերը՝ Տուշպա (Տոսպ, Վան) մայրաքաղաքը: Այնպես որ մ. թ. ա. 585 թվականին ուրարտական պետութիւնը վերջնականապես կործանվեց:

Կործանված Ուրարտական պետութեան տերիտորիայում այդ ժող ցեղային միութիւնների հասարակական հետագա զարգացումը պատմականորեն ընթանում էր դեպի ժողովրդի և պետութեան առաջացումը:

Հայկական լեռնաշխարհում բնակվող ցեղային միութիւնների հասարակական զարգացումը մ. թ. ա. 7—6-րդ դարերում արդեն հասել էր այն աստիճանի, որ սկսվեց նրանցից մի ժողովուրդ կազմելու պատմական անխուսափելի պրոցեսը:

Ուրիշ կերպ ասած, հասարակութեան դարավոր զարգացումն Հայկական լեռնաշխարհում այնքան էր առաջադիմել, որ «լոկ ի-րար կողք-կողքի ապրող ցեղերի միութեան տեղը» պետք է բռններ նրանց միաձուլումից առաջացած հայ ժողովուրդը:

Դեռևս կազմավորման արշալույսին գտնվող հայ ժողովուրդը ընկավ օտար տիրապետութեան տակ (Աքեմենյանների, ապա Սելևկյանների տիրապետութեան տակ) և ստիպված էր դարեր շարունակ պայքարել, որպեսզի կարողանար ստեղծել իր սեփական պետականութիւնը: Այդ պայքարն իր հերթին ևս մեծապես նպաստեց Հայկական լեռնաշխարհի ցեղախմբերի միաձուլմանը: Այնպես որ երբ հիմնադրվեց միասնական Հայկական պետութիւնը (մ. թ. ա. 6—5-րդ դդ.), հայ ժողովրդի կազմավորման պրոցեսը հասել էր իր պատմական-օրինաչափական ավարտին, այսինքն՝ Հայկական լեռնաշխարհի բնակչութիւնը հիմնականում միավորվեց էր հայ ժողովրդի մեջ՝ կազմելով ինքնուրույն պետութիւն:

Մեր թ. առաջին դարի հեղինակ-աշխարհագիր Ստրաբոնի վկայութեամբ, մեր թվարկութիւնից առաջ երկրորդ դարի առաջին կեսին (Արտաշես Ա-ի օրոք) Հայկական լեռնաշխարհում արդեն տիրապետում էր մի լեզու՝ հայերենը. «այնպես որ, բոլորը միալեզու եղան», ասում է Ստրաբոնը:

Հին Հայաստանի բնակչութեան դերակշիռ մեծամասնութիւնը կազմում էին հայերը: Նրանց թիվը անհամեմատ ավելի մեծ էր կենտրոնական նահանգներում՝ Վասպուրականում, Տուրուքերանում, Այրարատում, Սյունիքում և այլուր:

Հին Հայաստանի հայ բնակչութեան թվի վերաբերյալ չկան հատուկ ուսումնասիրութիւններ: Հայագիտական աշխատութիւնների մեջ, որտեղ այս կամ այն առիթով խոսված է այդ հարցի մասին, Հին Հայաստանի բնակչութեան թվի վերաբերյալ տրված են հակասական և վերին աստիճանի անհավանական թվեր: Այդ կարգի ուսումնասիրութիւնների մեջ հայերի թիվը պատանվում է վեցից մինչև ավելի քան երեք տասնյակ միլիոնի սահմաններում:

Վիճակագրութիւնն ընդհանրապես երիտասարդ գիտութիւն է: Հայաստանում հին և միջին դարերում բնակչութեան ընդհանուր թիվն իմանալու համար հատուկ մարդահամար չի կատարվել, եթե չհաշվենք հարկատուների քանակի որոշումը աշխարհագիրներ:

րի ժամանակ: Ուստի նրա բնակչության թվի մասին խոսելիս՝ անգամ հատուկ ուսումնասիրություն կատարելու դեպքում էլ, միայն կարելի է մոտավոր թիվ տալ, այն էլ ենթադրության շրջանակներում:

Հիմք ընդունելով զորքի քանակը, հարկերի տվյալները (գլխահարկը) և դանազան այլ անողղակի հիշատակությունները, կարելի է եզրակացնել, որ Հին Հայաստանի հայ բնակչության թիվը չի անցել 5—6 միլիոնից: Հավանական պետք է համարել, որ բուն Հայաստանի բնակչության թիվը 5—6 միլիոնի է հասել 13-րդ դարում՝ մոնղոլների ավերիչ արշավանքների նախօրյակին:

Հին Հայաստանում հայերից բացի, որոնք կազմում էին նրա բնակչության հիմնական զանգվածը, բնակություն էին հաստատել նաև այլ ժողովուրդներ:

Հռոմեական պատմիչ Ապպիանոսի վկայությամբ, Տիգրան Բ-ն (առաջին դար, մ. թ. ա.) իր արշավանքների ժամանակ, հելլենիստական 12 քաղաքներից 300 000 բնակիչ գաղթեցրեց և բնակեցրեց Հայաստանի քաղաքներում, հատկապես պետության նոր մայրաքաղաք Տիգրանակերտում: Նրա գաղթեցրած բնակչությունը բազկացած էր գլխավորապես հույներից, ասորիներից և հրեաներից: Նույն դարի 40-ական թվականներին, երբ հայ-պարթևական միացյալ զորքերը գրավեցին Ասորիքը (Սիրիան), ապա Փյունիկիան և Կիլիկիան, բազմահազար հրաներ գաղթեցին և բնակություն հաստատեցին արևելյան երկրներում՝ այդ թվում և Հայաստանում: 5-րդ դարի մատենագիր Փավստոս Բուզանդը վկայում է, որ շորթորդ դարում հրեական բազմահազար ընտանիքներ կային Երվանդաշատ, Արտաշատ, Չարեհավան և Հայաստանի այլ քաղաքներում¹: Նրա հաղորտած թվերից երևում է, որ հայկական որոշ քաղաքներում հրեաները բավականին մեծ տոկոս էին կազմում: Որպես ընդհանուր երևույթ, կարելի է նշել, որ Հայաստանում գտնվող հույները, հրեաները և ասորիները բնա-

¹ Տես Հ. Մանանդյան, Փննական տեսություն հայ ժողովրդի պատմության, Կ. Ա., էջ 116:

² Փաւստոս Բուզանդ, «Պատմութիւն Հայոց», Թիֆլիս, 1912, էջ 262—263:

կություն էին հաստատել գերազանցապես քաղաքներում, իսկ նրանց հիմնական զբաղմունքն էր առևտուրն ու արհեստագործությունը: Տիգրան Բ-ի (95—55 թթ.) և Արտավազդ Բ-ի (55—33 թթ. մ. թ. ա.) բերած հույն, ասորի և հրեա ռազմագերիների մի մասը ստրկացման էր ենթարկվում:

Նշված ժողովուրդներից բացի, Հին Հայաստանում բավականաչափ մեծ թիվ էին կազմում նաև հարևան ժողովուրդները: Այսպես, Գուգարքում և Տայքում հայերի հետ միասին բնակվում էին վրացիներ, որոնք այդ նահանգների հյուսիսային գավառներում կազմում էին մեծամասնություն: Ուտիքում և Արցախում, մանավանդ նրանց արևելյան գավառներում, մեծ տոկոս էին կազմում հարևան աղվանները: Հայաստանի հարավ-արևելյան նահանգներում բնակություն էին հաստատել մեղացիները, իսկ հետո՝ պարսիկները: Մի ժամանակ Հայկական պետության կազմի մեջ մտնող Փայտակարանում, որ տարածվում էր Արաքս գետի ստորին հոսանքի շրջանում, հայերի թիվն աննշան էր, այնտեղ գերազանցապես ապրում էին այլ ժողովուրդներ: Հայաստանի հյուսիս-արևմտյան մասերում՝ հայերի, հույների և այլ ժողովուրդների հետ միասին բնակվում էին նաև պոնտական ալյուսյալ ժողովուրդներ: Հարևան ժողովուրդները, մանավանդ վրացիներն ու աղվանները, բնակության տեսակետից հայերի հետ այնքան էին ներթափանցել իրար մեջ, որ դժվար է նրանց էթնիկական սահմաններն առանձին-առանձին որոշել:

Ուրեմն այսպես, Հին Հայաստանում բացի հայերից բնակվում էին նաև հույներ, հրեաներ, ասորիներ, պարսիկներ, վրացիներ, աղվաններ և այլն: Դրանից բացի, ամառները իրենց հոտերի հետ միասին զանազան վաչկատուն ցեղեր, գլխավորապես Մերձկասպյան տափաստաններից, գալիս էին Հայաստանի բարձրագիր արոտավայրերը, որպես ժամանակավոր բնակիչներ:

Ավելի ուշ շրջանում, արաբական տիրապետության օրոք, մոտ 8-րդ դարի կեսերից սկսած, Աբբասյան հարստության խալիֆները հայ ժողովրդին «նազանդ» պահելու և Հայկական լեռնաշխարհի ստրատեգիական կարևոր դիրքն իրենց քաղաքական նպատակներին (ընդդեմ Բյուզանդիայի) ծառայեցնելու համար, Հայաստանում բնակեցնում էին մի շարք արաբական ցեղեր, որոնք պետք է հանդիսանային խալիֆայության հուսալի հենարա-

նր: Այդպիսի քաղաքականութեան հետևանքով Հայաստանում արա-
բական տարրը հետզհետե աճում է: Վանա լճի ափագանում ստեղծ-
վում են Կայսիկ և Ութմանիկ արաբական ցեղերի էմիրություննե-
րը: Արճեշում, Խլաթում, Դվինում և հայկական մի քանի այլ
քաղաքներում բնակեցվում են մեծ թվով արաբ ու պարսիկ բնա-
կիչներ, որոնց խալիֆայության կողմից տրվում էր մեծ արտո-
նություններ և իրավունք՝ ի հակադրություն տեղաբնիկ հայերի:

11-րդ դարից սկսած՝ Հայկական լեռնաշխարհում բնակու-
թյուն են հաստատում նաև սելջուկ թուրքերը, իսկ 13-րդ դարից՝
մոնղոլները և թաթարները:

Հայաստանում օտար ժողովուրդներ բնակեցնելու հետ միա-
սին պարբերաբար երկրից դուրս էր տարվում հայ բնակչության
մի մասը: Այդ երևույթը սկսվել էր դեռևս բյուզանդական կայսր
Հուստինիանոսի ժամանակներից (մ. թ. 527—568 թթ.): Բյուզան-
դական կայսրությունը պարբերաբար պավլիկյան շարժման մաս-
նակիցներին Հայաստանից արտաքսելուց և ոչնչացնելուց բացի,
բազմահազար հայեր էր գաղթեցնում դեպի իր պետության արև-
մրտյան սահմանները, որտեղ նրանք պետք է կայսրությունը
պաշտպանեին արտաքին վտանգներից: Հայերի և առհասարակ
պավլիկյան շարժման մասնակիցների տեղափոխման բյուզանդա-
կան քաղաքականությունը դրանով հետապնդում էր, մի կողմից՝
Հայաստանում հայ էթնոսի նվազեցման միջոցով ավելի հաստա-
տուն դարձնել իր տիրապետությունը, իսկ, մյուս կողմից՝ ոչնչաց-
նել մեծ ծավալ ընդունած պավլիկյան շարժումը, որը ֆեոդա-
լիզմի դեմ պայքարելուց բացի, վարում էր նաև ազատագրական
պայքար ընդդեմ բյուզանդական կայսրության: Հայերի տեղա-
փոխումն իրենց սեփական երկրից դուրս ավելի մեծ չափեր է
ընդունում, մասնավորապես, 11-րդ դարի առաջին քառորդից սկսած:
1021 թվին Վասպուրականի Սենեքերիմ թագավորը արևելյան դա-
նադան ցեղերի հարձակումներից դրդված և Բյուզանդիայի ճնշ-
ման տակ, իր երկիրը հանձնում է Կայսրությանը, իսկ ինքը,
բազմահազար հայերի հետ միասին, տեղափոխվում Փոքր Ասիա:
1045 թվին նույն բախտին արժանացան նաև Գաղիկ Բ. Բագրա-
տունի թագավորը և բազմաթիվ հայեր: Դրանից հետո, սելջուկնե-
րի արշավանքների ժամանակ և ավելի ուշ՝ մոնղոլների և թուր-
քական զանազան ցեղերի ասպատակությունների պատճառով, հա-

յերի մի զգալի մասը ստիպված էր թողնել հայրենիքն ու դիմել
դեպի Բյուզանդիա և Սև ծովի ափերը:

Հայերին տեղափոխելու բյուզանդական քաղաքականության
հետևանքով Փոքր Ասիայում և նրա հարավ-արևելյան անկյունում՝
Կիլիկիայում սկսեցին մեծ դեր խաղալ այնտեղ կուտակված մեծ
թիվ կազմող հայերը: Նրանք Կիլիկիայում հիմնադրեցին հայկա-
կան թագավորությունը, որը խոշոր դեր խաղաց հայ ժողովրդի
պատմության մեջ:

Չնայած այդ տեղափոխումներին և զանազան օտար ժողո-
վուրդների Հայաստանում բնակություն հաստատելուն, այնուա-
մենայնիվ, բուն Հայաստանում հիմնական բնակիչները, անգամ
մինչև առաջին համաշխարհային պատերազմը, կազմում էին գե-
րազանցապես հայերը:

Անուղղակի տվյալներից ելնելով՝ կարելի է ասել, որ Հին
Հայաստանի բնակչության խտությունը միատեսակ չի եղել նրա
բոլոր մասերում: Բնակչության միջին խտությունը ճշգրիտ չի կա-
րելի որոշել, որովհետև չի պարզված նրա ճշգրիտ թիվը: Ընդհա-
նուր առմամբ կարելի է ասել, որ բնակչության խտությունն
անհամեմատ մեծ է եղել կենտրոնական, համեմատաբար հար-
թավայրային, նահանգներում (Այրարատում, Տուրուբերանում,
Վասպուրականում), Բարձր Հայքում ու Չորրորդ Հայքում: Դա, նախ,
երևում է նրանից, որ Հին Հայաստանի այդ մասերում էին գտն-
վում գլխավոր և մարդաշատ քաղաքները՝ Արտաշատ, Դվին, Վաղար-
շապատ, Արճեշ, Խլաթ, Բաղեշ, Վան, Ոստան, Կարին, Արծն, Տիգ-
րանակերտ, Արշամաշատ և մյուսները: Երկրորդ, բնակչության
դրազմունքի մեջ այդ նահանգներում երկրագործությունն անհա-
մեմատ ավելի մեծ տեղ էր գրավում, քան լեռնային շրջաններում:
Բնական է, որ երկրագործությունը ենթադրել է տալիս բնակչու-
թյան ավելի մեծ խտություն, քան բնական արոտավայրերի բա-
զայի վրա հենված անասնապահությունը, որն ավելի մեծ ծավալ
ունի լեռնային շրջաններում: Եթե դրանց վրա դումարենք նաև
այն հանգամանքը, որ ծայրամասային լեռնային նահանգների՝
Սյունիքի, Տայքի, Արցախի և մյուսների տերիտորիաների մի
զգալի մասը գրավում են ապառաժոտ և քարքարոտ տարածու-
թյունները, ապա միանգամայն պարզ է, որ վերջիններում բնակ-
չության խտությունն այդ ժամանակներում մեծ լինել չէր կարող:

Բնակչության խտությունը մասնավորապես բարձր էր Արա-
րատյան դաշտավայրում, Այաշկերտի հովտում, Մուշի դաշտում:
Վանա լճի ավազանում, Կարինի շրջանում և Խարբերդի դաշտում:
Եթե ընդունելու լինենք, որ Հին Հայաստանում բնակչության
ընդհանուր թիվը (ներառյալ նաև մյուս ժողովուրդները) հասել է
ամենաքիչը 4—5 միլիոնի, ապա համապատասխանաբար խտու-
թյունը կազմել է 13—17 մարդ մեկ քառակուսի կիլոմետրի
վրա:

3. Հին ՀԱՅԱՍՏԱՆԻ ԲՆԱԿՉՈՒԹՅԱՆ ԴԱՍԱԿԱՐԳԱՅԻՆ
ԿԱԶՄԸ ԵՎ ԶԲԱՂՄՈՒՆԵՐԸ

Հին Հայաստան ասելով նկատի ունենք հայ ժողովրդի կազ-
մավորման ավարտից սկսած մինչև արաբական արշավանքների
ժամանակ եղած տերիտորիան:

Այժմ գրեթե քաղաքացիական իրավունք ստացած հայ ժո-
ղովրդի պատմության պերիոդիզացիայի համաձայն այդ ժամա-
նակաշրջանը, ֆեոդալիզմի զարգացման աստիճանից ելնելով,
բաժանված է երկու մասի, նախաֆեոդալական հասարակության
շրջան և վաղ ֆեոդալական հարաբերությունների շրջան: Վերջին
շրջանի մեջ է մտնում նաև արաբական տիրապետության ժամա-
նակաշրջանը:

Բնակչության դասակարգային կազմը, սոցիալ-տնտեսական
հարաբերությունները և նրանց հետ կապված բազմաթիվ այլ հար-
ցերը, լինելով հայ ժողովրդի պատմության անմիջական ուսում-
նասիրության նյութը, կսահմանափակվենք միայն վաղ-ֆեոդալա-
կան հարաբերությունների շրջանում եղած դասակարգերի և նրանց
կազմի մեջ մտնող դասերի թվարկմամբ, տալով համառոտ ծանո-
թագրություններ:

Վաղֆեոդալական հարաբերությունների շրջանում հասարա-
կությունը բաժանված էր երկու հակադիր դասակարգերի, ազնյու-
վական կամ ֆեոդալ-նախարարական դասակարգի (որի մեջ
մտնում էր նաև հոգևորականությունը) և գյուղացիության կամ
շինականների դասակարգի: Իրավական տեսակետից առաջինը ա-
զատների կամ շահագործողների դասակարգն էր, իսկ երկրորդն
անազատների կամ շահագործվողների դասակարգը:

Ազնվական դասակարգը բաժանվում էր երկու մեծ խմբի՝ աշ-
խարհիկ ֆեոդալների (նախարարների) և հոգևոր ֆեոդալների:
Դրանցից յուրաքանչյուրի մեջ կար վասալական աստիճանավո-
րություն կամ, այլ կերպ ասած, ֆեոդալական հիերարխիա: Նա-
խարարների դիրքն այդ հիերարխիայի մեջ որոշվում էր թագա-
վորին տրվող զորքի թվով: Հին Հայաստանում ֆեոդալական
հիերարխիան ուներ հետևյալ աստիճանները.

Ազնվական-ֆեոդալական սանդուղքի ամենաբարձր աստի-
ճանը բռնում էր հայոց թագավորը (իսկ մարզպանների տիրա-
պետության շրջանում Սասանյան Պարսկաստանի արքայից ար-
քան), հանդիսանալով բոլոր նախարարներին գլխավորող սյուզե-
րենը: Թագավորից հետո ըստ աստիճանի գալիս են.

Բղեշխները: Բղեշխները Հայաստանի ծայրամասային շորս
նահանգների ֆեոդալ-իշխաններն էին, որոնք արտաքին վտան-
գից պաշտպանում էին երկրի հյուսիսային, հարավային, արևել-
յան և արևմտյան սահմանները: Սրանք կոչվում էին «գահերեց»,
այսինքն բարձր դահ ունեցող իշխաններ:

Ավագ նախարարներ: Հայտնի էին իրենց տոհմային ծագու-
մով, զորքի մեծ քանակությամբ և հողերի ընդարձակ տիրույթ-
ներով: Սրանք, թե՛ Աբշակունիների տիրապետության և թե՛
մարզպանների տիրապետության օրոք, պետության մեջ ունեին
սոցիալ-տնտեսական և քաղաքական մեծ կշիռ:

Կրտսեր նախարարներ: Սրանք իրենց տոհմական ծագումով,
զորքի թվով ու կալվածքների ծավալով, ավագ նախարարների
հետ համեմատած, ավելի աննշան էին և տնտեսական նշանա-
կությամբ ու քաղաքական դիրքով այնքան էլ աչքի ընկնող դեր
չէին խաղում: Կրտսեր նախարարները հաճախ, թագավորից զատ,
վասալական կախում էին ունենում ավագ նախարարներից:

Ազատներ: Սրանք ազնվական մանր կալվածատերեր էին և
հանդիսանում էին նախարարների վասալները: Ազատներից
կազմվում էր հայկական զորաբանակի հեծելազորը: Կար նաև
ոամիկներից բաղկացած այրուձի՝ մասնավորապես մարզպանու-
թյան շրջանում:

Ֆեոդալիզմի ձևավորման հետ միասին ֆեոդալականացվում
է նաև հայկական եկեղեցին: Ֆեոդալիզմի գաղափարախոսների
բավական սովոր բանակը՝ հոգևորականությունը նույնպես ուներ

132
721
121

իր աստիճանավորութիւնը՝ հիերարխիան: Քրիստոնեութեան շրջանում այդ հիերարխիայի գլուխ կանգնած էր կաթողիկոսը:

Գյուղացիութիւնը կազմում էր ամենամարդաշատ և շահագործվող դասակարգը: Երկու դարձվող այս դասակարգի ներսում ևս գոյութիւն ունէր որոշ շերտավորում. նախարարական հողերի վրա ապրող և աշխատող շինականները ճորտական կախման մեջ էին տվյալ կալվածատիրոջից: Դրանց համեմատութեամբ, իհարկե, ավելի բարձր էին ազատ գյուղացիները: Գյուղացիութեան մեջ բացի իրավական անհավասարութիւնից կար նաև դուշբային որոշ անհավասարութիւն:

Շինականները կոչվում էին «անազատ»: Նրանք պարտավոր էին կալվածատիրոջը վճարել աշխատապարտ և արդյունավճար ունետա: Շինականների այդ պարտականութիւնները հին հայկական պատմագրութեան մեջ հայտնի էին «ի հարկի ծառայութիւն» անունով: Նրանք իրենց ստացած բերքի զգալի մասը պարտավոր էին տալ կալվածատիրոջը: Բացի դրանից, շինականները տալիս էին պետական հարկեր, որոնք առանձնապէս ծանր էին պարսկական և բյուզանդական տիրապետութեան օրոք (5—7-րդ դդ-ում): Պարսկական պետութեան զանձվող հարկերից էին հողահարկը («հաս») և գլխահարկը («սակ»): Հողահարկը գանձվում էր բերքի $\frac{1}{6}$ — $\frac{1}{3}$ -ի չափով՝ նկատի ունենալով հողի որակը, մշակույթի տեսակը, ոռոգումը և այլն: Շինականների դրութիւնն առանձնապէս ավելի ծանրացավ, երբ 6-րդ դարի կեսերից սկսած մտցվեց հողահարկը՝ դրամով գանձելու սխտեմը: Գլխահարկը գանձվում էր 20-ից 50 տարեկան անձերից: Նշված հարկերից բացի, գյուղացին «պտուղ» անվան տակ հայկական եկեղեցուն էր տալիս իր ստացած բերքի մեկ տասներորդ մասը: Գյուղացիներն այս կամ այն առիթով պարտավոր էին ձրիաբար աշխատել զանազան կառուցումների (ճանապարհների, ջրանցքների, կամուրջների, տաճարների և այլն) վրա:

Իրենց դրութեամբ ավելի ծանր պայմաններում էին գտնվում ստրուկները, որոնք Հին Հայաստանում կազմում էին բավական մեծ թիվ: Սրանց աշխատանքը գերազանցապէս գործադրվում էր պետական շինարարութիւնների և լեռնային արդյունահանութեան գործում: Նրանք կառուցում էին ճանապարհներ, ջրանցքներ, ամրաբարակներ և այլն: Ստրկական աշխատանքով էր մասամբ

մշակվում նաև վանքապատկան հողերը: Ավելի սովոր էր տնէրում աշխատող ստրուկների թիվը: Վերջիններս մեր հին մատենագրութեան մեջ կոչվում են «ծառա»-ներ և «աղախին»-ներ:

Քաղաքներում առանձին դաս էին կազմում առևտրականները և արհեստավորները: Նրանք իրավական դրութեամբ ավելի բարձր էին, քան շինականները: 9—13-րդ դարերի հետ համեմատած քաղաքային այդ դասը 1—7-րդ դարերում չափազանց թույլ էր թե՛ իրավական տեսակետից և թե՛ թիվով: Առևտրականները և արհեստավորներն իրենց դիրքով տարբերվում էին իրարից: Բացի դրանից, նրանցից յուրաքանչյուրն իր հերթին ենթարկված էր շերտավորման: Առևտրականներից գանձվող հատուկ հարկը կոչվում էր «բած» (մաքս):

Քաղաքային անազատ բնակչութիւնը և գյուղացիութիւնը կոչվում էին «ռամիկ»-ներ:

Հին Հայաստանում, ինչպէս և հետագա դարերում, բնակչութեան հիմնական զբաղմունքը կազմում էին գյուղատնտեսութեան երկու կարևորագույն ճյուղերը՝ երկրագործութիւնն ու անասնապահութիւնը, որոնցից և ստացվում էր երկրի եկամտի բացարձակ գերակշիռ մասը: Ստացված եկամուտների չափերն ինկատի, ունենալով, որոշ տարբերութիւն կարելի է տեսնել նաև նշված երկու ճյուղերի միջև: Նրանցից երկրագործութիւնն իր արտադրանքի չափով ավելի առաջնակարգ տեղ էր գրավում:

Առաջավոր Ասիայում երկրագործութեամբ զբաղվել են ամենահնագույն ժամանակներից սկսած: Այդ զբաղմունքը, անասնապահութեան և, մասամբ, որսորդութեան հետ միասին, կազմել է հին ժողովուրդների նյութական բարիքների հիմնական աղբյուրը:

Անդրկովկասում և մասամբ էլ հարևան երկրներում մինչև այժմ կատարած հնագիտական պեղումներից պարզվում է, որ այդ երկրներում երկրագործութեամբ զբաղվել են անգամ հին քարե դարում: Երկարատև դարերի ընթացքում գնալով ավելի է առաջադիմել երկրագործութիւնը և միաժամանակ դարձել բազմաճյուղ:

Հայկական լեռնաշխարհում երկրագործութեան զարգացման տեսակետից առանձնապէս մեծ քայլ էին կատարել ուրարտացիները և այն բազմաթիվ ցեղախմբերը, որոնք մասնում էին Ուրարտական պետութեան կազմի մեջ:

Ուրարտացիներն Անդրկովկասի ժողովուրդներին (հայերին, վրացիներին և աղվաններին) իբրև ժառանգություն թողին ոչ միայն իրենց նյութական կուլտուրան, մետաղագործությունը (հատկապես երկաթի մշակման տեխնիկան), ճարտարապետությունը, այլև երկրագործության մշակույթի և ջրանցքաշինության նախորդ ժամանակաշրջանների հետ համեմատած բարձր տեխնիկան: Մենք իր տեղում ասացինք, որ ուրարտացիները, նկատի ունենալով Հայկական լեռնաշխարհի շոր կլիմայական պայմաններում արհեստական ոռոգման անհրաժեշտությունը, մի շարք ջրանցքներ էին անցկացրել Վանա լճի ավազանում, Արաքսի ու Արածանիի հովիտներում և այլուր: Ուրարտացիները գործածության մեջ էին դրել երկաթե խոփը, որն այդ ժամանակաշրջանի համեմատությամբ մեծ զարկ տվեց երկրագործությանը: Ուրարտացիներից ժառանգություն ստացած երկրագործության մշակույթի տեխնիկան Անդրկովկասում ձևավորված ժողովուրդների մոտ սուկ ընդօրինականություն էր, և ոչ էլ մնաց միևնույն աստիճանի վրա, այլ այդ ժողովուրդները, վերջնելով ուրարտացիներից նրանց երկրագործության և ջրանցքաշինության տեխնիկան, այն ավելի զարգացրին:

Հին Հայաստանում երկրագործության մեջ իշխող էին երկաշտյան և հողաշտյան սիստեմները, հիմնական գլխավորն արորն էր, որին ամրացված էր երկաթե խոփ: Լեռնային փակ շրջաններում երկար դարեր շարունակ գործածության մեջ էին մնացել նաև երկրագործական ավելի պրիմիտիվ գործիքներ:

Հին Հայաստանի երկրագործական հիմնական մշակույթներն էին՝ հացահատիկներն ու բանջարեղենը, այգեգործությունը և տեխնիկական կուլտուրաները:

Հացահատիկները Հայկական լեռնաշխարհի ամենահին կուլտուրաներից են: Հայաստանն Առաջավոր Ասիայի իր հարևան երկրների հետ միասին քաղաքակիրթ մարդկությանը տվել է հացահատիկների, հատկապես ցորենի մի քանի տեսակներ: Հին Հայաստանում ցանվող հացահատիկներից առանձնապես մեծ տարածում ունեին՝ ցորենը, գարին, տարեկանը, կորեկը, հաճարը, բրինձը և ոսպը: Դրանց մի մասը, ներքին կարիքները բավարարելուց հետո, արտահանվում էր այլ երկրներ: Բնական պայմաններից ելնելով, հացահատիկների ցանքատարածությունները տե-

ղաբաշխված էին հետևյալ կերպ. ցորենը, գարին, տարեկանը, հաճարը, ոսպը և մասամբ նաև կորեկը ցանվում էին գլխավորապես բարձրադիր դաշտավայրերում և նախալեռնային ու լեռնային շրջաններում:

Հացահատիկային կուլտուրաների ցանքերով, ինչպես ասացինք բուսական ու կենդանական աշխարհի մասին խոսելիս, առանձնապես աչքի էին ընկնում Շիրակի, Մուշի և Ալաշկերտի դաշտերը: Բրնձի մշակույթը հիմնականում տարածված էր Արաքսի և Արևելյան ու Արևմտյան Եփրատների հովիտներում:

Հացահատիկներից գարին, բացի այն, որ մարդիկ հաց էին թխում և օգտագործում որպես անասնակեր, ծառայում էր որպես հումք գարեջուր ստանալու համար: Ինչպես երևում է, գարեջուր պատրաստելու տեխնիկան շատ վաղուց է հայտնի եղել Հայկական լեռնաշխարհում: Քսենոֆոնի հիշատակության համաձայն, դեռևս մ. թ. ա. 5-րդ դարի վերջերին Հայաստանում արտադրում և գործ էին ածում գարեջուրը: Հույն պատմիչը, ինչպես պարզ երևում է նրա վկայությունից, ծանոթ չի եղել գարեջուր ստանալու տեխնիկային: Հավանաբար հենց Հայաստանն էլ եղել է գարեջրի առաջին հայրենիքներից մեկը:

Ինչպես իր տեղում տեսանք, Հայաստանի կլիմայական պայմանները նպաստավոր են այգեգործության զարգացման համար: Ոռոգման սիստեմը, որ ընդգրկում էր բավական մեծ տարածություններ, հնարավորություն էր ընձեռում ցածրադիր դաշտավայրային շրջաններում զբաղվելու խաղողի, դեղձի և ծիրանի մշակությամբ: Այդ երեք կուլտուրաներն էլ ունեին տեղական մի կուլթյամբ: Այդ երեք կուլտուրաներն էլ ունեին տեղական մի շարք տեսակներ, որոնք իրենց որակով մեծ համբավ ունեին Առաջավոր Ասիայի և այլ երկրների շուկաներում: Հայաստանից արտահանվում էին բավական մեծ քանակությամբ չորացրած մրգեր, գլխավորապես չորացրած դեղձ, ծիրան և խաղող:

Խաղողի մշակությունը Հայաստանում ունի բազմադարյան պատմություն: Մարդկային հասարակության վերաբերող առաջին իսկ հիշատակություններից ու ներկայումս կատարած նյութական կուլտուրայի պեղումներից պարզ երևում է, որ Հայկական լեռնաշխարհում այգեգործությունը, այդ թվում հատկապես խաղողի մշակությունը, սկսվել է շատ վաղ ժամանակներից: Խաղողը թարմ վիճակում օգտագործելուց և չորացնելուց բացի, ենթարկվել է

նաև վերամշակման: Նույն Բսենոֆոնի հիշատակության համաձայն Հայաստանում խաղողից պատրաստում էին գինի: Մատենագրական վկայությունների համաձայն, Հայաստանում գինին վաղ ժամանակներից հանդիսանում էր արտահանության կարևորագույն ապրանքներից մեկը: Խաղողի մշակության տարածվածության շնորհիվ նա իր արտացոլումն է գտել հայ ճարտարապետության և արվեստի այլ բնագավառների մեջ:

Խաղողի, դեղձի և ծիրանի մշակությամբ առանձնապես աչքի են ընկնում Վանա լճի ավազանը, Եփրատ ու Արաքս գետերի հովիտները և Գողթն ու Նախիջևան գավառները:

Նույն շրջաններում և նրանցից բարձր մինչև 1500 մ բարձրությունների վրա տարածված են եղել նոննին, տանձենին, խնձորենին, սերկևիլենին, բալենին, սալորենին, կեռասենին և բազմաթիվ այլ պտղատու ծառեր, որոնք էլ բավականաչափ բարձր տեսակարար կշիռ են ունեցել այգեգործության մեջ:

Մեր մատենագիրների անուղղակի վկայություններից կարելի է եզրակացնել, որ միջնադարյան Հայաստանում գտնվել է վանքերի ու իշխանական տների ձեռքին այգիների գերակշիռ մասը, որոնք մշակվում էին ճորտական կախում ունեցող գյուղացիների ու սարուկների աշխատանքով:

Տեխնիկական կոլտուրաների մեջ կարևոր տեղ էին զբաղում բամբակը, կտավճատը, քնշուժը և կանեփը: Բամբակը հիմնականում տարածված էր Արաքսի և Արածանի հովիտներում, ինչպես և Վանա լճի ավազանում: Հայաստանում արտադրվող բամբակը, ինչպես մենք տեսանք բուսական աշխարհի մասին խոսելիս, ոչ միայն բավարարում էր ներքին շուկայի կարիքները, այլև արտահանվում էր որպես անմշակ հումք:

Պակաս նշանակություն չունեին նաև քնշուժը, կտավճատը և կանեփը: Գրանցից առաջինի մշակույթը տարածված էր գրեթե նույն շրջաններում, ինչ որ բամբակը, իսկ վերջին երկուսը բարձրանում էին մինչև լեռնային գոտու ստորին շերտերը: Հայաստանում մշակվող քնշուժի, կտավճատի և կանեփի բազայի վրա գյուղերում, ավաններում և քաղաքներում կային բազմաթիվ ձիթհաններ: Ձեթից ստացված բուսալը տրվում էր անասուններին որպես խտացրած կեր: Ձիթհանության մասին հիշատակություններն ավելի հաճախակի են դառնում 10—13-րդ դարերի սկզբնաղ-

բյուրներում: Ակադեմիկոս Մառի կողմից Անիում հայտնաբերած ձիթհանն այնքան խոշոր է եղել, որ նա այն անվանում է գործարան:

Հայաստանում բավական լայն տարածում ուներ նաև բանջարաբուծությունը: Հայաստանի գրեթե բոլոր շրջաններում ցանում էին բազմատեսակ բանջարեղեն, համեմունքներ, վարունգ, կաղամբ, լոբաբույսեր և այլն: Ավելի ցածրադիր վայրերում՝ սեխ, ձմերուկ:

Գյուղատնտեսության մյուս կարևորագույն ճյուղն անասնապահությունն էր: Հայկական լեռնաշխարհի ֆիզիկո-աշխարհագրական պայմանները նկարագրելիս տեսանք, որ նպաստավոր պայմաններ կային անասնապահության զարգացման համար: Հայկական լեռնաշխարհում կան անհրաժեշտ չափով խոտհարքներ ու ձմեռային արոտատեղիներ: Մեծ տարածում ունեն ալպյան մարգագետինները: Պահվում էր մեծ քանակությամբ ոչխարներ, այծեր, եղջեր, կովեր, գոմեշներ, ջորիներ, էշեր և այլն: Ոչխարաբուծությամբ և այծաբուծությամբ զբաղվում էին գլխավորապես լեռնային շրջաններում: Եղջերի ու կովերի բուծումը տարածված էր գրեթե բոլոր շրջաններում, իսկ գոմեշներ պահում էին միայն հարթավայրային և շամբուտ վայրերում: Զորիներն ու էշերը, ոչխարների և այծերի նման, դարձյալ հիմնականում մեծ տարածում ունեին լեռնային մասերում՝ Սյունիքում, Արցախում, Բարձր Հայքում և այլուր:

Անասունները, հատկապես ոչխարներն ու այծերը, կազմում էին Հայաստանից արտահանվող կարևոր ապրանքներից մեկը: Ոչխարներից ու այծերից ստացած բրդի մի մասը ևս արտահանվում էր անմշակ վիճակում:

Անհրաժեշտ է նշել, որ Հին Հայաստանի անասնապահության ամենակարևոր ճյուղերից մեկը, որով Հայկական լեռնաշխարհը հռչակված էր դեռ շատ հնուց, ձիաբուծությունն էր: Արտահանվող ապրանքների մեջ մեծ տեղ ու տեսակարար կշիռ ունեին ձիերը: Պարսից Աքեմենյան արքայից արքաները Հայաստանից որպես հարկ տարեկան վերցնում էին 20 հազար ձի: Հայաստանի զինվորական ուժի մի զգալի մասը կազմում էր հեծելազորը, որի ձիերը բացառապես տեղական էին:

Հին Հայաստանում հռչակված էր մանավանդ ձիու մի տե-

սակը, որը կոչվում էր «նժույգ»: Մ. թ. առաջին դարի աշխարհագիր Ստրաբոնը, որ ծնվել էր Փոքր Հայքի Ամասիա քաղաքում և քաջ ծանոթ էր Հայաստանին, չափազանց մեծ գովեստով է խոսում ձիերի մասին, նշելով, որ նրանք ունեն բարձր հասակ և «անզուգական ղեղեցկություն»: Հայ մատենագիրները մեր երկրի ձիերի լավ հատկությունները բնորոշելու համար գործ են ածում գանազան՝ «սրավար», «սրաթուխ», «օղապարիկ» և այլն:

Ստրաբոնը, մանրամասն խոսելով Հայաստանի ձիերի մասին, դրա հետ միասին հաղորդում է, թե նրանք արդյունք են երկրի լավ արոտավայրերի: Նրա հիշատակության համաձայն Հայաստանում ձիարուծությունն ամենից շատ զարգացած էր Փավենե, Կոմիսենե և Օրխիստենե գավառներում: Ստրաբոնի հիշատակած այդ գավառները դեռևս անծանոթ են մեզ համար, չի պարզաբանված նրանց համապատասխանող հայկական աշխարհագրական անունները: Սակայն հայտնի է, ինչպես նկատել է պրոֆ. Լեոն, որ ձիու ազնիվ տեսակով հռչակված նահանգներից մեկը Արցախն էր (Լեոնային Ղարաբաղ), որին սահմանակից էր Մուղանի բնորոշակ դաշտավայրը: Իսկ այս վերջինը հին ժամանակներից սկսած հռչակված էր ձիերի համար որպես արուտատեղի: Հին Հայաստանում իր ձիերով հայտնի է եղել նաև Սյունյաց աշխարհը: Այս երկրամասն իր բազմազավար հեծյալներին մատակարարում էր տեղական բնույթի ձիեր²:

Երկրագործությունից և անասնապահությունից բացի, Հին Հայաստանում գոյություն ունեին և բավականին զարգացած գյուղատնտեսության փոքր ճյուղերից մեկը՝ շերամապահությունը: Այդ գրադմունքը, որ կապված է թիթենու այգիների հետ, համեմատաբար լայն շափերով տարածված էր Սյունիքում, Արցախում, Գողթնում, Նախիջևանում, Վանի շրջանում և Արտաշատ—Դվինի շրջակայքում: Միջին դարերում հայկական մետաքսը լրիվ չափով բավարարում էր երկրի մետաքսագործության պահանջը, որը բա-

վականին զարգացած էր հատկապես Դվինում: Դեռ ավելին, մետաքսե գործվածքների և պատրաստի ապրանքների հետ միասին որոշ չափով արտահանվում էր նաև բոժոժ:

Գյուղատնտեսությունից հետո Հին Հայաստանի տնտեսության մեջ իր տեսակարար կշիռով մեծ տեղ էր բռնում արհեստագործությունը: Արհեստն այդ ժամանակաշրջանում դեռևս լրիվ չէր անջատվել գյուղատնտեսությունից: 9-րդ դարից սկսած գյուղատնտեսությունից անջատվող արհեստագործությունը կենտրոնանում է նոր զարգացող ֆեոդալական քաղաքներում: Արհեստագործության զարգացման համար խթաններ էին հանդիսանում ներքին ու արտաքին շուկաները, տարանցիկ առևտուրը, երկրի բնդերքում եղած բազմաթիվ ու բազմապիսի հումքային բազան և այլն:

Հին Հայաստանում գոյություն են ունեցել բազմապիսի արհեստներ: Արհեստների մեջ առաջնակարգ տեղը բռնում էր մետաղագործությունը, որը գալիս էր խորը հնությունից: Մետաղագործական արհեստների թվին պատկանող զինագործությունը, որն ուներ պետական պաշտպանական նշանակություն, բնորոշել էր բավականին լայն շափեր և իր արտադրանքով բավարարում էր երկրի զինված ուժերի սպառազինության պահանջները: Մետաղագործական արհեստներից էին նաև դարբնությունը, պղնձագործությունը և ոսկերչությունը: Դրանցից առաջինը հիմնականում կապված էր գյուղատնտեսության հետ, իսկ վերջին երկուսը՝ գերազանցապես քաղաքային կյանքի: Հայաստանում արհեստների մեջ ոչ պակաս կարևոր նշանակություն ունեին շինարարական արհեստները՝ քարտաշուկունն ու որմնադրությունը, ինչպես նաև հյուանությունը: Պետք է ենթադրել, որ այդ արհեստների գծով զբաղված էին բավականաչափ մեծ թվով մարդիկ: Մատենագրական վկայությունների համաձայն, հայ արհեստավորներից բացի, օտար այլ երկրներից տարբեր ժամանակներում Հայաստան էին եկել բազմաթիվ քարտաշներ ու որմնադիրներ: Նրանց մի մասը Հայաստան էր բերված փոքրասիական երկրներից և Միջագետքի ու Սիրիայի կողմերից որպես զերազանցապես ռազմական գերիներ (Տիգրան Բ-ի և Արտավազդ Բ-ի ժամանակներում), կամ պետական զինվանագիտական հատուկ պայմանագրերով

1 Լեո, Հայոց պատմություն, 4. Ա., Քիֆլիս, 1917, էջ 156
2 Նախարարությունների մեջ ամենից շատ հեծյալ զորքն ուներ Սյունիքը: Ըստ «Զօրանամակի» նրա հեծյալների քանակը հասնում էր 19 400-ի («Զօրանամակ»-ի տեքստը տես Ալիշանի «Այրարատ» աշխատությունը, Վիեննա, 1890, էջ 425):

(Տրդատ Ա.-ի օրոք), իսկ մյուս մասը կամովի էր եկել: Հայաստան եկած հրեաների, հույների և ասորիների դերակշիռ մասը բնակվում էր քաղաքներում և զբաղվում էր արհեստագործությամբ ու առևտրով: Շինարարական արհեստը կանգնած էր զարգացման բավական բարձր աստիճանի վրա: Նրա արտադրության արդյունքն էին Արտաշատ, Տիգրանակերտ, Վաղարշապատ, Դվին և այլ քաղաքների հոյակապ շինությունները և մի շարք տաճարներ, որոնց թվում և հիասքանչ Զվարթնոցը: Շինարար արհեստավորի ձեռքի արդյունքն էին նաև ճանապարհները, ջրանցքները, կամուրջները և այլ կառուցումները, որոնց ավերակները այժմ ևս հիացնում են դիտողին:

Հին Հայաստանում մեծ չափերի էր հասել հնագույն շրջանից գոյություն ունեցող արհեստներից մեկը՝ կավագործությունը, որն ուներ իր բազմապիսի ճյուղերը, այն է՝ թրծած աղյուսի, ջրատար կավե խողովակների և կղմինդրի արտադրությունը, բրուտագործությունն իր կավե ամաններով և այլն:

Պակաս նշանակություն չունեին կաշեգործությունը, ներկարարությունը և, մանավանդ, ջուլհակությունը, որն արտադրում էր բամբակյա, բրդյա և մետաքսյա հյուսվածքներ:

Չնայած այդ բոլորին, Հայաստանը թե՛ վաղ ֆեոդալիզմի և թե՛ զարգացած ֆեոդալիզմի շրջանում մնում է բնատնտեսության ինքնամփոփ պայմաններում, չնայած նրան, որ Հայաստանը հնուց ներդրված էր միջազգային առևտրական փոխանակության մեջ:

Արհեստավորներն իրենց սոցիալական դրությամբ գրեթե հավասար էին գյուղացիներին, այսինքն պատկանում էին շահագործվող դասակարգին: Բայց իբրև քաղաքի ազգաբնակչության հիմնական մաս՝ վայելում էին որոշ արտոնություններ:

Արհեստների հետ սերտորեն կապված է հասարակական արտադրության մի այլ տեսակը՝ լեռնային արդյունահանությունը:

Թնական հարստությունների մասին խոսելիս մենք տեսանք, որ Հայկական լեռնաշխարհն ունի մետաղային և ոչ մետաղական բազմաթիվ հանքեր, որոնք շահագործման են ենթարկվել Հին Հայաստանում: Լեռնային արդյունահանության մեջ առաջնակարգ տեղ է գրավել սեղանի աղի, պղնձի, արձձի, ոսկու, արծաթի, զառիկի, մարմարի, տուֆի, պղնձաբյուրեղի և այլ հանքա-

տեսակների շահագործումն ու նրանց վերամշակումը: Լեռնային արդյունահանության հետ անմիջական կապված էին մի քանի արհեստներ՝ դարբնություն, հյուսնություն և այլն: Հանքերում աշխատողների մի զգալի մասը կազմում էին ստրուկները:

Լինելով աշխարհագրական բարենպաստ պայմաններում, Հայաստանում վաղ անցյալից սկսած մեծ տեղ էր գրավում նաև տարանցիկ ու տեղական առևտուրը, որի մասին, նպատակահարմարությունից ելնելով, խոսեցինք ճանապարհների բաժնում:

X Որսորդություն: Որսորդությունը մարդկային հասարակության ամենահնագույն զբաղմունքն էր: Նա ավելի հին պատմություն ունի, քան անասնապահությունը, երկրագործությունը և արհեստները:

Չնայած հասարակության զարգացման հետ միասին գյուղատնտեսության ճյուղերն ու արհեստները հեռզհեռե գրավել են ավելի առաջնակարգ տեղ, բայց որսորդությունը մնացել է և անգամ այժմ մնում է որպես հասարակական արտադրության ճյուղերից մեկը:

Հին Հայաստանի որսորդության մեջ իր արտադրանքի քանակով առաջնակարգ տեղ էր գրավում ձկնորսությունը: Սևանա լճի իշխան ձկնի տեսակները, Վանա լճի տառեխը, ինչպես և մեծ գետերից որսած ձկները, Հայաստանից արտահանվող ապրանքների շարքում ունեին տեսակարար մեծ կշիռ: Որսված ձկներն արտահանվում էին թե՛ թարմ և թե՛ շորացած ու աղ դրած վիճակում:

Մեր մատենագիրների հաղորդած տեղեկությունների համաձայն, Վանա լճի հյուսիս-արևելյան ափին կառուցված էր արքունական հատուկ ձկնորսարան, որտեղ որսված ձկների գերակշիռ մասն արտահանվում էր արտաքին այլ երկրներ:

Ավելի պակաս նշանակություն ուներ և սեզոնային բնույթ էր կրում կենդանիների որսը: Այս զբաղմունքը համեմատաբար ավելի շատ էր տարածված լեռնային շրջաններում՝ Սասունում, Խուրում, Մոկրում, Մյունիքում և այլուր:

Կենդանիների որսով զբաղվելը Հին Հայաստանում դարձել էր մի տեսակ զվարճալիք արիստոկրատ խավի, թագավորների և ֆեոդալ իշխանների համար: Հայ պատմագիրներ Փավստոս Բուզանդի, Մովսես Խորենացու և մյուսների մոտ նկարագրված են

որսորդութեան բազմաթիւ տեսարաններ, որոնց մեջ անմիջակա-
նորեն մասնակցում էին վերնախումբի բարձրաստիճան ներկայա-
ցուցիչները: Արշակունի հայ թագավորներն ունեին իրենց որսա-
տեղիները: Մենք արդեն տեսանք, որ նրանցից խոսքով կոտակը
(330—339 թ.) Ազատ գետի (Փառնի) ափերին Արտաշատ—Դվինի
շրջակայքում տնկած կաղնի անտառը արհեստական եղանակով
լցնել տվեց որսի կենդանիներով՝ այն դարձնելով իր որսատեղին:

Արքունական և ֆեոդալ իշխանական որսահանդեսներին մաս-
նակցում էին նաև զինված հատուկ ջոկատներ, որոնք կազմված
էին հեծյալներից: Այնպես որ որսորդությունը հանդիսանում էր
ոչ միայն որպես զվարճալիք, այլև նա ծառայում էր միջոցներից
մեկը զինվորներին ռազմական կոփվածություն տալու համար:

Մի առանձին զբաղմունք էր նաև զինվորական ծառայություն-
ներ իշխանական և արքունի մշտական բանակներում: Մշտական
բանակի զինվորների բացարձակ մեծամասնությունը կազմում էր
հեծելազորը: Հեծյալների թիվն Արշակունիների տիրապետության
ժամանակըջանում հասնում էր 35000-ի, և նա բացառապես
կազմված էր ազատներից, այդ պատճառով էլ հեծելազորը կոչ-
վում էր «ազատագունդ» կամ «ազատագորք»: Ազատների վեր-
նախումբը՝ ֆեոդալ-նախարարները, կրտսեր նախարարները և
մյուսները վարում էին համապետական և տեղական բարձր
պաշտոններ: Հեծյալների դասն էին կազմում ազատները՝ մանր
ազնվականությունը:

Հոգևորականությունը, որ կազմում էր բավական ստվար թիվ,
զբաղված էր եկեղեցու սպասարկումով՝ քարոզելով ֆեոդալիզմի
գաղափարախոսությունը:

Ամփոփելով մեր ասածները ֆեոդալական Հայաստանի բնա-
կիչների զբաղմունքի (անտեսության ճյուղերի) մասին, հանգում
ենք հետևյալ եզրակացությանը. երկրի նյութական բարիքները
ստեղծում էին շահագործվող անազատները՝ գյուղացիները, ար-
հեստավորները և մասամբ ստրուկները, իսկ շահագործող-ազատ-
ները, որոնք վարում էին պետական զանազան պաշտոններ,
կատարում էին զինվորական ծառայություն, սպասարկում հայ
եկեղեցուն, ապրում էին շահագործվողների հաշվին, խլելով նը-
րանցից անգամ վերջին պատառը: Եվ միանգամայն բնական է,
որ ֆեոդալական Հայաստանում, դեռ շատ վաղուց, բռնկվեցին

մի շարք ըստ էության սոցիալական շարժումներ, որոնք, ինչպես
նշում է Էնգելսը, խոսելով եվրոպայի միջնադարյան նույնանման
շարժումների մասին, կրում էին աղանդավորական բնույթ: Այդ
շարժումներից էին բորբորիտների (5-րդ դ.), մծղնեից (5-րդ դ.)
և իր ծավալով ու խորությամբ բավական հզոր ու տիրող դասա-
կարգերի համար շատ ավելի սարսափելի պակեկան շարժում-
ները: Վերջինս, ծագելով Հայաստանում (6-րդ դ.) ոչ միայն չսահ-
մանափակվեց նրա սահմաններում, այլև պավլիկյանությունը,
համապատասխան հող գտնելով Արևմուտքում, տարածվեց նաև
այնտեղ և դարձավ միջնադարյան եվրոպայի գյուղացիական
շարժումների նախակարապետը:

ԳԼՈՒԽ ԶՈՐՐՈՐ

**ՀԱՍԱՌՈՏ ՏԵՍՈՒԹՅՈՒՆ ՇԻՆ ՀԱՅԱՍՏԱՆԻ ՏԵՐԻՏՈՐԻԱՅԻ ՄԵ-
ԾՈՒԹՅԱՆ ԵՎ ՎԱՐՉԱԿԱՆ ԲԱԺԱՆՄԱՆ ՄԱՍԻՆ (ՍԿՍԱԾ ԱՌԱ-
ՋԻՆ ՀԻՇԱՍԱԿՈՒԹՅՈՒՆՆԵՐԻՑ ՄԻՆՁԵՎ 7-ՐԴ ԴԱՐԸ)**

1. ՇԻՆ ՀԱՅԱՍՏԱՆԻ ՏԵՐԻՏՈՐԻԱՆ ԵՎ ՎԱՐՉԱԿԱՆ
ԲԱԺԱՆՈՒՄԸ 5-ՐԴ ԴԱՐԻՅ (Մ. Թ. Ա.) ՄԻՆՁԵՎ
1-ԻՆ ԴԱՐԸ (Մ. Թ.)

Հայաստանի հնագույն բնակիչների մասին խոսելիս տեսանք,
որ նրանք կազմել էին պետական որոշ միավորումներ, ցեղային
միություններ: Այդ ցեղային միությունների մեջ հասարակական
զարգացման տեսակետից ամենից բարձր աստիճանի հասավ Ու-
րարտական պետությունը: Ցեղային միությունների գրաված տերի-
տորիաները, որոնց մասին դարձյալ գաղափար կազմեցինք վերե-
վում, կազմված էին առանձին ցեղախմբերի և ցեղերի բնակու-
թյան շրջաններից: Հետևապես, նրանց մոտ չկար վարչական բա-
ժանում բառիս իսկական իմաստով, այլ կային բազմաթիվ էթնի-
կական շրջաններ, որոնք միավորված էին պետական որոշակի
կազմ ունեցող որևէ ցեղային միության մեջ:

Հենց այդ ցեղային միություններից էլ նույն տերիտորիայի
վրա կազմավորվել է հայ ժողովուրդը: Հայաստան ասելով պետք
է հասկանալ այն ամբողջական տերիտորիան, որտեղ ապրել ու
իր պատմությունն է կերտել հայ ժողովուրդը:

Ուրարտական պետության կործանումից հետո հայ ժողովրդի կազմավորման պրոցեսն այնքան էր խորացել ու ընդգրկել ավելի լայն շրջաններ, որ 5-րդ դարից սկսած (մ. թ. ա.) եղած հիշատակություններն արդեն կարելի է հաշվել հայ ժողովրդի և նրա զբաղեցրած տերիտորիայի՝ Հայաստանի մասին եղած տեղեկություններ:

Աքեմենյան Պարսկաստանի տիրապետության տակ գտնվելու ժամանակներից սկսած՝ Հայաստանի մասին մեզ են հասել Դարեհ Ա-ի (522—484 թթ.) Բիսիթունի (Քիրմանշահ քաղաքի մոտ) արձանագրությունը և հույն պատմագիրների՝ Հերոդոտի ու Քսենոֆոնի գրավոր հիշատակությունները:

Դարեհի Բիսիթունի արձանագրության մեջ հիշատակված վայրերը, որոնց մի քանիսի տեղադրությունը դեռևս չի ճշտված, գտնվում էին Հայաստանի (արձանագրության մեջ՝ Արմինա) հարավային սահմանամերձ շրջաններում, այդ պատճառով էլ նրա արձանագրությամբ հնարավոր չէ որոշակի գաղափար կազմել Հայաստանի տերիտորիալ ամբողջականության մասին: Գրեթե նույնպիսի թերություններ ունեն նաև Հերոդոտի ու Քսենոֆոնի հաղորդած վկայությունները (նրանց վկայությունների հիման վրա ևս անհնար է Հայաստանի ամբողջ սահմանների վերաբերյալ վերջնական եզրակացության հանդել): Սակայն, այնուամենայնիվ, նրանց հաղորդած տեղեկություններն անհամեմատ ավելի ամբողջական և որոշակի են ու հնարավորություն են տալիս, գոնե մոտավոր չափով, իմանալ Հայաստանի տերիտորիալ մեծությունը:

Աքեմենյանների տիրապետությունը, որ հաստատվել էր Հայաստանում Դարեհ Ա-ի ժամանակ 519 թ., շարունակվեց մինչև 330 թ. (մ. թ. ա.):

Դարեհ Ա-ի ժամանակ (մ. թ. ա. 522—484 թթ.) Աքեմենյան Պարսկաստանի կազմի մեջ մտնող բոլոր երկրները, որոնց թվում և Հայաստանը, ենթարկվեցին պետական ու վարչական վերակազմության: Հերոդոտի վկայության համաձայն, Դարեհ Ա-ը սլաոսկական ամբողջ պետությունը բաժանեց 20 մեծ շրջանների՝ սատրապությունների, որոնց կառավարիչներն էլ կոչվում էին սատրապներ (հայերեն «աշխարհապահ»): Սատրապները, որոնք իրենց շրջաններում ունեին վարչական ու դատական իշխանու-

թյուն և հավաքում ու Աքեմենյան արքունիքն էին ուղարկում պետական հարկերը, ենթարկված էին անմիջապես Դարեհի բարձրագույն իշխանությունը: Հայաստանի նախկին իշխանավորները, չնայած ենթարկված էին սատրապներին, բայց պահպանել էին իրենց նախկին իրավունքները:

Հայկական ցեղախմբերի բնակության շրջանները, որոնք Հերոդոտի մոտ կոչվում են Արմենիա, կազմում էին Աքեմենյան Պարսկաստանի երկու սատրապություններ՝ 13-րդը և 18-րդը: 13-րդ սատրապության մեջ մտնում էին Հայկական լեռնաշխարհի արևմտյան շրջանները՝ Արմենիան (արմենների երկիրը), Հայասա-Աղզին և նրանց հարևան մի քանի մանր ցեղեր: Արմենիան տարածվում էր Տիգրիսի վերին և Արածանիի ստորին հոսանքների շրջանում և տերիտորիալ տեսակետից համապատասխանում էր ավելի ուշ շրջանում Ծոփք ու Աղձնիք նահանգներին («աշխարհներ»-ին): Հավանական պետք է համարել այն, որ այդ ժամանակներում Արմենիայի մեջ են մտել նաև բազմաթիվ այլ շրջաններ Հայկական լեռնաշխարհի կենտրոնական մասերից:

Պատմիչի հիշատակության համաձայն Արմենիան իր արևմտյան սահմանը կազմող Եփրատ գետից սկսած դեպի հարավարևելք, «արքունական» ճանապարհի ուղղությամբ, տարածվում էր 320 կմ: Եթե նույն չափով նա տարածվում էր նաև արևելյան ուղղությամբ, իսկ դա շատ հավանական է, ապա արևելյան սահմանը Արածանիի ուղղությամբ հասել է Վանա լճի ավազանը՝ իր մեջ ամփոփելով Տուրուբերանի մեծ մասը:

Արմենների երկրից անմիջապես հյուսիս տարածվում էր Հայասան, որն արևմուտքում իր մեջ էր բնդգրկում Հայիս և Գայլ գետերի ավազանները (Փոքր Հայքը), իսկ արևելքում՝ Արևմտյան Եփրատի վերին հոսանքի վրա ընկած շրջանները մինչև Կարինի (Էրզրումի) մոտերքը: Հյուսիսային կողմից նրա սահմանը կազմում էր Պոնտական լեռնաշղթան, իսկ հարավում սահմանակցվում էր Արմենիայի հետ:

Արմենիայից և Հայասայից բացի, Աքեմենյան Պարսկաստանի 13-րդ սատրապության մեջ էին մտնում նաև Հայասայից հյուսիս մինչև Պոնտական ծով (Սև ծով) ընկած շրջանները:

Այսպիսով, դուրս է գալիս, որ դեռևս իր կազմավորման ավարտին չհասած հայ ժողովրդի մի հատվածի (պիսավոր հատ-

վածի)՝ արդեն հիմնականում իրար հետ ձուլված հայասացիների և արմենների զբաղեցրած տերիտորիան բավական ընդարձակ էր: Նրա սահմանները ձգվում էին արևմուտքում մինչև Հալիսի գետաբերանը, արևելքում՝ Կարինի մոտերքը և Վանա լճի լավազանը, հյուսիսում՝ Պոնտական լեռները, իսկ հարավում՝ Կորդուաց աշխարհն ու Հյուսիսային Սիրիան: Հայասացիների և արմենների երկիրն այդ սահմաններում իր տերիտորիայով կազմում էր Հայկական լեռնաշխարհի գրեթե կեսը:

18-րդ սատրապությունը, դարձյալ Հերոդոտի վկայությամբ, կազմված էր մատիենների, սասպեյրների և ալարոդների երկրներից: Հերոդոտի վկայությունն այն մասին, թե 18-րդ սատրապության մեջ բնակվում էին սասպեյրներ, մատիեններ և ալարոդներ, անուղղակի կերպով գալիս է ասելու, որ Հայկական լեռնաշխարհի արևելյան մասում, ուր տարածվում էր 18-րդ սատրապությունը, նրա ժամանակներում (մ. թ. ա. 5-րդ դար) հայ ժողովրդի կազմավորման պրոցեսը արևմտյան մասի հետ համեմատած դեռ այնքան առաջ չէր գնացել:

Չափազանց հետաքրքրական է, իհարկե, իմանալ 18-րդ սատրապության ճշգրիտ սահմանները, սակայն փաստերի բացակայության պատճառով առայժմ զրկված ենք այդ հնարավորությունից: Ընդհանուր ձևով կարելի է ասել, որ մատիեններն ապրում էին Վանա և Ուրմիո լճերի միջև, ալարոդները՝ Վանա լճի ավազանում, Արարատյան դաշտավայրում և նրանից արևելք՝ մինչև Արաքսի ստորին հոսանքի վրա ընկած շրջաններում, սասպեյրները՝ Սպերի և Տալքի կողմերում:

Արևմենյան Պարսկաստանի տիրապետության ժամանակաշրջանի Հայաստանի մասին ամենակարևոր աղբյուրը Քսենոֆոնի «Անաբազիս» աշխատությունն է, որի մեջ բավական մանրամասնությամբ նկարագրված է Քսենոֆոնի և 10 000 հույն զորքի վերադարձը Հայաստանի ու Տրապիզոնի վրայով դեպի Հունաստան, որը տեղի է ունեցել 401—400 թթ. (մ. թ. ա.): Հայաստանի մասին Քսենոֆոնի հաղորդած տեղեկությունները միանգամայն արժանահավատ են, որովհետև նա ինքն անձամբ եղել է Հայաստանում և այն նկարագրել է իբրև ականատես: Քսենոֆոնի տեղեկությունները վերաբերվում են Հայաստանի (Արմենիայի) այն մասերին, որոնց միջով նա անցել է հույն զորքերի հետ միասին:

Նրա հաղորդած տեղեկությունների հիման վրա, հնարավոր է դառնում դատել ոչ միայն զուտ պատմական մի շարք հարցերի մասին, այլև նրանք թույլ են տալիս շատ թե քիչ որոշակի գաղափար կազմել այն ժամանակի Հայաստանի տերիտորիայի և վարչական բաժանման վերաբերյալ:

Քսենոֆոնի հիշատակության համաձայն, Արմենիան իր ժամանակներում վարչականորեն բաժանված էր երկու մասի՝ Արև-վելյան Արմենիայի և Արևմտյան Արմենիայի: Նրանցից յուրաքանչյուրը կազմում էր մի-մի սատրապություն և մտնում էր Արևմենյան Պարսկաստանի կազմի մեջ: Ն. Ադոնցի կարծիքով Քսենոֆոնի հիշատակած Արմենիայի (Հայաստանի) Արևելյան և Արևմտյան մասերը համապատասխանում են Արևմենյան ժամանակաշրջանի

1 Քսենոֆոնի հաղորդած տեղեկությունները, ինչպես բուն տեքստում ասացինք, վերաբերում են Հայաստանի նրա նահանջի ճանապարհին ընկած շրջաններին: Այդ պատճառով էլ բազմաթիվ ուսումնասիրողներ հետաքրքրվել են Քսենոֆոնի նահանջի ճանապարհի ուղղությունը լուսաբանելու հարցով: Չնայած դրան, մինչև օրս էլ դեռ վերջնականապես չի պարզված նրա նահանջի ճանապարհի ուղղության հարցը. ուսումնասիրողների մոտ գոյություն ունի տարակարծիքություն: Պատմական և պատմա-աշխարհագրական երկերում այդ մասին հայտնված են մի քանի կարծիքներ:

Քսենոֆոնի և հույն զորքի Հայաստանով անցած ճանապարհի ուղղությունը որոշելու համար բոլոր ուսումնասիրողներն էլ օգտվում են հենց իրեն՝ պատմիչի հիշատակություններից: Նա իր ճանապարհի նկարագրություններում հիշատակում է մի շարք վայրերի անուններ, որոնցից մի քանիսի տեղագրությունը հայտնի է, և անուններն էլ պահպանվել են հին հայկական մատենագրության մեջ: Դրանք են. Կարզուխների երկիրը, որ համապատասխանում է հին հայկական Կորդուաց աշխարհին, Եփրատը, որը համապատասխանում է Հայկական Արածանիին, Փասիանների երկիրը՝ հին հայկական Բասեն գավառին, Տաոնների երկիրը՝ հին հայկական Տալքին, Տրապիզոնը, որ այժմ էլ գոյություն ունի և մի քանի այլ վայրեր: Ուստի ուսումնասիրողներն ինչպիսի զեղզագներով էլ տանեն Քսենոֆոնին իր զորքով, համենայն դեպս նրան անց են կացնում նշված վայրերով:

Գրեթե բոլոր ուսումնասիրողները, բացառությամբ հանգույցյալ պրոֆ. Մալխոյանի, Քսենոֆոնի նահանջի ճանապարհը Կորդուաց աշխարհից մինչև Մուշը դաշտը, որոշում են միևնույն ուղղությամբ: Նրանց կարծիքով Քսենոֆոնը Կորդուաց աշխարհից Հայաստան է մտել Բոհոտան-տուի (Քսենոֆոնի հետ Կորդուաց աշխարհից Հայաստան է մտել Բոհոտան-տուի (Քսենոֆոնի հետ Կորդուաց աշխարհից Հայաստան է մտել Բոհոտան-տուի, այնուամու՝ Կենտրիտես) գետաբերանից ոչ հեռու՝ Սղիղը քաղաքի մոտով, այնուհետև Հայաստանի միջով շարժվել է դեպի հյուսիս-արևմուտք՝ մինչև Զիրեն-

վերոհիշյալ 18-րդ և 13-րդ սատրապութիւններին¹: Այս հարցի վերաբերյալ մյուս գիտնականների կարծիքներն անընդունելի են: Ամենից հավանականը հենց Ադոնցի կարծիքն է: Մեր կարծիքով դրանից երեւում է, որ Հերոդոտի ժամանակ 18-րդ սատրապութիւն մեջ հայացման պրոցեսը շատ խորն էր գնացել, այդ էր պատճառը, որ Հերոդոտից հետո շատ շանցած, Քսենոֆոնն արդեն 18-րդ սատրապութիւնը հիշատակում է ոչ որպէս սասպելյոնների, մատիենների և ալարոդների երկիր, այլ Արեւելյան Արմենիա (Արեւելյան Հայաստան):

Վ Արեւելյանների տիրապետութիւն ժամանակաշրջանում (4-րդ դարի վերջերից մինչև 2-րդ դարի սկիզբները մ. թ. ա.), երբ արդեն հիմնականում կազմավորվել էր հայ ժողովուրդը, Հայաստանի մի մասը միայն ենթարկված էր Արեւելյան թագավորներին: Հայաստանը այդ ժամանակ բաղկացած էր երեք հիմնական մասերից՝ Փոքր Հայք, Մոփք և Մեծ Հայք: Սրանցից Փոքր Հայքը և Մեծ Հայքի հյուսիսային մասը ինքնուրույն էին և կառավարվում էին տեղական թագավորներով: Պատմագիտական և հնագիտական վերջին ուսումնասիրութիւնների արդյունքները ցույց են տալիս, որ Մեծ Հայքում իշխում էին Երվանդունի «թագավորները»: Երվանդունիներն Արարատյան դաշտավայրում կառուցել էին մի քանի բերդեր և քաղաքներ, որոնց մեջ ամենանշանավորներն

ուս գետի միջին հոսանքը, իսկ այստեղից էլ, թերվելով հյուսիս-արեւելյան ուղղութիւնով, անցել է Հայկական Տավրոս լեռնաշղթան և մտել Մուշի դաշտը:

Քսենոֆոնի նահանջի ճանապարհի Մուշի դաշտից մինչև Տրապիզոն ձգվող հատվածի ուղղութիւն վերաբերյալ նույն ուսումնասիրողների մոտ կան տարբեր կարծիքներ: Նրանցից ոմանք պնդում են, որ Քսենոֆոնը Մուշի դաշտից դիմել է հյուսիս կամ հյուսիս-արևելք և, անցնելով Եփրատ-Արածանին, նախ մտել է Խնուսի դաշտը, ապա Կարնո շրջանը, իսկ այստեղից էլ դիմել է դեպի արևմուտք, Բաբերդի մոտ անցնելով Ճորոխը, ուղղվել է հյուսիս-արևելք և հասել Տրապիզոն: Գիտնականների մյուս մասի կարծիքով հույները Մուշի դաշտից մտել են Մանազկերտի շրջանը, որտեղից գնացել են դեպի հյուսիս և անցել Արածանին՝ այժմյան Ղարաքիլիսի մոտ ու դուրս եկել Ալաշկերտի դաշտը, իսկ այստեղից էլ, ուղղութիւն վերցնելով դեպի արևմուտք Կարինի ու Բաբերդի մոտով, հասել են Տրապիզոն: Ակադեմիկոս Մանանդյանը հույների նահանջի ճանապարհը Ալաշկերտի դաշտից սկսած մինչև Տրապիզոն

էին Երվանդաշատ քաղաքը և Երվանդակերտ ամուր բերդը: Այնպես որ Մովսէս Խորենացու հիշատակած Այրարատյան թագավորութիւնը հենց նույն Մեծ Հայքի Երվանդունի թագավորութիւնն է՝ Արմավիր մայրաքաղաքով:

Արեւելյանների շրջանում հայկական երկրները՝ Փոքր Հայքը, Մոփքը և Մեծ Հայքը, որոնք անմիջապէս սահմանակից էին իրար, գրավում էին հետեւյալ տերիտորիաները.

Մոփքը կազմված էր Արևմտյան Տիգրիսի վերին հոսանքի և ստորին Արածանիի վրա ընկած շրջաններից: Նա Մեծ Հայքին միացվեց բավական ուշ՝ Տիգրան Բ-ի օրով:

Մեծ Հայքը, ինչպէս և հայկական մյուս երկրները՝ Մոփքն ու Փոքր Հայքը, տարբեր ժամանակներում ունեցել է տարբեր տարածութիւն: Գերմանացի հայագետ Հյուբշմանը, հենվելով Ստրաբոնի վկայութիւնների վրա, ենթադրում է, որ Արեւելյան շրջանում բուն Հայաստանը (հայկական բոլոր երկրներն առանց Փոքր Հայքի) իր մեջ էր ընդգրկում հետագա 15 նահանգներից հազիվ չորսը՝ Չորրորդ Հայքը, Աղձնիքը, Տուրուբերանը և Այրարատը¹. Հյուբշմանի այդ ենթադրութիւնը նույնութեամբ չի կարելի ըն-

որոշում է մի այլ ուղղութիւնով: Ըստ նրա, հույներն Ալաշկերտի դաշտով և Հայկական Պարի վրա գտնվող Գալի-բարա լեռնանցքով անցել են Բասեն, այստեղից՝ դեպի Օլթի շրջանը, ուր գտնվում էր տառիների երկիրը և, այնուհետև, Սարիղամիշի շրջանով և Կարսի հարավային մասով, դեպի Կաղզվանի կողմերը: Կաղզվանի շրջանից նրանք շարժվել են Արարատյան դաշտով արևելք, մինչև Հրազդան գետի մոտերքը, ապա թերվելով հյուսիս-արևմուտք, անցել են Արագածի հյուսիսային մասով և դուրս եկել Եփրատի դաշտը, այստեղից էլ շարունակելով իրենց ճանապարհը՝ Արղահանի հարավային մասով դեպի Ճորոխ, անցել են գետը և մակրոնների ու կոլիսների երկրների միջով ուղղվել դեպի Տրապիզոն:

Պրոֆ. Ստ. Լիսիցյանը հույների նահանջի ճանապարհը որոշում է միանգամայն այլ ուղղութիւնով: Ըստ նրա, հույները Կորդուաց աշխարհից մտնելով Հայաստան շարժվել են «արքունական ճանապարհի» ուղղութիւնով և դուրս եկել Խարբերդի դաշտը: Այստեղից նրանք գնացել են Լեշիգ-Քղի-Փերի գետի եկել Խարբերդի դաշտը: Այստեղից նրանք գնացել են Լեշիգ-Քղի-Փերի գետի ուղղութիւնով և Բյուրակնի արևմտյան մասով դուրս եկել Արաքսի վերին հոսանքի շրջանը, այնուհետև Արաքսի հոսանքին համընթաց գնալով, անցել են Հայկական Պարը և դուրս եկել Բասենի դաշտը, իսկ այստեղից էլ Կարինի ու Բաբերդի վրայով հասել Տրապիզոն:

1 Հ. Հյուբշման, Հին Հայոց տեղւոյ անունները, թարգմ. Պիլիպիկճյանի, Վիեննա, 1907, էջ 16:

¹ Н. Адонц, Армения в эпох Юстиниана, С. Петербург, 1908, стр. 390.

դունել, ինչպես նկատում է ակադ. Զ. Մանանդյանը¹: Սելեկյանների տիրապետության ժամանակաշրջանում Հյուբշմանի նշած նահանգներից բացի, Մեծ Հայքի մասերն են կազմել նաև Վանա լճից հարավ գտնվող Մոկաց աշխարհն ու Ռշտունիքը, ինչպես և լճից հարավ-արևելք ընկած բազմաթիվ շրջաններ:

Բացի դրանից, պետք է նշել, որ հետագայում Մեծ Հայքին միացած Բարձր Հայք նահանգի արևմտյան և հյուսիս-արևմտյան մեծագույն մասը ևս հայկական էր և Սելեկյանների տիրապետության ժամանակաշրջանում մտնում էր Փոքր Հայքի մեջ:

Փոքր Հայքը Սելեկյանների ժամանակաշրջանում ուներ ավելի մեծ տեղիտորիա, քան երկրորդ դարից (մ. թ. ա.) մինչև 3-րդ դարը (մ. թ.) ընկած շրջանում: Այդ ժամանակաշրջանում, բացի Հալիս և Գալլ դետերի ավազաններից, Փոքր Հայքի մեջ էր մտնում նաև հետագայում Բարձր Հայք կոչվող նահանգի մեծագույն մասը, որը, սակայն, Արտաշես Ա-ն (մ. թ. ա. 2-րդ դ.) միացրեց Մեծ Հայքին և այնուհետև նա միշտ մնաց որպես Մեծ Հայքի կազմի մեջ մտնող մի շրջան:

Սկզբնաղբյուրների հաղորդած տեղեկությունների մանրազնին ուսումնասիրությունից ակադ. Մանանդյանը գալիս է այն եզրակացության, որ «Փոքր Հայքը, Մեծ Հայքը և Մոսիքը Սելեկյանների ժամանակ պահպանել էին իրենց ներքին ինքնուրույնությունը դեռ 3-րդ դարում (մ. թ. ա.): Նրանք չէին կազմում Սելեկյան պետության երկրամասը, չէին բնակեցրած հունական դազթականներով և չէին դառել, բնականաբար, գաղութացման շրջան»²:

Սելեկյանների տիրապետության ժամանակաշրջանում հայկական երկրներում՝ Մեծ Հայքում, Փոքր Հայքում և Մոսիքում զարգանում է տնտեսությունը և կուլտուրան: Հասարակության դասակարգային շերտավորումն այդ հիման վրա ավելի է խորանում: Կազմավորված հայ ժողովուրդն արդեն սկսում է ամեն մի առիթ օգտագործել ինքնուրույն պետականություն ձևոք բերելու համար: Շատ շանցած հայկական ինքնուրույն պետականությունը դարձավ պատմական իրողություն:

¹ Զ. Մանանդյան, Քննական տեսություն հայ ժողովրդի պատմության, Կ. Ս., էջ 103:

² Նույն տեղ, էջ 110:

Երրորդ դարի ընթացքում Սելեկյան պետությունը մշտական պատերազմների, ապստամբությունների և իշխող վերնախավի ներքին երկպառակտությունների շնորհիվ, հետզհետե թուլանում էր: Նրանց աշխարհակալ պետությունից աստիճանաբար անջատվում էին նորանոր երկրներ:

Չորրորդ դարի վերջերին (մ. թ. ա.) Սելեկյանները կորցրին նախ և առաջ իրենց իշխանությունը ենթակա հնդկական գավառները: Մոտ 255 թվին Սելեկյան թագավորի դեմ ապստամբեց Բակտրիայի և Մոսկոնիանայի կուսակալը՝ այդ երկրներում հիմնադրելով իր թագավորությունը: Դեռ դրանից էլ առաջ կարողացել էին իրանց ինքնուրույնությունն ստեղծել Կապադովիան, Պոնտոսը, Հայաստանը և Ատրպատականը:

Այնուհետև երրորդ և երկրորդ դարերում Սելեկյանների դեմ հանդես եկան նրանց հզոր ախոյանները՝ Արեւելքում Պարթև Արշակունիները, որոնք 250 թվին ապստամբելով Սելեկյան սատրապի դեմ, սպանել էին նրան և Պարթևների երկրում հաստատել իրենց թագավորությունը, գրավելով նաև Վրկանաց աշխարհը: Նույն երրորդ դարում, երբ Պարթև Արշակունիները քաջ առ քաջ տեր էին դառնում Սելեկյանների արևելյան երկրներին, Արևմուտքում վերջիններիս դեմ հանդես եկավ նաև Հռոմը: Երկրորդ դարի սկզբներին Հռոմն արդեն գրավել էր արևմտյան փոքրասիական մի քանի երկրներ: Հռոմացիների և Սելեկյան թագավոր Անտիոքոս Մեծի միջև վճռական ճակատամարտը տեղի ունեցավ Մազնեզիայի մոտ 190 թվին (մ. թ. ա.), որտեղ Սելեկյանները ծանր պարտություն կրեցին: Այդ ճակատամարտից հետո Հռոմը փաստորեն հնարավորություն ստացավ ամբացնելու իր դիրքերն ու ազդեցությունը Փոքր Ասիայի մանր պետությունների նրկատմամբ: Հռոմն, սկզբում ձևանալով իբրև փոքր պետությունների հովանավոր և ազատարար, կարողացավ իրար դեմ հանել այդ պետությունները, ուժասպառ անել նրանց և ամենուրեք հաստատել իր տիրապետությունները: Մազնեզիայի մոտ Անտիոքոս Մեծի կրած ծանր պարտությունից օգտվելով, իրենց անկախ հայտարարեցին Մեծ Հայքի Արտաշես և Մոսիքի Զարեհ Կառավարիչները: Կազմվում են Մեծ Հայքի և Մոսիքի պետությունները:

Փոքր Հայքը դրանցից էլ դեռ շատ առաջ էր ձևոք բերել ինքնուրույն պետականություն:

Մեծ Հայքի և Մոսկովի հայկական թագավորությունների գրաված տերիտորիաների մասին բավականաչափ լավ գաղափար ենք կազմում աշխարհագիր Ստրաբոնի վկայությունների հիման վրա: Բերենք Ստրաբոնի այն վկայությունը, որտեղ նա խոսում է Արտաշես Ա-ի և Զարեհի օրոք Մեծ Հայքի ու Մոսկովի հայկական թագավորությունների տերիտորիաների ընդարձակման մասին. «Պատմում են,— ասում է Ստրաբոնը,— որ Արմենիան եղել է առաջ փոքր և մեծացել է Արտաքսիասի (Արտաշեսի) և Զարիադրիսի (Զարեհի) ձեռքով, որոնք նախապես Անտիոքոս Մեծի գորավարներն էին և նրա անկումից հետո թագավորեցին՝ մեկը Մոսկովի, Ակիսենեսի, Օղոմանտիսի և մի քանի այլ գավառների վրա, իսկ մյուսը՝ Արտաշատի շուրջը գտնվող երկրի վրա: Սրանք ընդարձակեցին իրենց երկրների սահմանները և գրավեցին շրջակա ժողովուրդներից հետևյալ շրջանները. մեղացիներից՝ Կասպիանեն, Փավնիտիսը և Բաստրոպեղան, իբերներից՝ Կարիադրեսի լեռնալանջերը, Խորձենեն և Գոգարենեն, որ գտնվում է Քուռ գետի մյուս կողմում, խալկոսներից և մոսսինոյկներից՝ Կարենիտիսը և Դերքսենեն, որոնք սահմանակից են Փոքր Հայքին կամ նրա մասերն են, կատաոններից՝ Ակիլիսենեն և Անտիտավրոսի կողմերը գտնվող երկրները և ասորիներից՝ Տամորիտիսը. այնպես որ բոլորը միավելու եղան»¹:

Մեզ բերված վկայությունից երևում է, որ Մեծ Հայքի Արտաշես թագավորը գրավել էր Կասպյան երկիրը (Փայտակարանը), Վասպուրականը (Ստրաբոնի մոտ՝ Բաստրոպեղա), Փավնիտիսը (?), որը մի քանի ուսումնասիրողների մոտ նույնացվում է Մյունիքի հետ, Պարիադրեսի լեռնալանջերը՝ Տայքը, Խորձենեն, Գուգարքը (Գոգարինեն), Կարնո՝ գավառը (Կարենտիես), Դերջանը (Դերքսենեն)՝ Կարինից արևմուտք, և Տամորիքը (Կորդուաց լեռներից հարավ): Իսկ Մոսկովի թագավոր Զարեհը գրավել էր Անտիտավրոսի կողմերը գտնվող երկիրը և Եկեղյաց գավառը, որը այդ ժամանակներում ավելի մեծ տերիտորիա էր գրավում, քան հետագա դարերում:

Այսպիսով, այսրեփրատյան Հայաստանը, այսինքն Մեծ

¹ Տե՛ս 2. Մանանդյան, «Քննական տեսություն հայ ժողովրդի պատմության», 4. Ա., էջ 116:

Հայքն ու Մոսկովը, Արտաշես Ա-ի (189—160 թթ. մ. թ. ա.) և Զարեհի օրոք իրենց մեջ բովանդակում էին՝ Փայտակարանը, Մյունիքը, Վասպուրականը, Այրարատը, Գուգարքը, Տայքը, Բարձր Հայքի մեծ մասը, Տուրուբերանը, Չորրորդ Հայքը, Աղձնիքը, Մոսկովը, Կորձեքի մեծագույն մասը և թերևս նաև Ուտիքն ու Արցախը, այսինքն ավելի ուշ շրջանի՝ Արշակունիների թագավորության ժամանակաշրջանի հայկական պետության 15 նահանգներից՝ 14-ը:

Վերև մեզ բերված վկայության մեջ Ստրաբոնը հաղորդում է նաև, որ ընդլայնված Հայաստանում բնակչությունը խոսում էր մի լեզվով՝ հայերենով: Դա ցույց է տալիս, որ Արտաշեսի ժամանակ Հայկական լեռնաշխարհում տարածված և գերակշռող լեզուն եղել է հայերենը:

Նույն այս երկրորդ դարում, Մեծ Հայքից ու Մոսկովից բացի, ընդարձակվել էր նաև նիբրատից արևմուտք տարածվող Փոքր Հայքը, որը նվաճել էր Պարիադրես (Պարիսարյան) լեռների արևմրայան լեռնալանջերն ու Պոնտոսի հյուսիս-արևելյան ծովափնյա շրջանները: Այդ մասին Ստրաբոնը հաղորդում է. «Փոքր Հայքը,— ասում է նա,— բավական պողարեր երկիր է: Այստեղ ևս, ինչպես և Մոսկովում, միշտ կառավարում էին երկիրը սեփական իշխանները, որոնք կամ բարեկամ ու դաշնակից էին մյուս արմեններին և կամ իրենց գործերը վարում էին առանձին ու անկախ: Փոքր Հայքն իրեն հպատակեցրել էր խալկոսներին և տիրարեններին, այնպես որ նրա իշխանությունը տարածվում էր մինչև Տրապիզոն և Փանոսկիա»¹:

Հայկական այդ երեք թագավորությունների մեջ ամենաընդարձակը և զորեղը Արտաշես Ա-ի թագավորությունն էր՝ Մեծ Հայքը:

Բավականանալով Փոքր Հայքի վերաբերյալ վերը կատարած համառոտ ծանոթագրությամբ և նրա մասին ավելի մանրամասն լինելով կանգ առնել հետագա դարերի մասին խոսելիս, այժմ տեսնենք ինչպիսի փոփոխություններ կթեցին այսրեփրատյան

¹ Տե՛ս 2. Մանանդյան, Քննական տեսություն հայ ժողովրդի պատմության, 4. Ա., էջ 119:

հայկական թագավորությունները՝ Մեծ Հայքն ու Ծոփքը, Արտաշես Ա-ի հաջորդող հետագա մյուս արտաշեսյան թագավորներին օրով:

Մեծ Հայքի մասին պատմագիրները մանրամասն տեղեկություններ են հաղորդում սկսած Տիգրան Բ-ի (95—55 թթ. մ. թ. ա.) ժամանակներից:

Տիգրան Բ-ն դահ բարձրանալուց անմիջապես հետո, վերագրավում է պատանդությունից ազատվելու համար Պարսկաստանին զիջած 70 հովիտները, որոնք գտնվում էին Ատրպատականի կողմերում և Մեծ Հայքին էին միացված դեռևս Արտաշես Ա-ի օրոք: Այդ 70 հովիտներն ուսումնասիրողների մեծ մասի կարծիքով տերիտորիալ տեսակետից համապատասխանում էին հետագայում Պարսկահայք կոչված նահանգին: Տիգրանն այնուհետև (մոտավորապես 94 թվին մ. թ. ա.) Մեծ Հայքին է միացնում Ծոփքը¹: Ծոփքը Մեծ Հայքին միացվելուց հետո, նրա կազմի մեջ էլ ընդմիջտ մնաց հետագա դարերի ընթացքում:

Ծոփքի միացումից հետո, Տիգրան Բ-ի ընդարձակ թագավորությունը արևմուտքում բացի Պոնտոսից անմիջապես սահմանակից դարձավ նաև Կապադովկիային: Ծոփքի միացումից շատ չանցած, և գուցե զբանից էլ առաջ, Տիգրան Բ-ն Մեծ Հայքին միացրեց նաև Փոքր Հայքի արևելյան շրջանները, որոնք կազմեցին Կարնո աշխարհի (հետագայում Բարձր Հայք կոչված) մասերը: Հարավային կողմերում նա հայկական պետությանը միացրեց Կորդուաց աշխարհը:

Տիգրանի նվաճած այդ երկրները այնուհետև կազմեցին հայկական պետության մասերը: Գրանցից բացի նա վարում էր նաև զավթողական պատերազմներ, որոնց հետևանքով հայկական պետությանն ուղղակի միացրեց կամ նրանից վասալական կախման մեջ դրեց մի շարք այլ երկրներ: Այսպես՝ Պոնտական պետության հետ դաշինք կնքելուց մի քանի տարի անց, օգտվելով պար-

¹ Ստրաբոնն այդ մասին հետևյալ կերպ է հաղորդում. «Արտաշեսի սերնդիցն էր Տիգրանը. նա իշխում էր այսպես կոչված բուն Արմենիայում, որը սահմանակից էր Մեդիային, Ազվանքին, Իբերիային մինչև Կողքես և Ան ծովի մոտ գտնվող Կապադովկիային: Իսկ Զարեհի սերնդիցն էր Ծոփաց երկրի Արտանեսը, որն իշխում էր Արմենիայի հարավային և, զլիավորապես, արևմտյան մասերում: Տիգրանը սրան հաղթեց և գառավ ինքը տեր բոլոր այդ երկրներին»: Նույն տեղը, էջ 137:

թեական պետության ներքին թուլությունից, պատերազմ հայտարարեց նրանց և, մոտ եռամյա (88—85 թթ. մ. թ. ա.) այդ պատերազմում հաղթելով պարթև Արշակունիներին, իր պետությանը միացրեց Ատրպատականը, Մեծ Մեդիան, Կորդուքը (Հայկական Տավրոսից հարավ), Ադիաբենը, Օսրոյենը (Միջագետքում), Միդգոնիան (Միջագետքում): Վերջինիս ռազմական և քաղաքական խոշոր նշանակությունը հաշվի առնելով, Տիգրանն այդ երկիրը դարձրեց փոխարքայություն՝ այնտեղ փոխարքա նշանակելով իր եղբայր Գուրասին, որի ղեկավարման դարձավ Մծեիսն քաղաքը: Պարթևական պատերազմներից մոտ մեկ տարի հետո՝ 84 թվին (մ. թ. ա.) Տիգրանն իր զորքերը շարժեց դեպի արևմուտք և հաջորդական կարգով գրավեց հետևյալ երկրները. Կոմագենը (Եփրատի արևելյան ափին), Սելևկյան Ասորիքը (կամոլին հանձնրվեց), Փյունիկյան և Կիլիկիայի դաշտային մասը:

Ասորիքի նվաճումով Տիգրանը վերացրեց Սելևկյանների թագավորությունը, իսկ նրանց հռչակավոր մայրաքաղաք Անտիոքը կարճ ժամանակով դարձավ հայկական պետության մայրաքաղաքներից մեկը:

Տիգրանի նվաճողական պատերազմները տևեց մոտ 25 տարի՝ մինչև 70 թ. (մ. թ. ա.): 70-ական թվականների վերջերին նրա թագավորությունը դարձել էր մի աշխարհակալություն, որի սահմանները տարածվում էին. հյուսիս արևելքում՝ Քուռ դետը և Կասպից ծովը, հարավ-արևմուտքում՝ Հորդանան գետն ու Միջերկրական ծովը՝ հյուսիս-արևմուտքում՝ Պարիադրեսի (Պարիսարի) լեռները, իսկ հարավ-արևելքում՝ Մեդիական լեռները:

Տիգրանն իր արշավանքի ընթացքում, Պոնտոսից բացի, ամուր դաշնակցություն ուներ Վիրքի (Արևելյան Վրաստան) և Ազվանքի (Հյուսիսային Ադրբեջան) հետ: Վերջիններիս բազմահար զինվորները ծառայություն էին անում Տիգրանի բանակներում և մասնակցում նրա վարած պատերազմներին:

Տիգրանի զավթողական պատերազմներով ձեռք բերված երկրները՝ Ատրպատականը, Մեծ Մեդիան, Ադիաբենը, Օսրոյենը, Միդգոնիան, Կոմագենը, Ասորիքը և մյուսները շատ կարճ ժամանակով մնացին Հայկական պետության կազմում: Երբ նվաճված երկրներն անջատվեցին Տիգրանի պետությունից, իսկ դա տեղի սկսեցավ Պոմպեոսի արշավանքից հետո (65 թվին մ. թ. ա.),

Հայաստանի քաղաքական սահմանները գրեթե համընկան Հայկական լեռնաշխարհի սահմանների հետ: Այնպես որ Հին Հայաստան կամ հայագիտության մեջ հաճախակի գործածվող Պատմական Հայաստան ասելով տերիտորիալ տեսակետից պետք է հասկանալ ոչ թե Տիգրան Բ-ի աշխարհակալ պետությունը, այլ Արտաշես Ա-ի օրով եղած Մեծ Հայքի տերիտորիան և Տիգրանի ժամանակ նրան միացրած Մոփէլը, Փոքր Հայքի արևելյան մասը, Կորդուքը և Նոր Շիրականը, որն ավելի ուշ շրջանում կոչվում էր Պարսկահայք: Հին Հայաստանն այդպիսի կազմով, որ տերիտորիալ տեսակետից բացի հյուսիս-արևելյան և հյուսիսային մասերում եղած շեղումներից, հիմնականում համընկնում էր Հայկական լեռնաշխարհին, ուներ հետևյալ սահմանները. հյուսիսում նրա սահմանը կազմում էր Քուռ գետը, հարավում՝ Կորդուաց և Մասիոս լեռները, արևմուտքում՝ Եփրատ գետը, իսկ արևելքում՝ Կապուտան լիճն ու նրանից հյուսիս-արևելք ձգվող լեռնաշղթան: Տիգրան Բ-ի ժամանակներից սկսած, նշված սահմաններում ամփոփված երկիրը հայտնի է դարձել՝ Մեծ Հայք կամ Հայաստան անունով: Եվ չնայած նրան, որ հետագա դարերում հաճախակի փոփոխություններ են կրել նրա սահմանները, մերթ ևնդացել են, մերթ լայնացել և մերթ էլ վարչական-քաղաքական տեսակետից երկիրը բաժանվել է տարբեր պետությունների միջև, այնուամենայնիվ, աշխարհագիրների և պատմաբանների մոտ Հայաստան է կոչվել վերը հիշված տերիտորիալ ամբողջականությունը: Թե ինչքանով է համապատասխանում Հայաստան աշխարհագրական այդ հասկացողությունը պատմական իրողությանը, կտեսնենք հետո, հարմար առիթով:

Այժմ, նախքան Արտաշեսյանների թագավորության ժամանակաշրջանի Հայաստանի վարչական բաժանման մասին խոսելը, համառոտակի կերպով ծանոթանանք նրա անմիջական հարևան երկրների հետ:

* * *

Սելեկյանների և Արտաշեսյանների տիրապետության շրջանում Հայաստանը գտնվում էր մի շարք փոքր երկրների միջև:

Այդ երկրներից էին՝ Վիրքը, Աղվանքը, Ատրպատականը, Պարթևական թագավորությունը, Կապադովկիան, Պոնտոսը և Տիգրիսի վերին հոսանքում ու Հյուսիսային Միջագետքում ընկած Ադիաբենի, Միզդոնիայի (Մծքին կենտրոնով) և Օսրոյենի (Նդեսիա կենտրոնով) փոքրիկ թագավորությունները, որոնք մեծ մասամբ ենթակա էին պարթևներին: Հայաստանն այդ հարևանների հետ ուներ էթնիկական, տնտեսական և կուլտուրական կապեր: Նրանց գրաված տերիտորիաների մեծությունները հաճախակի ենթարկվում էին փոփոխությունների: Նույն վիճակն էր ապրում և Հայաստանը:

X. Վիրք (Իբերիա): Իբերական ցեղերն Արևելյան Վրաստանում (Քուռի ավազանում) դասակարգային տրոհման բազայի վրա իրենց շուրջն են համախմբել այնտեղ ապրող մյուս ցեղախմբերին, և դրանով իսկ կազմավորվել է Իբերների (հայ.՝ Վիրքի) կամ Քարթլիի թագավորությունը, որի կենտրոնը Արմազի քաղաքն էր: Վրացական ավանդության համաձայն Իբերական թագավորության հիմնադիրը համարվում է Փառնավազը:

Իբերիան գրավում էր այժմյան Արևելյան Վրաստանը: Նրա սահմանները ձգվում էին արևմուտքում սկսած Տալիցից (վրացերեն՝ Տաո) և Պարխարյան (Պարիադրես) լեռներից ու հարավում Գուգարքից մինչև Մեծ Կովկասի լեռնաշղթան:

Արդի Արևմտյան Վրաստանը հնագույն ժամանակներում հայտնի էր Կոլխիդա (Կոլքիս) անունով: Դեռևս 6—5-րդ դարերում (մ. թ. ա.) Սև ծովի արևելյան ափերին, այդ թվում և Կոլխիդայում, հիմնվում են հունական մի քանի գաղութ-քաղաքներ: Հենց այդ ժամանակներում են կառուցվել Ռիոնի գետաբերանում Փազիս (այժմ՝ Փոթի) և Դիոսկուրիա (այժմ՝ Սուխումի) քաղաքները: Ռիոնի ավազանում ապրող ավելի զարգացած կոլխերի աճունով հույներն այս երկիրն անվանում էին Կոլխիդա, վրացիները՝ Էգրիսի, հայերը՝ Եգերք: Դրանից էլ առաջացել է աճար և մեգրել (բառացի՝ «եգերացի») անունները: Կոլխիդան ընկած էր Սև ծովի արևելյան ափերին, իր մեջ ընդգրկելով Աբխազիայից մինչև Լազիստան ընկած ընդարձակ տարածությունները, որի մեծագույն մասերը հարթություն են: Կոլխիդայի քաղաքական կենտրոնը Այան էր:

Աղվանք: Աղվանների մասին եղած առաջին հիշատակու-

Թյունը վերաբերում է 4-րդ դարի երկրորդ կեսին (մ. թ. ա): Այդ հիշատակության համաձայն աղվաններն Արեմենյան Գարեհ Գ-ի զորքերի շարքերում կռվում էին Ալեքսանդր Մակեդոնացու դեմ:

Աղվաններն այն ժամանակներում այժմյան Սովետական Ազգրբեջանի տերիտորիայում ապրող ցեղերի ու ցեղախմբերի մեջ ամենից զորեղը, զարգացածը և, հավանաբար, մարդաշատն էին: Սրանք իրենց ղեկավարությունը կազմեցին մի ցեղային միություն: Աղվանների անունով էլ այդ ցեղային միությունը, հետագայում նաև ժողովուրդն ու երկիրը, կոչվեց Աղվանք (հունական աղբյուրներում՝ ալբաններ և Ալբանիա):

Ստրաբոնի վկայությամբ աղվանները միավորում էին 26 ցեղ և, իբր, նրանցից յուրաքանչյուրն ուներ իր առանձին լեզուն: Աղվանքը տերիտորիալ տեսակետից գրեթե համընկնում է այժմյան Սովետական Ազգրբեջանի հետ: Աղվանները, մեղերի հետ միասին, հանդիսանում են այժմյան ազրբեջանական ժողովրդի նախնիները:

Հնագույն այդ ժամանակներում Աղվանքի վարչական կենտրոնը Կապադակն էր, իսկ հետագա դարերում մայրաքաղաք դարձավ հռչակավոր Պարտավ քաղաքը՝ Թարթար գետի ափին:

Վրացիներն ու աղվանները և վերջինների հետնորդ ազրբեջանցիները, հայերի համար հանդիսացել են ամենամերձավոր և մշտական հարևանները: Ծիշտ է, հայ ժողովրդի պատմությունն իր մյուս հարևանների՝ Պարթևական թագավորության, Պոնտոսի, Ատրպատականի, Հյուսիսային Միջագետքի պատմության հետ նույնպես կապված է սերտորեն, բայց նախ նրանք շատ շանցած կորցրին իրենց ինքնուրույնությունը (բացի Պարթևական թագավորությունից, որը տևեց մինչև մ. թ. 3-րդ դարի առաջին քառորդի վերջը) և վերածվեցին հոռմեակուն պրովինցիաների ու պարսկական տիրապետության մեջ մտնող շրջանների, երկրորդ՝ պատմական պայմանները հայերին, վրացիներին և աղվաններին անհամեմատ ավելի էր մոտեցրել իրար, քան մյուս հարևաններին:

Ատրպատական: Տարածվում էր Ուրմիո լճից դեպի արևելք և հնագույն ժամանակներում հայտնի էր Փոքր Մեդիա անունով: Այնտեղ, Ուրմիո լճից հարավ-արևելք, գտնվում էր մեղական կոապաշտության հայտնի կենտրոն Գանձակ քաղաքը: Ալեքսանդր Մակեդոնացին, երբ զբաղվեց այս երկիրը, այն (Գանձակը) որ-

պես ժառանգություն հանձնեց Գանձակի քրմապետ Ատրոպատին (բառացի՝ «կրակի տեր»): Քրմապետ Ատրոպատի անունով էլ երկիրը կոչվեց Ատրպատական¹:

Ատրպատականը 1-ին դարում (մ. թ. ա.) միացվեց Պարթևական թագավորությանը: Այդ երկրանունը հետագայում արաբական հնչյունափոխությամբ հայտնի դարձավ «Ազրբեջան» ձևով:

Ատրպատականը տերիտորիալ տեսակետից հիմնականում համընկնում է այժմյան Իրանական Ազրբեջանին:

Պարթևական թագավորություն: Հայաստանին սահմանակից էր հարավ-արևելյան մասից: Սա հելլենիստական ժամանակաշրջանում Հայաստանի հարևան երկրներում ձևավորված պետությունների մեջ բավականաչափ ուժեղ էր և երկար գոյություն ունեցավ: Պարթևների երկիրը, որ տարածվում էր Կասպից ծովի հարավային ափերին, Սելևկյանների տիրապետության ժամանակաշրջանում իրենից ներկայացնում էր մի սատրապություն: Սակայն, ինչպես վերը տեսանք, պարթևները դեռևս 3-րդ դարի կեսերին (մ. թ. ա.) ապստամբեցին Սելևկյանների դեմ և 248 թ. Պարսկաստանում հիմնեցին իրենց թագավորությունը, որը կարճ ժամանակվա ընթացքում դարձավ աշխարհակալ մեծ պետություն: Այստեղ թագավորում էին պարթև Արշակունիները, սկսած 248 թվից (մ. թ. ա.) մինչև 236 թվը (մ. թ.): Ինչպես ասացինք, մեծ մասամբ Պարթևական թագավորությանն էին ենթարկված Հայաստանի հարավային հարևանները՝ Հյուսիսային Միջագետքում և Տիգրիսի վերին հոսանքում ընկած Ադիաբենի, Միդգոնիայի և Օսրոյենի փոքրիկ թագավորությունները, իսկ շատ շանցած նաև Ատրպատականը:

Կապադոկիա: Տարածվում էր Պոնտոսից և Փոքր Հայքից հարավ մինչև Կիլիկիա: Ծոփքի կողմից հարևան էր Մեծ Հայաստանին՝ նրա հետ սահման ունենալով Եփրատ գետը: Արևմուտքում Կապադոկիայի տերիտորիան ձգվում էր մինչև Լիկանոնիա, իսկ հյուսիս-արևմուտքում՝ Գալատիա: Կապադոկիայում սելևկյան տիրապետության սկզբնական շրջանում կազմակերպվել էր առանձին թագավորություն, որի հիմնադիրն էր Արիարատ Բ-ն: Չնայած նրան, որ աքեմենյանների տիրապետության շրջանում

¹ Ատրպատական բառացի նշանակում է «կրակի երկիր»:

Կապաղովկիան ենթարկվել էր իրանական պետականության և կուլտուրայի ազդեցության, այնուամենայնիվ հելլենիզմի դարաշրջանում այստեղ նրա (հելլենիզմի) ազդեցությունն ավելի ուժեղ արտահայտվեց: Հոռոմը ոտք դնելով Փոքր Ասիա, այստեղ եղած մանր թագավորությունների թվում Կապաղովկիայի նկատմամբ նույնպես հանդես եկավ «հովանավորի» դերում, բայց շատ շանցած միացրեց Հռոմեական կայսրությանն իբրև պրովինցիա:

Պոնտոս: Արեմենյանների տիրապետության ժամանակ Պոնտոսը միացած էր բուն Կապաղովկիային, որի հետ նա ուներ նաև կուլտուրական, կրոնական և, մասամբ, ցեղային որոշ կապեր: Պոնտական թագավորությունը տարածվում էր Սև ծովի հարավային ափերին. հյուսիսում նրա տերիտորիան ողողվում էր Սև ծովով, իսկ հարավում, ցամաքի կողմից, սահմանակցվում էր Բիթանիային, Գալատիային, Կապաղովկիային և Փոքր Հայքին: Պոնտոսի բնակչությունը բազմալեզու էր: Նրա բնակչության իշխող դասի մեջ զգալի մասը կազմում էր պարսկական ազնվականությունը: Ծովափնյա շրջաններում՝ Սինոպում, Ամիսոսում, Տրապիզոնում և մյուս քաղաքներում հնագույն ժամանակներից սկսած հաստատվել էին հունական գաղութներ:

Պոնտական թագավորությունն իր հզորության ու փառքի գագաթնակետին հասավ 1-ին դարի առաջին կեսին՝ Միհրդատ Եվպատորի ժամանակ (112—63 թթ. մ. թ. ա.): Միհրդատը զբաղվելով Պոնտական պետության գահը, նրան միացրեց բազմաթիվ այլ երկրներ, այնպես որ նրա պետության սահմանները հյուսիսում հասնում էին մինչև հարավային Ռուսաստան: Միհրդատի թագավորության ժամանակ Պոնտոսը հանդիսանում էր Փոքր Ասիայի ամենահզոր պետությունը:

Միհրդատը չլավեց և իր պետությանը միացրեց նաև Փոքր Հայքը (112 թ. մ. թ. ա.), որը մինչ այդ առանձին թագավորություն էր:

Սակայն պոնտական աշխարհակալ պետության գոյությունը շատ կարճատև եղավ: Նրա վտանգավոր ախոյան Հոռոմը դեպի Պոնտոս կատարած իր մի քանի արշավանքներից հետո 60-ական թվականներին (մ. թ. ա.) վերացրեց այդ թագավորությունը, իսկ նրա գրաված տերիտորիաները դարձրեց հռոմեական պրովին-

ցիաներ: Դրանից հետո Պոնտոսն ընդմիշտ մնաց հռոմեական աշխարհակալության կազմում որպես լուկ պրովինցիա:

Սելևկյանների և առաջին Արտաշեսյանների ժամանաշրջանի Հայաստանի հարևան երկրների մասին մեր ասածներից երևում է այն, որ Հայաստանի արևելյան, հարավային և արևմտյան հարևանները 1-ին դարի 60-ական թվականներից սկսած (մ. թ. ա.) մինչև 1-ին դարի կեսերը (մ. թ.) աստիճանաբար կորցրեցին իրենց անկախությունը: Նրանց մի մասը ենթարկվեց Հոռոմին, իսկ մյուս մասը՝ Պարսկաստանին, և այլևս չվերականգնվեց նրանց անկախ պետականությունը: Դրանից հետո Հայաստանն անմիջապես հարևան դարձավ արևելքում պարսկական, իսկ արևմուտքում հռոմեական աշխարհակալ տերություններին, որոնք երկար դարեր շարունակ կռվում էին Հայաստանին տիրելու համար: Հայաստանի մերձակից հարևանները՝ Վիրքն ու Աղվանքը, որոնց պատմական բախտն ընդմիշտ եղել է Հայաստանի նման, գտնվում էին նույն պայմաններում, ինչ որ Հայաստանը: Երեք հարևանները՝ հայերը, վրացիներն ու աղվանները միացած իրար հետ, պայքարում էին թե՛ արևմտյան և թե՛ արևելյան զավթիչների դեմ, որոնք փորձում էին ոչնչացնել նրանց պետականությունը, իսկ ժողովուրդը ձուլել:

Արտաշեսյանների տիրապետության ժամանակաշրջանի Հայաստանի վարչական բաժանման մասին խոսելիս նախ և առաջ պետք է ասենք, որ նկատի պետք է ունենալ միայն այն տերիտորիան, որ Պոմպեոսի արշավանքից հետո մնաց Տիգրան Բ-ի հայկական պետության մեջ: Մինչ այդ Տիգրանի կողմից հայկական պետությանը միացված մյուս երկրները, որոնք 65 թվի պայմանագրով դուրս մնացին նրա շրջանակներից, երբեք Հին Հայաստանի բուն մասերը չեն կազմել:

Արտաշեսյանների թագավորության շրջանում հայկական պետությունը վարչական տեսակետից բաժանված էր երկու խոշոր մասերի՝ ներքին գավառների և արտաքին երկրների:

Արտաքինի մեջ մտնում էին Արվաստանի (Մծբինի շրջակայքը), Կորդուքի, Նոր-Շիրականի, Գուգարքի, Ծոփքի և Աղձնիքի բղջիկությունները, որոնք Տիգրան Բ-ի և Պոմպեոսի միջև կնքված

65. Թվի դաշնագրով մնացին հայկական պետության կազմում: Բրեշտովյունները կիսանկախ երկրներ էին, որոնք վասալական կախում ունեին հայ թագավորներից: Բրեշտովյունների վասալական կարևոր ծառայությունը հայոց թագավորներին այն էր, որ նրանցից յուրաքանչյուրն իր կողմում պաշտպանում էր հայկական պետության սահմանները: Այդ պատճառով էլ բրեշտովյունները կոչվում էին նաև «կողմնակալություն» կամ «սահմանակալություն»: Բրեշտովյունները արքունիքում ավելի բարձր դիրք ունեին, քան երկրի ներսի հողատեր ազնվականները: Բրեշտովյունների բարձր դիրքը ցույց տալու համար մեր սկզբնաղբյուրների մեջ նրանց նկատմամբ գործ է ածվում «դահերեց» տիտղոսը: Բրեշտովյունները բոլոր տեղերում ժառանգական էր, բացի Տիգրան Բ-ի օրոք Աղձնիքի բրեշտովյունները, որը վարում էր թագավորի մերձավորներից մեկը: Այդ էլ այն պատճառով, որ Աղձնիքը Տիգրանակերտ մայրաքաղաքով հանդերձ պատկանում էր արքունական տանը:

Մի փոքր այլ էր պետության ներքին շրջանների վարչական վիճակը: Կենտրոնական գավառներում կառավարիչները նշանակում էր թագավորը: Կառավարիչներ էին նշանակվում արդեն բավականաչափ ընդարձակ հողային կալվածքներ ձեռք բերած ազնվականներից: Նրանք շնայած ձեռք էին բերել բավականաչափ կալվածատիրական իրավունքներ, բայց ժառանգաբար իրավունք չունեին կառավարել տվյալ գավառը կամ շրջանը: Ռազավորը «աշխարհներում» ու «գավառներում» կառավարիչ էր նշանակում ամենաազդեցիկ հողատիրական տոհմի ավագին՝ տալով նրան «նահապետ», «տանուտեր» տիտղոսը: Այսպիսով, նախկին ցեղային տերիտորիայի պետը դառնում է պետական-վարչական պաշտոնյա-իշխան:

Արտաշեսյանների թագավորության ժամանակաշրջանի երկրի ներքին գավառների վարչական բաժանման մասին շատ քիչ տեղեկություններ են հասել մեզ: Այդ պատճառով էլ առայժմ հնարավոր չէ տալ վարչական բաժանման լիակատար և վերջնական պատկերը: Ակադ. Հ. Մանանդյանը, հավանական համարելով, որ Հին Հայաստանը դեռևս Արտաշես Ա-ի ժամանակաշրջանում «ունեցել է ֆեոդալական կազմակերպությանը (տնտեսաձևին—Ք. Հ.) հատուկ սաղմերը և առանձին հիմքերը», գտնում է, որ երկիրը այդ

ժամանակ մասնատված էր բազմաթիվ շրջանների, որոնց մեջ,— նրա կարծիքով,— հավանորեն տնտեսապես և քաղաքականապես գերակշռող դեր էր կատարում կալվածատեր ազնվականությունը¹:

Հոտմեական աշխարհագիր Պլինիոս Ավագի վկայությամբ Հայաստանը նրա ժամանակ (23—79 թթ. մ. թ.)² բաժանված էր 120 շրջանների, որոնց նա անվանում է ստրատեգիաներ (բառացի՝ «գորավարություններ»): Ուսումնասիրողների կարծիքով, այդ շրջանների մեծագույն մասը գոյություն ուներ դեռևս Տիգրան Բ-ի օրոք: Նրանց մի զգալի մասը վարչական միավորներ լինելով հանդերձ, միաժամանակ հանդիսանում էին էթնիկական շրջաններ:

Հավանական պետք է համարել այն, որ Արտաշեսյանների թագավորության ժամանակաշրջանում, հատկապես Տիգրանի օրով, վարչական շրջանները հիմնականում համապատասխանում էին ռազմականին:

Արտաշեսյանների ժամանակ Հայաստանն ունեց երկու մայրաքաղաք՝ Արտաշատը, որ կառուցվել էր Արտաշես Ա-ի օրոք (մոտավորապես 166 թվին մ. թ. ա.) և Տիգրանակերտը (կառուցված Տիգրան Բ-ի օրոք 77 թ. մ. թ. ա.):

2. ՀԻՆ ՀԱՅԱՍՏԱՆԻ ՏԵՐԻՏՈՐԻԱՆ ԵՎ ՎԱՐՉԱԿԱՆ
ԲՍԺԱՆՈՒՄԸ 1-ԻՆ ԴԱՐԻ ԿԵՍԻՑ ՄԻՆՉԵՎ 7-ՐԴ
ԴԱՐԻ ԿԵՍԸ (Մ. Թ.)

Հայկական պետության տերիտորիան հաջորդ ժամանակների համեմատությամբ իր մաքսիմում չափին հասավ Արշակունիների թագավորության ժամանակ (66—429 թթ. մ. թ.): Այսպես, պատմագիրների հազորգած տեղեկություններից պարզ երևում է, որ այդ ժամանակաշրջանում հայկական պետության սահմանը հարավ-արևելքում հասնում էր Զինթա ամրոցին (այժմյան Քելիշինի

¹ «Ցեղապիղծը Հին Հայաստանում», Երևան, 1934 թ., էջ 248—251 համեմ. նաև Н. Адонц, Армения в эпоху Юстиниана, стр. 392.

² Հոտմեական այդ աշխարհագիրը մահացավ Իսապիայի Վեղով հրատարակված էր նա 79 թվին (մ. թ.) փորձում էր ուսումնասիրել նրա խառնարանը:

լեոնանցքի շրջանում) և Ատրպատականի Գանձակ քաղաքին (Մարաղայից հարավ): Հարավում հայկական պետության սահմանը այդ ժամանակ հասնում էր Կորդուաց լեոներին և Արևմտյան Տիգրիսին, Հյուսիսում՝ Քուս գետին, իսկ արևմուտքում՝ Եփրատին:

Նշված սահմանների մեջ ամփոփված լայնածավալ տերիտորիան, էթնիկական բնակեցվածության տեսակետից, լիովին չի կարելի Հայաստան համարել: Ոչ միայն Ատրպատականում, այլև Փայտախարանում, ամբողջապես, և Կորդուքի, Արցախի Ուտիքի, Գուգարքի ու Տայքի որոշ մասերում գերազանցապես բնակվում էին այլ ժողովուրդներ՝ կորդուացիներ, մարեր, աղվաններ, վրացիներ: Այնպես որ Արշակունիների շրջանում հայ ժողովրդի էթնիկական սահմանները միայն մոտավոր շահով էին համընկնում պետական սահմանների հետ: Եթե հարավ-արևելքում, արևելքում և հյուսիսում հայկական պետության սահմաններն ավելի ընդարձակ էին էթնիկականից, ապա արևմուտքում ձիա հակառակն էր. այստեղ հայկական պետության սահմանն անցնում էր Եփրատ գետով, մինչդեռ ամբողջ Փոքր Հայքը, որի բնակչության հիմնական մասը կազմում էին հայերը, տարածվում էր Եփրատ գետից արևմուտք: Դեռ ավելին, մի քիչ ավելի ուշ՝ 6-րդ դարում հայկական տարրը ձգվում է դեպի արևմուտք այն աստիճան, որ համարյա ամբողջ Կասպոնովկիայում ձեռք է բերում բացարձակ գերակշռություն, որով մասնավորապես և պայմանավորված էր Հուստինիանոսի ժամանակաշրջանում (527—565) կատարված նոր պրովինցիալ բաժանումը Փոքր Ասիայի արևելյան մասում:

Արշակունիների թագավորության ժամանակաշրջանում վերը նշված հայկական պետության քաղաքական սահմանները գրեթե մնացել են անփոփոխ մինչև 387 թ.: Նշված սահմանները Արշակունիների ժամանակաշրջանի հայկական պետության մաքսիմում սահմաններն էին: Ծայրամասային նահանգները՝ Աղձնիքը, Կորդուքը, Արցախը, Ուտիքը, Գուգարքը, երբեմն ապստամբվելով՝ զուրս էին դալիս հայկական պետության շրջանակներից, բայց ձնշվում էին նրանց ապստամբությունները և նորից միացվում հայկական պետությանը: Բացի դրանից, Հռոմն ու Պարսկաստանը ևս ժամանակավորապես իրենց ձեռքն էին պցում Հայաստանի մեջ մտնող զանազան շրջաններ, որոնք տարածվում էին հարավ-արևելքում, հարավում և հարավ-արևմուտքում: Սակայն մինչև

շորթորդ դարի երկրորդ կեսը հայկական զորքի ուժով այդ շրջանները նորից էին միացվում Հայաստանին:

Արշակունիների թագավորության ժամանակաշրջանում հայկական պետության հիմնական մայրաքաղաքներն էին՝ Արտաշատը և Վաղարշապատը:

Երկարածիզ պատերազմները Հռոմի և Սասանյան Պարսկաստանի միջև վերջացան նրանով, որ 4-րդ դարի վերջերին Հայաստանը բաժանվեց Հռոմի և Սասանյան Պարսկաստանի միջև: Պայմանադրային այդ համաձայնությունը, որ տեղի ունեցավ 387 թվին, ուժի մեջ մնաց մինչև 591 թ., երբ Պարսկաստանի համեմատությամբ Բյուզանդիայի բարենպաստ պայմանների շնորհիվ Հայաստանի կենտրոնական նահանգները Սասանյաններից ժամանակավորապես անցան Բյուզանդիային:

Պարսկաստանի և Հռոմի միջև կնքված հատուկ պայմանագրով Հայաստանի ծայրամասային նահանգները՝ Մոփքը, Մղձնիքը, Կորդուքը, Նոր-Շիրականը (Պարսկահայքը), Բաղասական աշխարհը (Փայտախարանը), Արցախը, Ուտիքն ու Գուգարքը համարվեցին Հայաստանից ընդմիջտ անջատված: Հայաստանի կազմում մնում էին միայն կենտրոնական նահանգները, որոնք բաժանվեցին հիշյալ պետությունների միջև: Հայաստանի խոշորագույն մասը՝ 1/5-ը անցավ պարսիկներին, իսկ 1/5-ը հռոմայեցիներին:

Այդ բաժանումից հետո, որ պատմության մեջ հայտնի է Հայաստանի քաղաքական առաջին բաժանում անունով, այլևս Մեծ Հայքն ամբողջությամբ ընդգրկող մի միասնական հայկական թագավորություն չառաջացավ:

Հայաստանի արևելյան և արևմտյան մասերի բաժանումը ոչ միայն լուրջ տերիտորիալ իմաստ ուներ, այլև քաղաքական ու, նույնիսկ, կուլտուրական: Թե՛ պարսիկները և թե՛ հատկապես հռոմայեցիները հրամայողաբար ազդում էին հայ ժողովրդի ներքին կյանքի վրա՝ իհարկե բացասական իմաստով:

387 թվի այդ բաժանմամբ Հայաստանում Հռոմի ու Պարսկաստանի միջև սահմանն անցնում էր Մծրին—Կարին (այժմ Էրզրում) գծով:

Այդ գծի ուղղությամբ թե հռոմեական և թե պարսկական մասում կային և կառուցվեցին մի շարք բերդաքաղաքներ ու բերդեր:

Այսպես. սահմանի հարավային ծայրակետ Մծբինը, որ ամրացված քաղաք էր, գտնվում էր պարսկական բաժնում, նրա դիմաց դեպի հյուսիս տարածվող Դարա շրջանում գտնվում էր հռոմեական Դարա կամ Անաստասուպոլիս ամուր քաղաքը (այժմյան Կարա-Դարա փոքրիկ գյուղի մոտ): Անաստասուպոլիսը, որ այդպես էր կոչվել Հայաստանի բաժանումից հետո, Անաստաս կայսրի օրով ամրացվեց: Նա գտնվում էր սահմանի վրա՝ ի հակադրություն պարսկական Մծբինի:

Ավելի հյուսիս, սահմանային Նիմփիոս (այժմ՝ Բաթման-սու) գետի աջ կողմին գտնվում էր Մարտիրոսուպոլիս (Տիգրանակերտ) քաղաքը՝ հռոմեական մասում: Գետի մյուս կողմում (ձախ ափին) տարածվում էր պարսկական Արզանան հարուստ շրջանը՝ Արզն քաղաքով: Բացի դրանից, Մարտիրոսուպոլիսի ուղիղ դիմաց պարսկական մասում, Ակբա լեռան վրա գտնվում էր Ակբա ամրոցը (այժմ՝ Անուշիրվան կալա): Ակբայից ոչ այնքան հեռու գոյություն ունեին ևս պարսկական սահմանագլխային երկու բերդեր՝ Ափումը և Խլոմար կամ Քղիմարը: Հենց պարսկական այդ բերդերի (Ակբայի, Ափումի և Խլոմարի) գրավման համար էին օպերացիաներ կատարում հռոմեական զորքերը 6-րդ դարի վերջերին ծագած երկարատև պատերազմների ընթացքում: Ափումի տեղը ճշգրիտ հայտնի է: Նա գտնվում էր Իլիշա լեռների լանջին, որտեղից սկիզբ է առնում Բաթման-սու գետի ափունքներից մեկը: Ափումից ոչ հեռու դեպի արևելք գտնվում էր Խլոմարը:

Պարսկական Ակբա, Ափում և Խլոմար բերդերի դիմաց կանգնած էին հռոմեական ամրացված բերդերը: Այսպես. բացի Մարտիրոսուպոլիսից և նրանից հյուսիս գտնվող Աթթախ բերդից գոյություն ուներ և Փիս բերդը, որը գտնվում էր Մարտիրոսուպոլիսից 35 կմ հեռավորության վրա, Փիսից դեպի արևմուտք 8—10 կիլոմետր հեռավորության վրա գտնվում էին Կլեյսուրի երկու լեռնանցքները՝ մեկը մյուսին շատ մոտ: Այս կողմերում պարսկական մասից դեպի հռոմեականը կարելի էր անցնել միայն այդ երկու լեռնանցքներով, այլ ճանապարհ գոյություն չուներ: Մեզ հասած տեղեկությունների համաձայն, հետագայում Հուստինիանոս կայսրի օրով ավելի ամրացվեցին ստրատեգիական բացառիկ նշանակություն ունեցող Փիս բերդն ու Կլեյսուրի լեռնանցքները:

Փիսից հյուսիս, լայնական ուղղությամբ տարածվում է Հայկական Տավրոսը:

Հայկական Տավրոսից հյուսիս Արածանիի հովտում սահմանն ուղղված էր դեպի Թեոդոսուպոլիս (Կարին): Այս շրջանում հռոմեական տիրապետությունը պարսկականի հետ շփվում էր Հաշտյանը և Խորձյան գավառներում՝ Կթառիճ և Արտագերս՝ բերդերի ամրացված գծով: Կթառիճը գտնվում էր Հաշտյանը գավառում ն մինչև Հուստինիանոս կայսրը նա իրենից ներկայացնում էր մի անշուք գյուղ: Հուստինիանոսն այստեղ կառուցեց ամուր բերդ արհեստական ջրամբար—խրամատներով, այն դարձնելով Հաշտյանը գավառամասում պաշտպանության հենակետ: Նույնպիսի ֆունկցիա էր կատարում Արտագերսը Խորձյան գավառում:

Թեոդոսուպոլիսի կողմերում երկու պետությունների սահմանը այնքան էլ որոշակի չէր: Այս մասում երկու կողմերի բնակիչները խնամիական և այլ կապերով կապված էին իրար հետ ու հաճախ անցնում էին ցանկացած կողմը:

Թեոդոսուպոլիսը գտնվում էր հռոմեական մասում: Նա ուղղակի սահմանի վրա չէր, այլ մի փոքր արևմուտք: Այս մասում անմիջական սահմանի վրա գտնվում էր Դու գյուղը, իսկ դեպի հյուսիս, Կանդիլ լեռան մոտերքում՝ Մադիկ գյուղը:

Ի հակադրություն Թեոդոսուպոլիսի, պարսկական մասում գտնվում էր Բու կամ Բող բերդը, որը բավականաչափ մեծ դեր խաղաց 6-րդ դարի պարսկա-հռոմեական պատերազմների ժամանակ: Բող բերդի տեղը ճշգրիտ չի որոշված: Սովորաբար այդ բերդը տեղադրում են այժմյան Հասան-կալա քաղաքի (հնում՝ Վաղարշավան) տեղը: Ադոնցի կարծիքով Բող բերդի ավերակները պետք է որոնել Կարգաբազար լեռների շրջանում գոյություն ունեցող Բուա-կալա ամրոցի մոտերքում: Ըստ նրան Բողը պետք է կապել Սպերի ոսկու հանքերի հետ, իբր այդ բերդն ավելի հին ժամանակներում հսկում էր ոսկու հանքերի վրա:

1 Խորձյանում գտնվող այդ Արտագերս բերդը (հռոմեական և բյուզանդական պատմագիրների մոտ գործ է ածված «Արտալես» և «Արտալեսոն» ձևով, մենք այն հայերեն ընթերցում ենք «Արտագերս») չպետք է շփոթել Երասխաձոր գավառի Արագերսի հետ: Վերջինիս մեջ էր հայոց զորքերի հետ միասին ամրացել Փառանձեմ թագուհին Արշակ II-ին Տիգրոսում Շապուհ II-ի կողմից ձերբակալելու և Անհուշ բերդը նետկուց հետո (368 թ):

Ուրեմն այդպես, Հայաստանի 387 թվի առաջին բաժանման գծի ուղղութիւնով հոռոմեական մասում գտնվում էին Անապատապոլիս (Դարա), Մարտիրոսապոլիս (Տիգրանակերտ), Աթթախ, Փիս, երկու Կլեյսուրներ, Կթառիձ, Արտազերս և Թեոդոսուպոլիս (Կարին) ամրացված կետերը: Իսկ պարսկական մասում՝ Մծրին, Արզն, Ակբա, Ափում, Խլումար և Բող բերդերը:

Երկու պետությունների միջև եղած սահմանն անցնում էր հետևյալ բնագծերով (հարավից-հյուսիս), Մծրին—Իլչալի լեռներ—Բաթման-սու գետ—Սերոկի լեռներ—Գեբեոյնի և Կարգաբազարի լեռներ—Կանգլի լեռներ և դեպի հյուսիս արևմուտք՝ մինչև Աև ծովի մոտերքը:

Նկարագրված գծից արևելք ընկած էր Հայաստանի Սասանյան Պարսկաստանին անցած մասը, որը հայտնի է Արևելյան Հայաստան անունով, իսկ գծից արևմուտք հոռոմեական մասն էր՝ Արևմտյան Հայաստանը:

Այժմ ծանոթանանք Արևմտյան և Արևելյան Հայաստանի հետ առանձին-առանձին:

Արևմտյան Հայաստանը տերիտորիալ և Պարսկաստանի հարավ-արևմտյան մասում, ժողովրդի կազմի տեսակետից իրենից ներկայացնում էր մի ամբողջություն. այնտեղ գերազանցապես ապրում էին հայերը: Սակայն Հոռոմեական կայսրությունից ունեցած կախվածության աստիճանի տեսակետից այնտեղ գոյություն ունեին երեք կարգի վարչական միավորներ՝ Ավտոնոմ նախարարություններ կամ Սատրապական Հայաստան, Ներքին Հայք և Փոքր Հայք: Նրանք իրարից տարբերվում էին ոչ միայն կայսրությունից ունեցած կախվածության աստիճանով, որի մասին կանգրադանանք քիչ հետո, այլև տարբեր ժամանակներում էին միացվել կայսրությանը: Այսպես, Փոքր Հայքը Հոռոմի կողմից գրավված էր դեռևս 1-ին դարում (մ. թ. ա.) և երկարատև կռիվները Հոռոմի ու Պարսկաստանի միջև գնում էր միայն Մեծ Հայքի համար: Ավտոնոմ նախարարությունների տերիտորիաները, որ տարածվում էին Մեծ Հայքի հարավ-արևմտյան մասում, Հոռոմի կողմից գրավվեց մոտավորապես 374 թվին, իսկ Ներքին Հայքը Հոռոմին անցավ 387 թվին Հայաստանի առաջին բաժանման պայմանագրով:

ա) Ավտոնոմ նախարարություններ կամ Սատրապական

Հայաստան: Ավտոնոմ նախարարությունները գրավում էին Արածանիի ստորին և Արևմտյան Տիգրիսի վերին հոսանքների վրա ընկած շրջանները: Նրանք թվով վեց էին. դրանք են՝ Մեծ Մոփքը, Անգեղտունը, Անձիտը, Շահունյաց Մոփքը, Հաշտյանքը և Բալահովիտը: Սատրապությունների տերիտորիան ավելի հին ժամանակներում կազմում էր Մոփքի թագավորությունը:

Այդ նախարարությունները իրենց տերիտորիայով համապատասխանում են այժմյան հետևյալ շրջաններին. Մեծ Մոփքը տարածվում էր Բաթման-սու գետից արևմուտք մինչև Արդանասու գետի միջին և ստորին հոսանքի շրջանը: Անգեղտունը տարածվում էր Արդանասու և Զիբենե-սու գետերի վերնագավառում, Բալահովիտը գրեթե համընկնում էր այժմյան Բալու շրջանի հետ: Հաշտյանքը մի փոքր տարբերությամբ իր տերիտորիայով համընկնում է այժմյան Գենջի և Ճապաղաշուր շրջաններին: Անձիի կամ Հանձիտը՝ Խարբերդի շրջանին, իսկ Շահունյաց Մոփքը՝ Զարսանջակին (Խարբերդից հյուսիս-արևմուտք):

Ավտոնոմ նախարարություններում, ինչպես հենց անունը ցույց է տալիս, հայ նախարարները ներքին կյանքում ունեին ինքնուրույնություն, սակայն քաղաքական գործերում ենթարկված էին Հոռոմին և որոշ շահով վերահսկողության տակ էին իրենց ներքին գործերում:

բ) Ներքին Հայք: Սա հոռոմեացիների, ապա բյուզանդացիների մոտ կոչվել է նաև «Մեծ Հայք»:

Ներքին Հայքը կազմված էր Եփրատի վերին հոսանքում ընկած գավառներից, որոնք թվով տասնմեկ էին՝ Խորձյան, Պաղնատուն, Մունձուր, Դարանաղի, Եկեղյաց, Մանանաղի, Դերջան, Կարին, Շաղղոմք, Սպեր և Առյուծ (վերջինս հիշատակված է միայն «Աշխարհացույց»-ի մեջ): Ներքին Հայքը իր տերիտորիայով համընկնում էր «Աշխարհացույց»-ի մեջ՝ նկարագրված Բարձր Հայքի (Կարնո երկիր) հետ:

Հիշատակված գավառներն ունեին հետևյալ տեղագրությունը. Խորձյանը գտնվում էր Քղի գետի վրա՝ այժմյան Քղի սանջակի տեղը: Պաղնատունը տարածվում էր Խորձյանի մոտ, նույն գետի ստորին հոսանքի շրջանում: Պաղնից արևմուտք, Մունձուր գետի վրա, Մունձուր գավառն էր: Մյուս գավառները տարածվում էին Եփրատի ուղղությամբ՝ Կամախից մինչև նրա ափունքների

ըրջանը՝ Թեոդոսուպոլսի մոտ, հետևյալ հերթականությամբ՝ Դա-
րանաղի (համապատասխանում է այժմյան Կամախի շրջանին),
Նկեղյաց (Նրզնկայի շրջանը), Մանանաղի (Դերջանից հարավ),
Դերջան, Կարինի (Էրզրոմի շրջան), Շաղապոմբ (Օվաջըղի շր-
ջան) և Սպեր (Իսպիրի շրջան):

Ներքին կամ Մեծ Հայքի նկեղյաց, Դերջան և Սպեր գավառ-
ներին շփվում էր Փոքր Հայքը:

դ) Փոքր Հայք: Փոքր Հայքը, ինչպես մենք տեսանք, կազմում
էր հնագույն Հայասա երկրի մասը: Այս երկիրը հայկական էր և
ընկած էր նիրատից արևմուտք: Արեմենյան տիրապետության
բայթայման ժամանակ առաջինը Փոքր Հայքն էր, որ դեռ շարտեց
արեմենյան լուծը և ստեղծեց իր հայկական անկախ պետությու-
նը: Փոքր Հայքի թագավորության տիրապետության տակ էին
գտնվում նաև հարևան խալդերի և տիբարենների երկրները, այն-
պես որ նրա սահմանները հյուսիսում հասնում էին Տրապիզոն
և Փառնակիա նավահանգիստները: Սակայն Փոքր Հայքի անկա-
խությունը երկար չտևեց: Միջրդատ նվապատորը 112 թ. (մ. թ. ա.)
գրավում է այն և միացնում Պոնտական թագավորությանը: Այ-
նուհետև 66 թ. (մ. թ. ա.) հռոմեական զորավար Պոմպեոսի կող-
մից Պոնտոսի հետ միասին գրավվում է նաև Փոքր Հայքը և
դարձվում Հռոմեական կայսրությանը ենթակա շրջան: Սկզբում
նա անմիջապես շմբացվեց Հռոմին, այլ դարձավ Հռոմի ձեռքին
իրև նվիրատվության առարկա, որ տրվում էր այս կամ այն
վստալ երկրին՝ Հռոմի նկատմամբ ունեցած հավատարմության և
հատարած ծառայությունների համար:

Փոքր Հայքն անմիջականորեն Հռոմեական կայսրությանն է
միացվում որպես նրա բաղկացուցիչ մաս Վեսպասիանոս կայսրի
օրօր (69—79 թթ.):

Հայ պատմագիրների մոտ շափազանց քիչ և աղոտ են Փոքր
Հայքի մասին ելած տեղեկությունները: Փոքր Հայքի դերը որոշ
չափով նաև անտեսված է հայագիտական մի շարք ուսումնասի-
րությունների մեջ: Հայ ժողովրդի պատմությունը առանց Փոքր
Հայքի պատմության կլինի թերի, որովհետև Փոքր Հայքը ոչ
միայն տերիտորիալ տեսակետից հարևան էր Մեծ Հայքին, այլև
կուլտուրական, տնտեսական և այլ կապերով սերտորեն կապված
էր վերջինիս հետ: Ավելին՝ Փոքր Հայքում ապրող բնակչությանը

մեջ հայերը միշտ էլ կազմել են բացարձակ մեծամասնություն:

Առաջին դարից սկսած (մ. թ. ա.) Փոքր Հայքը կազմում էր
հռոմեական Կապադովկիա պրովինցիայի մի մասը: Կապադով-
կիան որպես պրովինցիա կազմված էր փոքրասիական նախկին
փոքրիկ թագավորությունների տերիտորիաներից: Մինչև Փոքր
Հայքը նրան միացնելը, Կապադովկիան կազմված էր երկու մա-
սից՝ Բուն Կապադովկիա և Պոնտոս: Դրանցից առաջինը գտնվում
էր Տավրոսի մոտ և այլ կերպ կոչվում էր Մեծ Կապադովկիա,
իսկ երկրորդը՝ Պոնտական լեռների շրջանում և կոչվում էր Պոն-
տական Կապադովկիա: Մեծ Կապադովկիան բաժանված էր տասը
սարատեղիական շրջանների, իսկ Պոնտական Կապադովկիան՝
երեք: Այդ բաժանումները շատ շանցած կորցրին իրենց արժեքը
և Կապադովկիան դարձավ հռոմեական պրովինցիա:

Սկզբնաղբյուրների հաղորդած խոսնափնթոր տեղեկություն-
ների հիման վրա հնարավոր չէ ճշգրիտ որոշել Փոքր Հայքի
ամբողջական սահմանները: Ն. Ադոնցն իր աշխատության մեջ
(«Армения в эпоху Юстиниана», С. Петербург, 1908 г.) ման-
րազնին քննության ենթարկելով Փոքր Հայքի վերաբերյալ եղած
վիչյությունները, գալիս է այն եզրակացության, որ Փոքր Հայքը
հռոմեական Կապադովկիա պրովինցիայի կազմի մեջ եղած ժա-
մանակ բաղկացած էր հինգ շրջաններից: Այդ շրջանները հյու-
սիսից հարավ ունեն հետևյալ հաջորդական կարգը. Օրբալիսենե,
Այտուլանա, Այբետիկա, Օրսենե և Օրբիսենե: Հիշատակված մար-
դերից Օրբալիսենեն գտնվում էր Գայլ գետի (Կելկիտ-չայ) վրա,
հաջորդ երկուսը՝ Այտուլանան ու Այբետիկան գտնվում էին Հա-
լիսի ափերին (առաջինը աջ ափին, իսկ երկրորդը՝ ձախ): Օրսե-
նեն և Օրբիսենեն տարածվում էին Կանգալա գետի շրջանում (ա-
ռաջինը՝ հյուսիսում, իսկ երկրորդը՝ հարավում):

Այսպիսով, Փոքր Հայքն իբրև Կապադովկիա պրովինցիայի մի
մաս, իր մեջ ընդգրկում էր Գայլ գետի ավազանի վերին և միջին
մասերը, Հալիս գետի (Կզըլ-իրմակ) վերին հոսանքի շրջանները
և Տիվրիկ գետի ավազանն ամբողջությամբ վերցրած:

Փոքր Հայքի ծայրամասային քաղաքները իրար հետ միացված
էին խոշոր նշանակություն ունեցող ռազմական ճանապարհով:
Այդ ճանապարհը Փոքր Հայքի տերիտորիայում կազմում էր մի
մեծ շրջան, միացնելով հետևյալ քաղաքներն իրար հետ. Սերաս-

տիա—Նիկոպոլիս—Զիմարա—Մելիտինե և նորից Սեբաստիա: Այդ ճանապարհը, նշված քաղաքներից դուրս եկող ռազմական այլ ճանապարհների հետ միասին, Փոքր Հայքը դարձնում էր ստրատեգիական կարևոր մի հանգույց:

Այդ էր Փոքր Հայքի տերիտորիան այն ժամանակաշրջանում, երբ նա հանդիսանում էր Կապադովկիա պրովինցիայի մասը: Նույն այդ տերիտորիայում հայ բնակչությունը կազմում էր մեծամասնություն:

Սակայն Փոքր Հայքը մինչև վերջ չմնաց Կապադովկիայի կազմում: Երրորդ դարի վերջին՝ Դիոկղետիանոս կայսեր օրոք, նա բաժանվեց Կապադովկիայից և մտավ Հռոմեական կայսրության մեջ որպես առանձին պրովինցիա՝ կազմելով Պոնտական դիոցեզի պրովինցիաներից մեկը: Զորքող դարի վերջին կեսին Քեոզոս կայսեր օրով (379—395 թթ.) Փոքր Հայքը բաժանվեց երկու մասի՝ Առաջին Հայքի և Երկրորդ Հայքի: Առաջին Հայքը կազմում էր Սեբաստիայի մարզը՝ համանուն կենտրոններով և Պոլոնիա, Սատաղ, Սեբաստուպոլիս ու այլ քաղաքներով: Երկրորդ Հայքը տարածվում էր նրանից հարավ՝ Մելիտինեի շրջակայքը և դեպի ավելի արևմուտք: Նրա մեջ մտան բացի Մելիտինեից, որը նրա կենտրոնն էր, նաև Արկա, Կոմանա, Արիարաթ ու այլ քաղաքներ:

Առաջին և Երկրորդ Հայքերի բռնած տերիտորիաները զգալի չափով մեծ էին նախկին Փոքր Հայքի տերիտորիայից: Նրա այդ մեծացումը կատարվեց Կապադովկիայի հաշվին:

Այդպիսի դրությամբ Փոքր Հայքը մնում էր մինչև Հուստինիանոս կայսրի ռեֆորմները:

Մինչև Հուստինիանոս կայսրի ռեֆորմները կայսրության արևելյան մասը բաղկացած էր երկու պրեֆեկտուրայից¹: Դրանցից մեկը կոչվում էր Արևելյան պրեֆեկտություն, որը բաղկացած էր հինգ դիոցեզներից, սրանց թվում և գտնվում էր Պոնտական դիոցեզը: Երկրորդ արևմուտք գտնվող հայկական երկրները՝ Առաջին Հայքը, Երկրորդ Հայքը և Պոլեմոնյան Պոնտոսը, որպես պրո-

¹ Մինչև 5-րդ դարի երկրորդ քառորդը Բյուզանդական կայսրությունը բաժանված էր չորս երկրամասի՝ պրեֆեկտուրայի, որոնք տրոհված էին դիոցեզների, սրանք էլ իրենց հերթին՝ պրովինցիաների:

վինցիաներ, մտնում էին Պոնտական դիոցեզի մեջ: Կայսրության ռազմական միավորումները համընկնում էին քաղաքացիական-վարչական բաժանման հետ: Պրովինցիաները վարչական տեսակետից կառավարվում էին պրեզիդենտի կողմից, իսկ ռազմականորեն դրանք ենթարկվում էին դուքսերին և կոմսերին, սրանք էլ՝ մագիստրոսներին: Պոնտական դիոցեզում, որը բաղկացած էր 11 պրովինցիայից և որի մեջ, ինչպես ասացինք, մտնում էին Եփրատից արևմուտք գտնվող հայկական երկրները, կար միայն մի դուքս: Այդ դուքսը կոչվում էր Հայաստանի դուքս (dux Armeniae), որի իշխանությունը տարածվում էր Առաջին Հայքի, Երկրորդ Հայքի և Պոլեմոնյան Պոնտոսի վրա: Հայաստանի դուքսի տրամադրության տակ կար բավականին ստվարաթիվ մի բանակ, որի զինվորների թիվը հասնում էր մոտ 30 000-ի: Զինվորական գլխավոր միավորները գտնվում էին Սատաղում (Առաջին Հայք) և Մելիտինեում (Երկրորդ Հայք): Հայաստանի դուքսը պատվավոր դիրք էր գրավում վասալական հիերարխիայում:

Այնպես որ Փոքր Հայքը կազմում էր կայսրության բաղկացուցիչ մասը: Վարչական և իրավական տեսակետից այլ էր նախկին Մեծ Հայքից Կայսրությանը միացած նահանգների դրությունը: Սրանք ունեին կիսանկախ վիճակ. այսինքն արտաքին քաղաքականությամբ և վասալական ծառայություններով կապված էին Կայսրության հետ, իսկ ներքին կյանքում ունեին ինքնուրույնություն:

Ներքին Հայքում պետական ամենաբարձր պաշտոնը կոչվում էր Հայաստանի կոմես (comes Armeniae), որը նշանակվում էր կայսրի կողմից: Կոմսը ռազմական գործերում ենթարկվում էր մագիստրոսին: Սատրապական Հայաստանում իշխում էին հայ նախարարները (սատրապները), որոնց վրա հսկելու նպատակով պետական այլ պաշտոնյա չկար:

Ռազմական միավորումների և վարչական բաժանման այդ ձևը Արևմտյան Հայաստանում իր գոյությունը պահպանեց մինչև 6-րդ դարի երկրորդ քառորդը՝ Հուստինիանոս կայսրի ժամանակները:

Հուստինիանոս կայսրը (527—565 թթ.) հանդիսանում էր Ֆեսարի և Օդոստոսի քաղաքականության ամենաչեղմ հեռուդիոցեզներից և կատարեց մի շարք ռեֆորմներ, որոնք ընդգրկեցին օրենսդրական, դատական, ռազմական և վարչական բնագավառ-

ներք: Կատարյալ դեսպոս Հուստինիանոսը կայսրութեան հիմքը համարում էր զենքն ու օրենքը:

Հուստինիանոսը 529 թվականին հատուկ հրովարտակով ռազմական վերակազմութեան ենթարկեց Բյուզանդական կայսրութեան մեջ եղած հայկական բոլոր հողերը: Արևմտյան Հայաստանում նրա կատարած ռազմական վերափոխութիւններն արդունք էին պարսկա-բյուզանդական պատերազմների ժամանակ վերջինի ունեցած անհաջողութիւններին: Այդ պատերազմները ցույց տվեցին, որ Ներքին Հայքի նախարարութիւնները և Սատրապական Հայաստանի գործերը չէին կարող և ցանկութիւն էլ շունեին միաբանված կովկէ բյուզանդական կանոնավոր զորքերի շարքում ի փառս օտարներին: Անգամ գործը հասնում էր նրան, որ Ներքին Հայքի կոմեսը չէր կարողանում ի մի գումարել երկրում եղած նախարարական զինված ուժերը: Հուստինիանոսի կատարած ռազմական վերակազմութեան համաձայն Արևմտյան Հայաստանում նշանակվեց մի ստրատեգ կամ մագիստրոս, որի տրամադրութեան տակ զրվեցին մեծ թվով զինվորներ: Վերացվեցին Սատրապական Հայաստանի նախարարների իշխանական պաշտոնները, իսկ նրանց տեղը նշանակվեցին օտարազգի երկու դուքսեր: Ռազմական այդ վերափոխութեան էութիւնը կայանում էր նրանում, որ Բյուզանդական կայսրութեան ենթակա հայկական բոլոր երկրները՝ Առաջին Հայքը, Երկրորդ Հայքը, Ներքին Հայքը և Սատրապական Հայաստանը ընկան մի զինվորական պետի տիրակալութեան տակ: Այդ պետը կոչվում էր ստրատեգ կամ մագիստրոս (մոտավորապես համապատասխանում է գեներալ-նահանգապետին), որի նստավայրը Թեոդոսուպոլիս (Կարին) բերդաքաղաքն էր: Մագիստրոսին էին ենթարկվում բյուզանդական Հայաստանի մնացած բոլոր պաշտոնյաները՝ դուքսերը և մյուսները: Վերացվեց կոմեսի պաշտոնը, հայ նախարարների սեփական զորք ունենալու ժառանգական իրավունքները և այլն:

Մագիստրոսի տրամադրութեան տակ գտնվող գլխավոր բերդաքաղաքներն էին, ամրութիւնների առաջին գծի վրա՝ Թեոդոսուպոլիսը (Ներքին Հայքում) և Մարտիրոսուպոլիսը (Սատրապական Հայաստանում): Դրանցից ղեպի արևմուտք անցնում էր ամրութիւնների երկրորդ գիծը՝ Սատաղ (Առաջին Հայքում) և Մելիտինե (Երկրորդ Հայքում) բերդաքաղաքներով:

Հուստինիանոսի օրով, նրա հրամանով վերակառուցվեցին և ղեկարամատուց դարձան Արևմտյան Հայաստանում գոյութիւն ունեցող բոլոր ամրութիւններն ու բերդերը: Ըստ հարմարութեան աստիճանի գոյութիւն ունեին ամրութիւնների մի քանի տեսակներ՝ ամրացված քաղաքներ, կարևոր բերդեր, խրամատավորված ճամբարներ և այլն:

Նրզնկայի մոտ, Քելիշ-դաղի նախալեռներում գտնվող Ջեմին բնակավայրը, որն այնքան հայտնի էր իր ընտիր զինիներով, ենթարկվեց վերակառուցման և կոչվեց Հուստինիանուպոլիս՝ դառնալով քաղաքական-վարչական կենտրոն Մոսիսա անունով, որտեղ նստում էր նաև Եկեղյաց գավառի եպիսկոպոսը:

Հուստինիանոսի կատարած ռազմական վերակազմութեանը մոտ 7—8 տարուց հետո հաջորդեց վարչականը: Նա հայերի նկատմամբ համառ կերպով վարում էր բյուզանդականացման քաղաքականութիւն: Նրա կատարած վարչական վերակազմութիւնն ու ժառանգական կարգի վերաբերյալ տված հրովարտական բնակված հայութեան վերացումը: Հուստինիանոսի կատարած վարչական վերակազմութիւնը շատ ավելի մեծ բացասական հետեւանքներ ունեցավ Արևմտյան Հայաստանի բնակչութեան կյանքում, քան ռազմականը:

535 և 536 թվերին բոլոր զիոցեղներում կատարած վարչական վերակազմութեան հետ միասին Հուստինիանոսի հրովարտակով վերակազմվեցին նաև Բյուզանդական կայսրութեանը ենթակա հայկական բոլոր երկրները՝ Առաջին Հայքը, Երկրորդ Հայքը, Ներքին Հայքը և Սատրապական Հայաստանը: Այդ հրովարտակի համաձայն, հայկական երկրները բաժանվեցին չորս վարչական շրջանների (պրովինցիաների)՝ Առաջին Հայք, Երկրորդ Հայք, Երրորդ Հայք և Չորրորդ Հայք: Հուստինիանոսի վարչական բաժանումը համընկնում է դատականի հետ:

Առաջին Հայք: Վարչական այս միավորը համարվեց պրոկոնսուլութիւն (փոխկոնսուլութիւն), որի կենտրոնը Հուստինիանուպոլիսն էր: Նրա մեջ մտան նախկին Ներքին Հայքը ամբողջապես (Թեոդոսուպոլիս և այլ քաղաքներով հանդերձ), նախկին Առաջին Հայքի արևելյան շրջանները, Սատաղ, Նիկոպոլիս, Կոլոնիա քաղաքներով և Պոլեմոնյան Պոնտոսի մի մասը՝ Տրապիզոն գլխավոր քաղաքով:

Երկրորդ Հայք: Կազմվեց նախկին Առաջին Հայքի մյուս մասից (Սեբաստիա և Սեբաստուպոլիս քաղաքներով հանդերձ) նախկին Պոլեմոնյան Պոնտոսի Կոմանա քաղաքի շուրջն ընկած շրջաններից և Հելինապոնտոսի Ջելա ու Բերիսա քաղաքների շրջակայքի տերիտորիաներից: Այս վարչական միավորի ղեկավարի դիրքն ու պաշտոնի կոչումը մնաց նախկինը՝ դուքս: Կենտրոնը Սեբաստիան էր:

Երրորդ Հայք: Կազմակերպվեց նախկին երկրորդ Հայքի տերիտորիայից և կենտրոնը մնաց նույնը՝ Մելիտինեն (Մալաթիա): Առանձնահատուկ ուշադրություն էր դարձվում այս պրովինցիայի ամրացման վրա: Երրորդ Հայքը ղեկավարվում էր կոմեսի կողմից:

Չորրորդ Հայք: Նախկինում ղեկավարվում էր անկախ սատրապների (հայ նախարարների) կողմից և հետևապես պրովինցիայի կառուցվածք չուներ: Տերիտորիալ տեսակետից լիովին համընկնում էր նախկին վեց նախարարություններից բաղկացած Սատրապական Հայաստանի հետ: Ղեկավարության և նրա աստիճանի տեսակետից Չորրորդ Հայքը հաշվվեց կոնսուլություն: Կենտրոնը Մարտիրուպոլիսն էր, իսկ գլխավոր բերդը՝ Կթառիձը:

Ստեղծված չորս պրովինցիաների ղեկավարները նշանակվում էին կայսեր կողմից: Ազնվականության գրությունը մինչև ամուսնության և ժառանգական կարգի մասին եղած հրովարտակը, մնաց նույնը, ինչ որ կար նախկինում: Սակայն դա ամիսների հաշիվ եղավ, որովհետև 536 թվականի մարտի 18-ին նույն Հուստինիանոս կայսրը հատուկ հրովարտակ արձակեց, որով Արևմտյան Հայաստանի նախարարական իշխանությունները զրկվեցին քաղաքական ինքնուրույնությունից: Այս հրովարտակի համաձայն ժառանգական իրավունքներ տրվեց թե՛ նախարարական տների կրտսեր անդամներին և թե՛ կանանց: Հետևանքն այն եղավ, որ Հայկական նախարարություններն սկսեցին տրոհվել նախարարների ժառանգների (թե՛ արական և թե՛ իգական սեռի) միջև, դրանով իսկ, կորցնելով իրենց դերն ու նշանակությունը:

Հուստինիանոսի ռեֆորմների նպատակն էր Արևմտյան Հայաստանը զրկել տեղական ուժից ու ինքնուրույնությունից և այն աստիճանաբար լուծել Կայսրության մեջ:

Հուստինիանոսի ռեֆորմների հետևանքով Արևմտյան Հայաստանում առաջանում են ղեկավարություններ, բանը հասնում է զինված ընդհարման: Սակայն Կայսրության կողմից ձեռք են առնվում կտրուկ միջոցներ և ձեռվում: Նախարարներից շատերն ստիպված էին իրենց կարվածքները վաճառել և տեղափոխվել Արևմուտք: Իրանով չի սահմանափակվում հայ ժողովրդի մի խոշոր հատվածին բերած Բյուզանդական կայսրության շարիքները: Ստեղծված պայմանների պատճառով Փոքր Հայքի հայերը, դեռևս 5-րդ դարի կեսերին, աստիճանաբար կորցնում էին իրենց մայրենի լեզուն:

Սակայն պատմական որոշ անցքեր խանգարեցին Բյուզանդական կայսրության պլանները: Հայաստանի երկրորդ բաժանումից հետո (591 թ.) Փոքր Հայքի հայերը սերտ շփման մեջ են մտնում Արևելյան Հայաստանից Բյուզանդիային անցած կենտրոնական նահանգների հայ բնակչության հետ: Բացի դրանից, մեծ քանակությամբ հայեր բյուզանդական կայսրերի գործադրած բռնությամբ տեղափոխվեցին Արևմուտք: Հայերի դեպի Արևմուտք տեղափոխման հոսանքն այնքան ուժեղ և մեծ մասշտաբի էր, որ հաջորդ դարում (7-րդ դ.) պրովինցիաների բաժանման ժամանակ մի լայնարձակ տերիտորիա, որ նախկինում հայկական շէր, կոչվեց հայերի անվամբ: Նա տարածվում էր Կեսարիայից մինչև Սև ծով: Ահա այդ հանգամանքները նպաստեցին ոչ միայն Փոքր Հայքի հայերի պահպանմանը, այլև նորանոր շրջաններում հայերի գերակշիռ մաս ձեռք բերելուն: Հայաստանից դեպի Բյուզանդական տերիտորիան ստեղծված հայերի այդ հոսանքը միաժամանակ մեծ բացասական ազդեցություն թողեց Արևելյան Հայաստանի քաղաքական հզորության և տնտեսական զարգացման վրա: Տեղափոխությունները կատարվում էին վարչական բռնի ձևով, տեղափոխվածների զգալի մասը (մանավանդ 6-րդ դարի ուժով, տեղափոխվածների զգալի մասը) որպես զինվորներ ուղարկվում էին Կայսրության արևմտյան սահմանները պաշտպանելու համար: Արևմտյան Հայաստանի վարչական վիճակը, 6-րդ դարի վերջերին մի փոքր փոփոխություններ կրելով հանդերձ, գոյություն ունեցավ մինչև 7-րդ դարի կեսերը, մինչև արաբների հանդես գալը:

Հայագիտական գրականության մեջ Արևելյան Հայաստանը վերջին Հայաստանն համարվում է կոչված է

Մարզպանական Հայաստան կամ Պարսկահայաստան: Վերջին այդ անվանակոչումները ոչ գիտական են, որովհետև երկրի անունը ոչ թե որոշվում է տիրողներով՝ մարզպաններով կամ քաղաքական վիճակով, տվյալ դեպքում պարսկական տիրապետությանը ենթակա լինելով, այլ այն ժողովրդի անվամբ, որ այդ երկրում բնակվում է: Հետևապես երկիրը պետք է կոչել իր իսկական անունով, այսինքն Հայաստան: Իսկ նրա երկու հատվածներն իրարից տարբերելու համար արևելյան մասը, որ մտնում էր Պարսկաստանի տիրապետության ներքո, պետք է անվանել Արևելյան Հայաստան, իսկ արևմտյանը, որը մտնում էր Բյուզանդիայի կազմի մեջ՝ Արևմտյան Հայաստան:

Արևմտյան Հայաստանը առաջին բաժանումից երկու տարի անց, Հայաստանի այդ մասի թագավոր Արշակ Գ-ի մահից հետո (389 թ.) անմիջապես միացվեց կայսրությանը, իսկ Արևելյան Հայաստանում հայկական ինքնուրույն թագավորությունն իր գոյությունը պահպանեց մինչև 429 թիվը: Բացի դրանից, ի տարբերություն Արևմտյան Հայաստանի, որտեղ 6-րդ դարում գրեթե լիովին ոչնչացվեցին հայկական խոշոր նախարարությունները, սովորությունները, ավատական կարգը և երկիրը վերածվեց որպես Կայսրության կազմի մեջ մտնող լոկ պրովինցիայի, ապա Արևելյան Հայաստանում Հայկական թագավորությունը վերացնելուց մոտ երկու տասնյակ տարուց հետո, Սասանյան արքայից արքաների կիրառած իրանիզացիայի քաղաքականությունը գլխավին տապալվեց: Հայ ժողովուրդն իր ազատագրական պատերազմներով «խելքի բերեց» Սասանյան տիրակալներին, որ նրանք հրաժարվեին իրանիզացիայի քաղաքականությունից, չնայած նրանց անհաջող փորձերն այդ ուղղությամբ շարունակվում էին իրենց տիրապետության ամբողջ ժամանակաշրջանում:

Սասանյան Պարսկաստանը 6-րդ դարում ապրում էր իր հզորության ամենաբարձր աստիճանը: Խոսքով Ա. Անուշիրվանի ժամանակ (531—579 թթ.) ավարտվեց Սասանյան Պարսկաստանի ռազմա-վարչական և հարկային ռեֆորմը: Սասանյան ամբողջ պետությունը բաժանված էր չորս երկրամասի՝ արևելյան, արևմտյան, հյուսիսային և հարավային: Այդ երկրամասերը կոչվում էին «քուստակներ»: Խոսքով Անուշիրվանի օրով մինչ այդ քուստակներում եղած ռազմական և վարչական միացյալ պաշտոնի

բաժանվեց երկու պաշտոնների՝ մեկը վարչական գծով, իսկ մյուսը՝ ռազմական: Այնպես որ յուրաքանչյուր քուստակ (երկրամաս) գլխավորում էին երկու բարձրաստիճան պաշտոնյաներ, նրանցից մեկը վարչական գծով էր և կոչվում էր «պատգոսպան»: Սրա իրավասություններն ունեին քաղաքական-վարչական բնույթ՝ հարկերի հավաքում, պետական շինարարություն և այլն: Քուստակի մյուս բարձրաստիճան պաշտոնյան ռազմական գծով էր: Նա, որ կոչվում էր «սպայապետ», հանդիսանում էր տվյալ քուստակի ռազմական ուժերի գերագույն հրամանատարը: Քուստակները բաժանված էին ավելի փոքր վարչական միավորների՝ մարզերի և «շահրների»: Հայաստանը, Ատրպատականը, Վրաց աշխարհն ու Աղվանքը մտնում էին հյուսիսային կամ Կապկոհ (Կովկասյան) քուստակի մեջ: Հյուսիսային քուստակի կենտրոնն էր Ատրպատականի Գանձակ քաղաքը (Ուրմիա լճից հարավ-արևելք): Հյուսիսային քուստակի մեջ մտնող մարզերի և շահրների թիվը հասնում էր 13-ի: Հայաստանի մարզայնը նշանակվում էր Սասանյան արքունիքի կողմից և հանդիսանում էր նույն արքունիքի հրահանգներն իրականացնող երկրի ամենաբարձր պաշտոնյան: Մարզպան էր նշանակվում ոչ միայն պարսիկներից, այլ նաև հայերից: Հայաստանում, ինչպես և մյուս մարզպանություններում, մարզպանից բացի կային նաև երկու բարձր պաշտոններ՝ սպարապետություն և հազարապետություն: Սպարապետը վարում էր երկրի զորքերի գլխավոր հրամանատարության պաշտոնը, իսկ հազարապետը զբաղվում էր երկրի ներքին տնտեսական, կուլտուրական և շինարարական գործերով: Թե՛ սպարապետը և թե՛ հազարապետը ստորադրված էին մարզպանի նկատմամբ. նրանք ենթարկվում էին վերջինին: Մարզպանի պարտականությունների մեջ էին մտնում, բացի Սասանյան արքունիքի հրահանգները կատարելուց, նաև երկրի ներքին կարգի պահպանումը, գործակալների միջոցով արքունի հարկերի հավաքումը, բռնկված ապստամբությունների ճնշումը, Հայաստանի մարզպանության սահմանների պաշտպանությունը արտաքին հարձակումներից և այլն: Մարզպանների վարչական կենտրոնը՝ մայրաքաղաքը մինչև 5-րդ դարի կեսը Արտաշատն էր, ապա դրանից հետո դարձավ Դվինը:

484 թվին Նվարսակում Վահան Մամիկոնյանի և պարսից արքունիքի միջև կնքված պայմանագրից սկսած, Հայաստանի

մարզպանութիւնը կոչվեց «տանուտիրական» երկիր, իսկ մարզպանը՝ «Հայոց տանուտեր»։ Այդ պայմանագրով փաստորեն երկիրը ձեռք բերեց կիսանկախ վիճակ։ Ճիշտ է 509 թվին Հայաստանը նորից կոչվեց մարզպանութիւն, բայց երկար շանցած նորից փոխվեց դրութիւնը և այն մնաց որպէս «Տանուտիրական» երկիր մինչև արաբների արշավանքները։

Հայ նախարարները (որոնց հետ կծանոթանանք քիչ հետո, երբ խոսք կլինի Հայաստանի վաղ ֆեոդալական շրջանում ունեցած ներքին վարչական բաժանման մասին) Պարսկական արքունիքում ունեին իրենց գահերը հիերարխիայի սխառեմում, իրենց համապատասխան աստիճանները։ Բայց, ընդհանուր առմամբ, հայ Արշակունիների նախկին արքունիքում ունեցած գահերի հետ համեմատած նրանց դիրքը Տիգրանի արքունիքում ցածր էր։ Հայ նախարարների շարքում Տիգրանի արքունիքում առաջին գահը գրավում էր Սյունիքի նախարարը։ Սյունիքը Հայաստանի մարզպանութիւնի մեջ էր մտնում որպէս առանձին «շահր»։ Սյունիքի իշխանութիւնը ուներ բավականին լայն իրավունքներ։ 571 թվին Սյունիքը դուրս եկավ Հայաստանի մարզպանութիւնից և մինչև արաբների առաջին արշավանքը դեպի Հայաստան 640 թիվը անմիջականորեն ենթարկվում էր Հյուսիսային քուստակի պատգոսպանին և սպայապետին։ Հյուսիսային քուստակում Հայաստանին վարչականորեն հավասար իրավունքներ ունեին Վրաց աշխարհը, Աղվանքը և Ատրպատականը, իսկ Արևմտյան քուստակում՝ Ադիաբենը և Արվաստանը։ Դրանցից առաջինի մեջ էր մտնում որպէս «շահր» Հայկական Աղձնիք նահանգը, իսկ երկրորդի մեջ՝ Նուշիրականը, դարձյալ որպէս «շահր»։ «Շահրներում», ինչպէս օրինակ, Սյունիքում, Աղձնիքում, Նուշիրականում, գլխավորում էին տեղական հայ իշխանները-նախարարները և նրանք մարզպանութիւնների նկատմամբ ունեին մի տեսակ ներքին ինքնուրույնութիւն։

Ընդհանուր առմամբ Հյուսիսային կամ Կապկոզի քուստակի մեջ մտնող մարզպանութիւնները՝ Հայաստանը, Վրաց աշխարհը, Ատրպատականը, Աղվանքը, համեմատաբար ավելի թույլ էին կապված Մասանյան Պարսկաստանի բուն պետութիւն հետ, քան մյուս քուստակների մեջ մտնող մարզպանութիւնները։

Արևելյան Հայաստանի տերիտորիան մարզպանների տիրապե-

տութիւն շրջանում (429—640 թթ.) զգալի չափով փոքր է համեմատած հայ Արշակունիների տիրապետութիւն շրջանում եղած տերիտորիայի հետ։ Այդ ժամանակաշրջանում Հայաստանի մարզպանութիւն շրջանակներից դուրս էին գտնվում նախկինում Հայկական պետութիւն կազմի մեջ մտնող (խոսքը վերաբերվում է միայն Հայաստանի արևելյան մասին) Գուգարքը, Ուտիքը, Արցախը, Փայտակարանը, Պարսկահայքը (Նուշիրական), Կորձեքը և Աղձնիքը։ Գուգարքն այդ ժամանակաշրջանում մտնում էր Վրացական մարզպանութիւնի մեջ, Ուտիքն ու Արցախը՝ Աղվանքի մարզպանութիւնի մեջ, Փայտակարանը՝ Ատրպատականի մարզպանութիւնի մեջ, իսկ Պարսկահայքը, Աղձնիքը և Կորձեքը՝ Արևմտյան քուստակի մեջ։ Այլ կերպ ասած, Արևելյան Հայաստանը մարզպանների տիրապետութիւն շրջանում իր մեջ միավորում էր հետևյալ վեց նահանգները («աշխարհներ»)՝ Այրարատ, Վասպուրական, Տուրուբերան, Սյունիք, Մոկք, և Տայք։ Սյունիքի 571 թվին դուրս գալը միայն ձևական և ժամանակավոր (մինչև 640 թ.) բնույթ էր կրում, նա լոկ վարչական առումով դուրս մնաց, իսկ իրականում տնտեսական, կուլտուրական և այլն առումներով մնաց որպէս Հայաստանի մասը կազմող երկիր։

Հայաստանի առաջին բաժանմամբ Հոմի և Պարսկաստանի միջև որոշված սահմանը նույն դրութիւնում մնաց մինչև 591 թիվը, երբ Բյուզանդական կայսրութիւնը օգտվելով Պարսկական պետութիւն ներքին թուլութիւնից և գահի ժառանգութիւն համար ծագած կոնիւններից, կարողացավ պարսիկներից խլել Հայաստանի մեծ մասը՝ կենտրոնական նահանգները՝ Այրարատյան աշխարհի խոշորագույն մասը մինչև Դվին, Տուրուբերանը և Տայքը։ Պարսկական մասում մնացին Այրարատյան Աշխարհից մի փոքր մաս՝ Դվինն իր շրջակայքով և Սյունիք, Վասպուրական ու Մոկք նահանգները։

Բյուզանդիայի և Պարսկաստանի միջև եղած սահմանի հյուսիսային հատվածի ուղղութիւնը մինչև վերջերս սխալ էր պատկերացվում¹։ Այդ հարցի առթիվ կատարած իր արժեքավոր ուսում-

¹ Հայաստանի 591 թվի բաժանման և Պարսկաստանի ու Բյուզանդիայի միջև եղած սահմանային գծի ուղղութիւն վերաբերյալ ստույգ տեղեկութիւններ է հաղորդում 7-րդ դարի պատմիչ Սեբեոսն իր «Պատմութիւն ի Հերակլոս աշխատութիւնի մեջ» (Ս. Պետերբուրգ, 1879 թ.)։

նասիրութեան շնորհիվ, դոց. Ա. Երեմյանը վերջնականորեն պարզել է երկու պետութիւնների (Բյուզանդիայի և Պարսկաստանի) միջև եղած սահմանի ուղղութիւնը (ըստ 591 թ. բաժանման), որը որոշվում է հետևյալ գծով. Տփղիս (Թբիլիսի)—Թոնղբի լեռներ (Թրիալեթի լեռներ)—Խոնավ լեռներ—Բազումի լեռներ՝ մինչև Աղստև գետի հետ հատվելը—Գեղամա լեռներ—Աղստ գետ—Արաքս գետ՝ Աղստ գետի գետաբերանից մինչև Մասիսի դիմաց—Մակու—Առեստավան—(Վանա լճի հյուսիս-արևելյան ափին)—Ընձաքիարս գագաթը՝ Վանա լճի հարավային ափին—Մժբին¹:

Հայաստանի երկրորդ բաժանումից հետո (591 թիվ) նախկին Արևելյան Հայաստանի ներքին կյանքի և վարչական վիճակի մեջ շոշափելի փոփոխութիւններ տեղի չունեցան՝ մինչև արաբական արշավանքները: Արևմտյան Հայաստանում եղան որոշ փոփոխութիւններ: Նրա վարչական կենտրոնը Թեոդոսուպոլիսից փոխադրվեց Շիրակաշատ քաղաքը, որը կոչվեց Մավրիկայոլիս (այժմ Մավրակ գյուղը, կենինականից ոչ հեռու): Բացի դրանից, հյուսիսային Միջագետքը և նախկին Չորրորդ Հայքի հարավային որոշ մասեր միացվեցին և կազմվեց հռոմեական Հյուսիսային Միջագետք կամ Մյուս Չորրորդ Հայք պրովինցիան, որի վարչական կենտրոնը Ամիգն էր (Դիարբեքիր)²:

*
*
*

Այժմ անդրադառնանք այն հարցին, թե Հին Հայաստանում

¹ Տես՝ «Атлас истории СССР», часть I, Москва, 1948

² Այսպիսով, Արևմտյան Հայաստանում իրար կողք կողքի գոյություն ունեին երկու Չորրորդ Հայքեր՝ մեկը իսկական Չորրորդ Հայքը, մյուսը Հյուսիսային Միջագետքի կամ Մյուս Չորրորդ Հայքը: Առաջինի վարչական կենտրոնը, ինչպես տեսանք, Մարտիրոսպոլիսն էր (Տիգրանակերտը), իսկ երկրորդինը՝ Ամիգը (Դիարբեքիր): Այդ պատճառով էլ շփոթութիւն է ստեղծուել Ամիգի և Տիգրանակերտի միջև: Գրականութեան մեջ (թե սկզբնաղբյուրների և թե ուսումնասիրութիւնների մեջ) հաճախ Ամիգը նույնացված է Տիգրանակերտի հետ: Վերջնականապես պարզված է Տիգրանակերտի դիրքը. նրա ավերակները գտնվում են այժմյան Փարկեն կամ Սիլվան քաղաքի տեղը: Մինչդեռ Ամիգը գտնվում էր այժմյան Դիարբեքիրի տեղում (Արևմտյան Տիգրիսի աջ ափին):

առաջինից 7-րդ դարերում ներքին վարչական բաժանման ինչ սիստեմ գոյութիւն ունեւ և ինչով էր պայմանավորված այն: Այդ դարերում Հայաստանում արդեն ձևավորվել էին ֆեոդալական հարաբերութիւնները: Ուրեմն, հասարակական տնտեսաձևը ֆեոդալականն էր:

Յուրաքանչյուր երկրի ներքին վարչական բաժանումը պայմանավորված է և լիովին համապատասխանում է այն հասարակական-տնտեսական ձևին, որ տվյալ ժամանակաշրջանում ապրում է այդ երկրի ժողովուրդը: Մասնավոր սեփականութեան վրա հենված պետական սիստեմներում ընդհանրապես, իսկ կապիտալիստական և իմպերիալիստական պետութիւններում հատկապես, երկրի վարչական բաժանումն ելնում է ոչ թե տնտեսութեան զարգացման հեռանկարներից, բնապատմական պայմաններից, ժողովրդի կազմից և նրանց առանձնահատկութիւններից, այլ հետապնդում է շահագործման, ռազմական և ոստիկանական նպատակներ:

Ֆեոդալիզմի դարաշրջանին հատուկ էր երկրի տերիտորիալ մասնատվածութիւնը: Յուրաքանչյուր ֆեոդալի իշխանութեան տակ գտնվող գավառը կամ երկիրն իրենից ներկայացնում էր վարչական-քաղաքական միավոր՝ համարյա կիսանկախ պետութիւն:

Ֆեոդալական Հայաստանի տերիտորիան, 1—7-րդ դարերում եղած նախարարական (ֆեոդալական) տներին համապատասխան, մասնատված էր բազմաթիվ մանր ու խոշոր գավառների: Ամեն մի ֆեոդալական-նախարարական տուն ունեւ իր «աշխարհը», «գավառը»: Նախարարները հանդիսանում էին իրենց «գավառի» կամ «աշխարհի» տերը:

«Տեր», «տանուտեր» տերմինները, որ այնքան շատ են հիշատակվում մեր պատմագիրների կողմից, պետք է հասկանալ ոչ թե իբր լոկ նախարարական սոսկ տանուտերը, այլ տերիտորիալ իմաստով, այսինքն տվյալ «աշխարհի», գավառի՝ Սյունիքի, Ապահոնիքի և այլնի տերը, տիրապետողը, իշխողը¹:

Հին Հայաստանում վարչական-քաղաքական բաժանումը տե-

¹ Джавахов И., Государственный строй древней Грузии и древней Армении, СПб, 1905, стр. 108 -109.

լի է ունեցել ֆեոդալիզմի ձևավորման հետ միասին և նրանից կախված: Նախաֆեոդալական շրջանում, ինչպես համապատասխան տեղում ասացինք, Հայաստանի տերիտորիալ միավորները հիմնականում համընկնում էին էթնիկական շրջանների հետ: Ուրիշ կերպ ասած, այդ տերիտորիալ միավորները էթնիկական շրջաններ էին և ոչ թե լոկ վարչական միավորներ, որոնց ծագումը կամ առաջացումը սերտորեն կապված է դասակարգերի և պետության առաջացման հետ: Հետևապես Հին Հայաստանում վարչական բաժանումը բառիս իսկական իմաստով իր սկզբնավորությունն է ստացել Արտաշեսյանների տիրապետության հենց սկզբնական շրջաններից: Հայ ժողովրդի կազմավորման ընթացքում Հայկական լեռնաշխարհում բնակվող բազմաթիվ ցեղերն ու ցեղախմբերը, որոնցից յուրաքանչյուրը զբաղեցրել էր որոշ շրջան, գավառ, երկրամաս, միավորվեցին նրա մեջ՝ կորցնելով իրենց ինքնուրույն գոյությունը (որպես ցեղի կամ ցեղախմբի), իսկ նրանց զբաղեցրած տերիտորիալ-էթնիկական շրջանները, ձևավորվող ֆեոդալական կարգերին համապատասխան, դարձան վարչական միավորներ, նախարարություններ: Արտաշեսյանների թագավորության շրջանում արդեն կային ֆեոդալիզմի սաղմերը և այն վերջնականապես ձևավորվեց Արշակունիների թագավորության շրջանում: Արտաշեսյանների ժամանակաշրջանում եղած վարչական բաժանման ձևի մասին մենք համոտոտակի ծանոթացանք քիչ առաջ: Այժմ մի քանի խոսք հետագա շրջանում եղած վարչական բաժանման մասին:

Վաղ ֆեոդալիզմի շրջանում, որ սկսվում է Արշակունիների տիրապետության հենց սկզբից, արդեն ձևավորվել էին բազմաթիվ նախարարական (ֆեոդալական) տներ, որոնցից յուրաքանչյուրը տիրում էր որոշ տերիտորիայի վրա: Այսպես, Բագրատունիներն իշխում էին Սպերում, Բագրևանդում և ապա Կոզովիտում, Մամիկոնյանները՝ Տայքում և Տարոնում, Կամսարականները՝ Շիրակում, Ամատունիները՝ Արտազում, Մարզպետի տոհմը՝ Մարզպետականում (Վասպուրականի հյուսիս-արևմտյան մասը, ներառյալ նաև Նախիջևանի գավառը), Ռշտունիները՝ Ռշտունիքում և Տոսպում, Սյունյաց իշխանները՝ Սյունիքում, Արծրունիները՝ Աղբակում, Մոկլաց իշխանները՝ Մոկլքում, Խոռխոռունիները՝ Խոռխոռունիքում և այլն:

Արշակունյաց արքայական տունը, որը պետք է դիտել որպես ամենագորեղ նախարարությունն այդ շրջանում, տիրում էր Արարատյան աշխարհի մեծագույն մասի վրա, Ճակատք, Մաուպուտն, Արագածոտն, Ոստան, Շարուր, Կոտայք, Նիզ և մի քանի այլ գավառների վրա¹:

Կայնածավալ «աշխարհներ» ունեին նաև Հայաստանի չորս բոլորեղները («կողմնակալ», «սահմանակալ»)՝ Գուգարքի, Նուշիրականի, Աղձնիքի և Ծոփքի, որոնց մասին Ագաթանգեղոսի, Փավստոս Բուզանդի և Մովսես Խորենացու հազորգած տեղեկությունները քննելով, ակադ. Հ. Մանանդյանը² միանում է Ն. Աղոնցի այն կարծիքին, թե բոլորեղները նախկինում ինքնուրույն փոքրիկ թագավորություններ էին, որոնք Տիգրան Բ-ի ժամանակ ենթարկվեցին հայ թագավորների քաղաքական իշխանությանը³:

Ընդարձակ կարվածքներ ուներ նաև եկեղեցին. կաթողիկոսական աթոռը կարվածքներ ուներ 15 գավառներում: Այդ կարվածքները մեծամասամբ գտնվում էին՝ Այրարատում, Տուրուբերանում (Տարոն գավառում) և Բարձր Հայքում (Գարանաղի, Եկեղյաց ու Գերջան գավառներում): Քրիստոնեական եկեղեցին ևս ենթարկվում էր արագ ֆեոդալականացման:

Ահա դրանք էին ֆեոդալական Հայաստանի տերերը: Նրանցից յուրաքանչյուրի գրաված կարվածքները և նրանցից կախում ունեցող ավելի մանր նախարարների կարվածքները միասին կազմում էին մեկ-մեկ վարչական-քաղաքական միավորներ՝ ֆեոդալական իշխանություն կամ նախարարություն (այստեղ հաշվի չի առնվում եկեղեցու այն մասը կարվածքները, որոնք ցրված էին

¹ Արշակունյաց գահի օրինական ժառանգից բացի, թագավորի մյուս որդիներին կամ այն հարազատներին, որոնք հավակնություն ունեին խախտել ավատական կարգը և ժառանգել թագավորության իրավունքը, արգելվում էր բնակվել Արարատյան աշխարհում՝ արքունիքին մոտ. նրանց կարվածքներ էին տրված արքունիքից հեռու՝ Վասպուրական նահանգի Աոբերանի (Վանա լճի հյուսիս-արևելյան մասում), Տուրուբերան նահանգի Աղիովիտի (Վանա լճից հյուսիս) և Չորրորդ Հայք նահանգի Հաշտանք գավառներում:

² «Ֆեոդալիզմը Հին Հայաստանում», Երևան, 1934, էջ 34—38:

³ Н. Адонц, Армения в эпоху Юстиниана, СПб, 1903, стр. 283, 410—411,

երկրի զանազան մասերում): Հին Հայաստանի նախարարությունների թիվը հաշվվում է մոտավորապես 50—70:

Նախարարությունների մի մասը իր մեջ ընդգրկում էր մեկ դավառ (օրինակ Բզնունիք, Խոռխոռունիք և այլն), մի մասը՝ մի քանի դավառներ (օրինակ՝ Բազրատունիները), իսկ մի մասն էլ՝ ամբողջ նահանգներ, «աշխարհ»-ներ (օրինակ՝ Սյունիք, Մոկք, Տալք): Խոշոր նախարարություններն իրենց հերթին տրոհված էին մանր մասերի, որոնցում իշխողները ստորադրված էին և կախում ունեին գլխավոր նախարարից՝ «նահապետ»-ից: Նախարարները ժառանգական էին: Սրանք վասալական կախման մեջ էին գտնվում Արշակունի թագավորներից՝ կատարելով նրանց համար վասալական ծառայություն և իրենց զորքով մասնակցելով պատերազմներին: Նախարարների գահերի աստիճանավորության կարգը (բոլոր ավագ նախարարներն Արշակունյաց արքունիքում ունեին իրենց գահը) կախված էր ոչ միայն նախարարների տված զորքի քանակությունից, այլև նրանց գրաված տերիտորիայի մեծությունից: Հին Հայաստանում ցրված բազմաթիվ նախարարությունները՝ Ֆեոդալական իշխանություններն իրարից կալվածքներ և ամբողջական դավառներ գրավելու համար հաճախ ընդհարվում էին իրար հետ, որի հետևանքով առանձին նախարարությունների սահմանները ենթարկվում էին խոշոր փոփոխությունների: Նախարարությունների տիրապետության տակ գտնվող կալվածքները, բացի հարևան նախարարություններից զենքի ուժով ձեռք բերածները, ըստ ծագման երեք տեսակի էին՝ ժառանգաբար անցնող կալվածքներ, որ մեր մատենագրության մեջ կոչված է «հայրենականք», զրամով ձեռք բերվածներ՝ «քսակագինք» կամ «գանձագինք» և սյուզերենի (թագավորի) կողմից ծառայությունների համար պարգևածներ՝ «պարգևականք»: Դրամով զենված կալվածքները դառնում էին «հայրենականք»: Ժամանակի ընթացքում հաճախ «հայրենականք» էին դառնում նաև թագավորի կողմից պարգևած կալվածքները:

Արշակունիների անկումից հետո՝ Հայաստանում «սեպուհական» հողատիրության բազայի վրա հանդես են գալիս մի շարք նոր նախարարական տներ, որոնք կալվածներ են գրավում երկրի տարբեր անկյուններում: Ֆեոդալիզմի խորացման այս շրջանում, որը համընկնում է մարզպանների և արաբական տիրապետու-

թյունների ժամանակաշրջանի հետ, նախորդ շրջանից գոյություն ունեցող նախարարական տների ճյուղավորման և նոր նախարարական տների առաջացման պատճառով, ավելի է մասնատվում երկրի տերիտորիան: Այս շրջանում մատենագիրների կողմից հիշատակվում են այնպիսի դավառանուններ, որոնք գոյություն չունեին Արշակունիների տիրապետության շրջանում: Արաբական տիրապետության շրջանում, բացի հայ ֆեոդալական տներից, Հայաստանի տարբեր մասերում հանդես են գալիս նաև արաբապարսկական քաղաքական միավորներ՝ էմիրություններ:

Ֆեոդալական Հայաստանի վարչական-տերիտորիալ բաժանման մասին ամբողջական տեղեկություններ է հաղորդում 7-րդ դարի հեղինակ Անանիա Շիրակացին իր «Աշխարհացոյց»-ում¹:

«Աշխարհացոյց»-ի մեջ Մեծ Հայքը, որի սահմանները քաղաքական առումով հայ Արշակունիների թագավորության ժամանակ տարածվում էին Քուս գետից մինչև Վերին Միջագետք և Կասպից ծովից մինչև Արևմտյան Եփրատի ընթացքը, բաժանված է 15 «աշխարհի», որոնք իրենց մեջ ամփոփում են 187/193 գավառ²: Դեռևս Արշակունիների թագավորության շրջանում գոյություն ունեին այդ 15 «աշխարհների» (մեր մատենագրության մեջ կոչված են նաև «նահանգ», «կողմ», «տուն», «գունդ») և նրանց մեջ մտնող դավառների մեծ մասը: Սակայն այդ շրջանում պատմիչների կողմից որոշակի տարբերություն չի դրվում «աշխարհ» և «գավառ» հասկացողությունների միջև: «Գավառն» ու «աշխարհը»

¹ «Աշխարհացոյց»-ի («Աշխարհացոյց») հեղինակի վերաբերյալ հայագիտության մեջ գոյություն ունի երկու տեսակետ: Դրանցից մեկի համաձայն «Աշխարհացոյց»-ը պատկանում է պատմահայր Մ. Խորենացու գրչին, իսկ ըստ երկրորդի, որն ավելի հիմնավոր է և այժմ համարյա քաղաքացիական իրավունք է ստացել, այն («Աշխարհացոյց»-ը) պատկանում է 7-րդ դարի գիտնական Անանիա Շիրակացուն: «Աշխարհացոյց»-ի ժամանակի վերաբերյալ համարյա տարակարծիքություն չկա. հայագետների ձեռող մասի կարծիքով այն 7-րդ դ. գործ է:

² Տես՝ «Անանիա Շիրակացու մատենագրությունը», հրատ. պրոֆ. դ-ր Ա. Աբրահամյանի, Երևան, 1944: Այս աշխատության մեջ մեջբերված «Աշխարհացոյց»-ի տեքստում գավառների թիվը 187 է (էջ 348—351), իսկ Ինձիճյանի օգտագործած վեներիկյան տեքստի համաձայն՝ 193 (տես նրա «Ստորագրութիւն Հին Հայաստանայց» աշխատությունը, Վենետիկ, 1822 թ.):

հաճախակի հիշատակվում են իրար կողք կողքի, մինչդեռ «Աշխարհացոյց»-ի մեջ «աշխարհ»-ը և «գաւառ»-ը բոլորովին տարբեր հասկացողություններ են՝ ամենից առաջ տերիտորիայի մեծության տեսակետից:

«Աշխարհացոյց»-ի համաձայն, Մեծ Հայքը Արշակունիների թագավորության շրջանում բաղկացած էր հետևյալ 15 «աշխարհ»-ներից. Բարձր Հայք կամ Կարնո աշխարհ (Արևմտյան եփրատի հովտում), Չորրորդ Հայք (նախկին Ծոփքը—ստորին Առածանիի և Արևմտյան Տիգրիսի վերին հոսանքի շրջաններում), Տայք (Ճորոխ գետի և նրա աջակողմյան Օլթի վտակի ավազաններում), Տուրուբերան կամ Տարնի երկիր (Արածանիի հովտում և Արաքս գետի ափունքների շրջանում), Աղձնիք (Արևմտյան Տիգրիսի ավազանում և Հայկական Տավրոսի կենտրոնական շրջաններում), Գուգարք (Քուռի վերին հոսանքի շրջանում և այժմյան Լոռի-Փամբակի շրջաններում), Այրարատ (Արաքսի միջին հոսանքի ավազանում և վերին Արածանիի հովտում), Վասպուրական (Վանա լճից արևելք՝ հարավում սկսվելով Հայկական Տավրոսի մոտից, հյուսիս-արևելքում հասնում էր մինչև Արաքս գետի ընթացքը), Մոկի (Բոհոտան-սուի և Հայկական Տավրոսի միջև), Կորնեկ կամ Կորդուաց աշխարհ (Բոհոտան-սուից հարավ), Ուտիք (համապատասխանում է այժմյան Ղաղախ-Շամշղաղի կողմերին), Արցախ (Լեռնային Ղարաբաղ), Սյունիք (այժմյան Զանգեզուրը, Հայոց ձորը և Սևանա լճի ավազանը միասին վերցրած), Պարսկահայք (կամ Նուշիրական), որ տարածվում էր Ուրմիո լճի արևմտյան կողմերում, Փայտակարան (Արաքս գետի ստորին հոսանքի շրջանում):

Նշված այդ նահանգների պատմա-աշխարհագրական բնութագրությունները՝ երանց բնապատմական պայմանները, վարչական դրությունն ըստ ժամանակագրական կարգի, գավառաբաժանումը, պատմական կարևորագույն վայրերի տեղադրությունն ու նրանց համառոտ պատմությունը և այլն կազմում են Հայաստանի պատմական աշխարհագրության նյութի մեծագույն մասը, որը նախատեսվում է շարադրել սույն աշխատության երկրորդ պրակում:

Մեծ Հայքի սահմանների մասին եղած Անանիա Շիրակացու «Աշխարհացոյց»-ի տվյալները, ինչպես տեսանք, վերաբերում են

ոչ թե իր՝ հեղինակի ապրած ժամանակաշրջանին (7-րդ դարին), այլ հայ Արշակունիների տիրապետության ժամանակ հայկական պետության ունեցած մաքսիմում տերիտորիային: Հեղինակը, ճիշտ է, իր աշխատության մեջ նշում է ծայրագավառներից մի քանիսի (Գուգարքի, Ուտիքի, Արցախի, Փայտակարանի) անջատումն Հայաստանից, բայց, ընդհանուր առմամբ, նրա տվյալները իր ժամանակվա Հայաստանի սահմանների մասին վիճելի են: Նա, ըստ երևույթին, առաջնորդվել է ոչ թե քաղաքական, տնտեսական կամ էթնիկական հատկանիշներով, այլ «Հայաստան» է համարել այն ընդարձակ տերիտորիան, որն իր ժամանակներում կազմում էր հայկական եկեղեցու թեմը:

«Աշխարհացոյց»-ում նկարագրված Հին Հայաստանի նահանգներից մի մասը հանդիսանում էր վարչական միավորներ՝ նախարարություններ կամ բղեշխություններ, օրինակ. Սյունիքը (մի նախարարություն էր, ուր իշխում էր Սյունի նախարարական տունը), Մոկքը (դարձյալ կազմում էր մի նախարարություն, ուր տիրում էին Մոկաց իշխանները), Տայքը (ամբողջովին գտնվում էր Մամիկոնյան նախարարական տան իշխանության ներքո), Գուգարքը (կազմում էր մի բղեշխություն), Աղձնիքը (դարձյալ առանձին բղեշխություն էր) և այլն: Այդպիսի նահանգների մեջ մտնող գավառները Հայաստանի պատմության ավելի վաղ շրջանում (մեծ մասամբ) էթնիկական շրջաններ էին (առանձին տոհմերի, ցեղերի կամ ցեղախմբերի զբաղեցրած տերիտորիաներ), որոնց բնակիչները դասակարգային շերտավորման հիման վրա առաջացող ժողովրդի (տվյալ դեպքում հայ ժողովրդի) հետ միավորվելով դադարեցին ինքնուրույն գոյություն ունենալուց. նրանց ավազանին ֆեոդալիզմի ձևավորման հետ միասին աստիճանաբար ձեռք բերեց իշխանական իրավունքներ, իսկ նրանց զբաղեցրած տերիտորիան դարձավ փոքր իշխանություն, որը ենթարկված էր տվյալ նահանգում իշխող գլխավոր նախարարությանը:

Նահանգների մյուս մասը սոսկ աշխարհագրական-տերիտորիալ հասկացողություններ էին: Այդպիսին էին, օրինակ, կենտրոնական երեք խոշոր նահանգները՝ Այրարատը, Տուրուբերանը և Վասպուրականը: Այս նահանգներից յուրաքանչյուրի տերիտորիաներում իշխում էին ոչ թե մեկ, այլ բազմաթիվ նախարարական տներ: Այնպես որ շկար Այրարատի, Տուրուբերանի կամ Վասպու-

րականի մասշտաբով մի այնպիսի նախարարական տուն, որին անմիջականորեն ենթարկվելիս լինելին տվյալ նահանգում եղած մյուս ավագ նախարարությունները: Վասպուրականում առանձին-առանձին իրենց սեփական գավառներն ունեին և իշխում էին հավասար իրավունքներով (անմիջականորեն վասալական կախում ունենալով Հայոց թագավորից, իսկ մարզպանների տիրապետության ժամանակ՝ Պարսից արքայից) Արծրունիները, Ռշտունիները, Ամատունիները, Անձևացիք և այլ իշխանական տներ, Այրարատում, Հհաշված Արշակունիները, իշխում էին Բագրատունիները, Կամսարականները, Դիմաքսյանները, Սահառունիները և ուրիշները, դարձյալ կազմելով հավասար իրավունքներ ունեցող և անմիջապես Արշակունի թագավորներին ենթարկվող նախարարություններ. Տուրուբերանում նախարարություններ էին կազմում Մամիկոնյանները, Խոռխոռունիները, Բզնունիները և այլն: Այսպիսով, նշված վերջին երեք նահանգներում, որոնց նման էին նաև հավանաբար Հին Հայաստանի մի քանի այլ նահանգներ ևս, վարչական միավորներ էին կազմում ոչ թե իրենք նահանգներն ամբողջությամբ վերցրած, այլ նրանց մեջ մտնող գավառները: Այդ տիպի նահանգներում յուրաքանչյուր գավառ կամ թե երկու-երեք, գուցե և ավելի, գավառներ, միասին կազմում էին այս կամ այն նախարարական տանը պատկանող տերիտորիան: Իսկ նախարարություններն էլ, ինչպես ասացինք, հենց իրենցից ներկայացնում էին ֆեոդալական Հայաստանի վարչական-քաղաքական միավորները:

Նախարարական տները մեծ մասամբ կրում էին այն գավառի կամ երկրի անունը, որի վրա իշխում էին կամ, ընդհակառակը, իրենց տոհմական անունները տալիս էին տվյալ երկրին¹: Երկու դեպքումն էլ ստացվում են միևնույն արդյունքը, այն, որ նախարարական տան և նրա իշխանության տակ գտնվող երկրի անունները մեծ մասամբ համընկնում էին՝ Խոռխոռունիներ—Խոռխոռունիք, Բզնունիներ—Բզնունիք, Երվանդունիներ—Երվանդունիք, Պալունիներ—Պալունիք, Մոկաց իշխաններ—Մոկք, Սյունյաց իշխաններ—Սյունիք և այլն:

Բացի տնտեսության ֆեոդալական ձևից, որն իր ժամանակին

¹ Адонц, Армения в эпоху Юстиниана, стр. 299.

ևղել է վարչական բաժանման հիմքը և նրա սիստեմը պայմանավորողը, Հին Հայաստանի վարչական բաժանման մեջ որոշ դեր էր խաղում նաև երկրի բնաշխարհագրական բնույթը: Հայկական լեռնաշխարհի օրոգրաֆիկ և Հին Հայաստանի վարչական ստորաբաժանումների քարտեզներին նայելիս, իսկույն աչքի է ընկնում այն կապը, որ գոյություն ունի երկրի ռելեֆի և վարչական ստորաբաժանումների միջև: Յուրաքանչյուր նահանգ կամ գավառ իրենից ներկայացնում է մի ֆիզիկո-աշխարհագրական ուսյուն՝ սահմանափակված լինելով, մեծ մասամբ, բնական արգելազծերով լեռներով, գետերով և այլն: Երկիրն ունի լեռնային բնույթ, լեռնաշղթաները ձգվելով տարբեր ուղղություններով խաչաձևվում և կազմում են բազմաթիվ ձորեր և հովիտներ: Այդ է պատճառը, ինչպես նկատում է Լեոն, որ Հայաստանի աշխարհագրական բազմաթիվ անուններ (հատկապես գավառանուններ) կազմված են «ձոր», «փոր» և «հովիտ» բառերի հետ բարդվելով: Այդ ձորերն ու հովիտներն էլ բնականաբար ոչ քիչ կարևոր դեր են խաղացել վարչական միավորների տերիտորիալ ամբողջականությունը որոշ չափով պայմանավորելու խնդրում:

Աշխարհագրական միջավայրի խաղացած դերը միանգամայն այլ ձևով է բնութագրված կղերա-ֆեոդալական և բուրժուական պատմաբանների մոտ: Նրանց մեծ մասը փորձ է անում Հայաստանում ֆեոդալիզմի առաջացումը և նրան հատուկ վարչական բաժանումը հիմնականում «բացատրել» լով Հայկական լեռնաշխարհի բնական պայմաններով:

Մարքսիստական պատմական գիտությունը ժխտում է աշխարհագրական ֆակտորների թեորիան և հասարակության զարգացման հիմնական ազդակը, հասարակության ֆիզիոնոմիան որոշողը համարում է արտադրության եղանակը՝ հասարակական արտադրական ուժերն ու նրանց հետ անբախտելիորեն կապված հասարակական արտադրական հարաբերությունները:

Ընկեր Ստալինը այդ մասին տալիս է հետևյալ սպառիչ պատասխանը.

«Այդ դեպքում հասարակության նյութական կյանքի պայման-

¹ Հայկական լեռնաշխարհը, ինչպես նշել ենք, գրեթե համընկնում է Հին Հայաստանի հետ:

ների սիստեմի մեջ ո՞րն է այն գլխավոր ուժը, որը որոշում է հասարակության ֆիզիոնոմիան, հասարակակարգի բնույթը, հասարակության զարգացումը մեկ հասարակակարգից դեպի մյուսը:

Պատմական մատերիալիզմն այդպիսի ուժ է համարում մարդկանց գոյության համար անհրաժեշտ ապրուստի միջոցների հայրաքյումն եղանակը, հասարակության ապրելու և զարգանալու համար անհրաժեշտ նյութական բարիքների՝ սննդի, հագուստի, ոտնամանի, բնակարանի, վառելիքի, արտադրության գործիքների և այլնի արտադրության եղանակը»¹:

Իհարկե մարքսիստական-լենինյան պատմական գիտությունը բոլորովին չի ժխտում աշխարհագրական միջավայրի՝ երկրի դիրքի, նրա ընդերքում եղած հարստությունների հասարակության վրա թողած ազդեցությունները: Նա կարող է արագացնել կամ դանդաղեցնել հասարակության զարգացման ընթացքը, սակայն այդ ազդեցությունը հասարակության զարգացման հիմնական պայմանը չէ, որոշակի ազդակը չէ, նա չէ, որ բնորոշում է հասարակության ֆիզիոնոմիան:

Աշխարհագրական միջավայրի հասարակության զարգացման վրա թողած ազդեցության շափի և դերի բնորոշումը հանձարեղ կերպով տվել է ընկեր Ստալինը իրեն հատուկ պարզ ու հստակ ոճով:

«Անվիճելի է, — գրում է ընկեր Ստալինը, — որ աշխարհագրական միջավայրը հասարակության զարգացման մշտական և անհրաժեշտ պայմաններից մեկն է և, իհարկե, ազդում է հասարակության զարգացման վրա, — նա արագացնում կամ դանդաղեցնում է հասարակության զարգացման ընթացքը: Բայց նրա ազդեցությունը որոշիչ ազդեցություն չէ, որովհետև հասարակության փոփոխություններն ու զարգացումն անհամեմատ ավելի արագ են տեղի ունենում, քան աշխարհագրական միջավայրի փոփոխություններն ու զարգացումը: Երեք հազար տարվա ընթացքում Եվրոպայում փոխվել են երեք տարբեր հասարակակարգեր՝ նախնադարյան-համայնական հասարակակարգը, ստրկատիրական հասարակակարգը, ֆեոդալական հասարակակարգը, իսկ Եվրոպայի արևելյան մասում, ՍՍՌՄ մեջ փոխվել են նույնիսկ չորս

հասարակակարգեր: Մինչդեռ այդ նույն ժամանակաշրջանում աշխարհագրական պայմանները Եվրոպայում կամ բոլորովին չեն փոխվել, կամ այն աստիճան աննշան չափով են փոխվել, որ աշխարհագրությունը հրաժարվում է այդ մասին նույնիսկ խոսելուց: Եվ՝ այդ հասկանալի է: Աշխարհագրական միջավայրի փոքրիշատե լուրջ փոփոխությունների համար պահանջվում են միլիոնավոր տարիներ, այնինչ մարդկանց հասարակակարգի նույնիսկ լրջագույն փոփոխությունների համար բավական է մի քանի հարյուր կամ երկու հազար տարի:

Իսկ սրանից հետևում է, որ աշխարհագրական միջավայրը չի կարող հասարակական զարգացման գլխավոր պատճառ, որոշիչ պատճառ ծառայել, որովհետև այն, ինչ համարյա անփոփոխ է մնում տասնյակ-հազարավոր տարիների ընթացքում, չի կարող գլխավոր պատճառ ծառայել այն բանի զարգացման համար, ինչը արմատական փոփոխությունների է ենթարկվում հարյուրավոր տարիների ընթացքում»¹:

182
147
95

¹ Համկ(բ)Պ պատմություն: Համառոտ դասընթաց, Հայպետհրատ, Երևան, 1946, էջ 161—162:

¹ Համկ(բ)Պ պատմություն: Համառոտ դասընթաց, Երևան, 1946, էջ 163:

ՕԳՏԱԳՈՐԾՎԱԾ ԳՐԱԿԱՆՈՒԹՅՈՒՆ

ա) ՍԿՋԲՆԱՂԲՅՈՒՐՆԵՐ

1. Ազգաբանագեղոս, Պատմութիւն Հայոց (աշխատութեամբ Գ. Տեր-Մկրտչյան և Ստ. Կանայանց), Տիֆլիս, 1909.
2. Եղիշե, Վարդանանց պատմութեանը (թարգմանութեամբ, ներածական ուսումնասիրութեամբ և ծանոթագրութեան ներով պրոֆ. դոկտ. Ե. Տեր-Մինասյանի), Երևան, 1936.
3. Թովմա Արծրունի, Պատմութիւն տանն Արծրունեաց, Թիֆլիս, 1917.
4. Караулов, Сведения арабских писателей о Кавказе, Армении и Азербайджане („Сборник материалов для описания местностей и племен Кавказа“), Тифлис, 1901 г., выпуск XXIX, 1902, г. вып. XXXI, 1903 г., вып. XXXII.
5. Կիրակոս Գանձակեցի, Պատմութիւն Հայոց, Թիֆլիս, 1909.
6. Կորիւն, Պատմութիւն վարուց և մահուան օրոյն Մեծարուպայ Վարդապետի մերոյ թարգմանչի, Թիֆլիս, 1913:
7. Յովհաննէս Կաթողիկոս Դրասխանապետացի, Պատմութիւն Հայոց, Թիֆլիս, 1912.
8. Մելիքսեթ-Քեկ, Վրաց աղբյուրները Հայաստանի և հայերի մասին, հատ. Ա. և Բ., Երեվան, 1936.
9. Մովսէս Սորենացի, Պատմութեան Հայոց (թարգմանութեան, ներածութեան և ծանոթութեաններ դոկտ. Մալխասյանի), Երևան, 1940.
10. Մովսէս Կաղանկատուացի, Պատմութիւն Աղուանից աշխարհի, Թիֆլիս, 1912.
11. Սեբեոս եպիսկոպոս, Պատմութիւն: Երևան, 1940:
12. Ստեփաննոս Սիւնեցի, Մեկնութիւն քերականին (տես „Дионисий Фракийский и армянские толкователи“, издал и исследовал Н. Адонц), Петербург, 1915.

31. Ստեփաննոս Տարօնացի (Ասողիկ), Պատմութիւն տիեզերական, Ս. Պետերբուրգ, 1885:
14. Ստեփաննոս Օրբելեան, Պատմութիւն նահանգին Սիսական, Թիֆլիս, 1910 թ.:
15. Փաղատոս Բուզանդ, Պատմութիւն Հայոց, Թիֆլիս, 1912:
16. «Յոտար աղբյուրները հայերի մասին», հունական աղբյուրներ, № 1-ին, Ստրաբոն, քաղեց և թարգմանեց Հ. Աճառյան, Երևան, 1940:

բ) ՈՒՍՈՒՄՆԱՍԻՐՈՒԹՅՈՒՆՆԵՐ ԵՎ ԶԱՆԱԶԱՆ ԱՅԼ ՆՅՈՒԹԵՐ

17. Էնգելս Թ., Ընտանիքի, մասնավոր սեփականութեան և պետութեան ծագումը, Երևան, 1948:
18. «Համամիտ թեոսական Կոմունիստական (բուլղերիկներ) Պարտիայի պատմութեան համառոտ դասընթաց», Երևան, 1946:
19. Абих Г. В., Геология Армянского Нагорья, перев. Б. З. Коленко, Тифлис, Западная часть, т. XXI, 1899. Восточная часть, т. XXIII, 1902.
20. Աբրահամյան Աշոտ, Անանիա Շիրակացու մատենագրութեանը, Երևան, 1944.
21. Адонц Н., Армения в эпоху Юстиниана (политическое состояние на основе нахарарского строя), С. Петербург, 1908.
22. Ալիշան Ղևոնդ, Այրարատ, Վենետիկ, 1890:
23. Ալիշան Ղևոնդ, Հայաստանում, մասն Բ., Վենետիկ, 1901:
24. Ալիշան Ղևոնդ, Սիսական (տեղագրութիւն Սիւնեաց աշխարհի), Վենետիկ, 1893:
25. Ալիշան Ղևոնդ, Տեղագիր Հայոց մեծաց, Վենետիկ, 1855:
26. Առաքելյան Բ., Միզրայիտն տեսութեանը և հայ ժողովրդի առաջացման հարցը, Երևան, 1948:
27. Գեորգ-Մեթրոպ, Հայաստան (աշխարհագրական, պատմական, ցեղագրական, վիճակագրական և մշակութային տեսակետներով), Կ. Պոլիս, 1919:
28. Գեորգ-Մեթրոպ, Հայոց պատմութիւն (քննական), հատ. Ա., Կ. Պոլիս, 1914:
29. Джавахов И., Государственный строй древней Грузии и древней Армении, С. Петербург, 1905.

30. Еремян С. Т., Сюния и оборона Сасанидами кавказских проходов (Академия Наук СССР, Армянский филиал, „Известия“, № 7 (12), Ереван, 1941).
31. Ինճիճեան Ղ., Հնախոսութիւն աշխարհագրական Հայաստանեայց աշխարհի, հատ. Ա., Բ. և Գ., Վենետիկ, 1835.
32. Ինճիճեան Ղ., Ստորագրութիւն Հին Հայաստանեայց Մեծ Հայք, Վենետիկ, 1822.
33. Լեո, Հայոց պատմութիւն, հատ. Ա., Թիֆլիս, 1917.
34. Լեո, Հայոց պատմութիւն, հատ. Բ., Երևան, 1947.
35. Լեո, Հայոց պատմութիւն, հատ. Գ., Երևան, 1946.
36. Линч, Х. Ф. Б., Армения (путевые очерки и этюды, т. т. I и II, Тифлис, 1910).
37. Լիտիցյան Ստեփան, ՀԽՍՀ ֆիզիկական աշխարհագրութիւն, Երևան, 1940 թ.:
38. Ляйстер А. Ф. и Г. Ф. Чурсин, География Кавказа (природа и население), Тифлис, 1924.
39. Капанцян Гр., Историко-лингвистическое значение топонимики древней Армении. (Երևան, Պետական համալսարան, Գիտական աշխատություններ, հ. 14-րդ, Երևան, 1940).
40. Капанцян Гр., Хайаса—колыбель армян, Ереван, 1947.
41. Ղափանցյան, Գր., Ուրարտուի պատմությունը, Երևան, 1940:
42. «Հայ ժողովրդի պատմություն». Առաջին մաս (մակեա), Երևան, 1949.
43. Հակոբյան Թ., Մյունխեն և Բաղայ թագավորությունը պատմա-աշխարհագրական առումով (թեկնածուական գիտերտացիա, ձեռագիր վիճակում), Երևան, 1948 թ.:
44. Հյուրզման Հ., Հին Հայոց տեղւոյ անունները, թարգմանեց Հ. Բ. Պիլեգրիկճյանը, Վիեննա, 1907.
45. Пиотровский Б. Б., История и культура Урарту, Ереван, 1943.
46. Մանանդյան Հակոբ, Հայաստանի գլխավոր ճանապարհները ըստ Պեղտինգերյան քարտեզի, Երևան, 1936.
47. Մանանդյան Հակոբ, Հայաստանի քաղաքները X—XI դարերում, Երևան, 1940.
48. Մանանդյան Հակոբ, Բնական տեսություն հայ ժողովրդի պատմության, հատ. Ա., Երևան, 1945.

49. Մանանդյան Հակոբ, Ֆեոդալիզմը Հին Հայաստանում, Երևան, 1934.
50. Манандян Акоб, О торговле и городах Армении в связи с мировой торговлей древних времен, Ереван, 1930.
51. Марр, Н. Я., Термин „скиф“ („Избранные работы“, том пятый), Москва-Ленинград, 1935.
52. Меликсет-Бек Л. М., Древняя Русь и армяне (տես Հայկական ՄՍՌ-ի Գիտութ. Ակադ. Մասի անվան Լեզվի ինստիտուտ, Աշխատությունների ժողովածու, հատ. 1-ին, Երևան, 1946):
53. Шопен И., Исторический памятник Армянской области в эпоху ее присоединения к Российской империи, С. Петербург, 1852.
54. Ռեկլյու Էլիզե, Ռուսական Հայաստան կամ Արաքսի ավազանը, Վաղարշապատ, 1890 թ.:
55. Օրմանյան Մաղաքիա, Ազգապատում, մասն Ա. և Բ., Կ Պոլիս, 1912.
56. Բառարաններ, գանազան մասշտաբի պատմական ու ժամանակակից մի շարք քարտեզներ և այլ օժանդակ նյութեր:



Առաջաբան 3

Գ Լ Ո Ւ Խ առաջին

ՀԱՅԿԱԿԱՆ ԼԵՌՆԱՇԽԱՐՀԻ ԱՇԽԱՐՀԱԳՐԱԿԱՆ ՊԱՅՄԱՆՆԵՐԸ 7

1. Սահմանները, երկրաբանական անցյալն ու ռելեֆը 7

2. Կլիմայական պայմանները 50

3. Զրագրությունը 59

4. Բուսական և կենդանական աշխարհը 77

5. Բնական հարստությունները 82

Գ Լ Ո Ւ Խ երկրորդ

Հին ՀԱՅԱՍՏԱՆԻ ԳԼԽԱՎՈՐ ՃԱՆՍՊԱՐՀՆԵՐԸ ԵՎ ՆՐԱՆՑ ՔԱՎԱՔԱԿԱՆ ՈՒ ՏՆՏԵՍԱԿԱՆ ՆՇԱՆԱԿՈՒԹՅՈՒՆԸ 85

Գ Լ Ո Ւ Խ երրորդ

Հին ՀԱՅԱՍՏԱՆԻ ԲՆԱԿՉՈՒԹՅՈՒՆԸ 96

1. Հայկական լեռնաշխարհի հնագույն բնակիչները և նրանց բնակությունը շրջանները 96

2. Հին Հայաստանի բնակչության թիվը և նրա էթնիկական կազմն ու խտությունը 113

3. Հին Հայաստանի բնակչության դասակարգային կազմը և զբաղմունքը 120

Գ Լ Ո Ւ Խ չորրորդ

ՀԱՄԱՌՈՏ ՏԵՍՈՒԹՅՈՒՆ Հին ՀԱՅԱՍՏԱՆԻ ՏԵՐԻՏՈՐԻԱՅԻ ՄԵԾՈՒԹՅԱՆ ԵՎ ՎԱՐՉԱԿԱՆ ԲԱԺԱՆՄԱՆ ՄԱՍԻՆ (ՍԿՍԱԾ ԱՌԱՋԻՆ ՀԻՇՍԱԿՈՒԹՅՈՒՆՆԵՐԻՑ ՄԻՆՉԵՎ Մ. Թ. 7-ՐԳ ԳԱՐԸ) 133

1. Հին Հայաստանի տերիտորիան և վարչական բաժանումը 5-րդ դարից (մ. թ. ա.) մինչև 1-ին դարը (մ. թ.) 133

2. Հին Հայաստանի տերիտորիան և վարչական բաժանումը 1-ին դարի կեսից մինչև 7-րդ դարի կեսը (մ. թ.) 153

Օգտագործված գրականություն 184

ՆԿԱՏՎԱԾ ՎՐԻՊԱԿՆԵՐ

Էջ	Տող	Տպված է	Պետք է լինի
16 և 60	—	Գեղամադանի	Գեղամայի
17	վ. 9	Ալադյադ	Ալանդյադ
20	վ. 15	(Արեւիք)	(Արեւիք)
33	ն. 18	Խաղաղուք	Խաղաղուք
45	վ. 18	Ղարաբաղի	Ղարաբաղի
63	ն. 14	(Ծովակի Հյոնսիսո)	(Ծովակի Հյուսիսո)
116	վ. 10	13-րդ դարում ¹	13-րդ դարում ¹
116	ն. 7	Հայաստանում	Հայաստանում ¹


Կառ. բաժնապետ Ե. Ս. ՍՍ ՍՍ. Ս

Տեխն. խմբագիր՝ Հ. ԱՌԱԲԵԼՅԱՆ

Կոնսուլ սրբագրիչ՝ Հ. ԲԱՐՍԵՂՅԱՆ

Վճ. 02574: Պատվեր № 73, Տիրած 1500, Տպագրական 12 մամուլ:
Հանձնված է արտադրության 1951 թ. մարտի 27-ին:
Ստորագրված է տպագրության 1951 թ. մայիսի 25-ին:

Հայկական ՍՍՌ Պետական Հեռակա մանկավարժական ինստիտուտի տպարան,
Երևան, Տերյանի փ. № 127



Հայաստանի Ազգային գրադարան



NL0423278

9160 4 n. 50 4

2191