

Լ. Գ. ՏԵՐԵՆՈՒՎՍԻ ԵՅՎ Վ. Գ. ԵՐԴԵԼԻ

# ԱՇԽԱՐՀԱԳՐՈՒԹՅՈՒՆ

ՅԵՐԿՐՈՐԴ ՄԱՍ

ԳՍԱԳԻՐԲ ՏԱՐՐԱԿԱՆ ԳՊՐՈՅԻ  
ԶՈՐՐՈՐԴ ԳՍԱՐԱՆԻ ՀԱՄԱՐ



18 DEC 2011

Լ. Գ. ՏԵՐԵՆՈՎԱ ՅԵՎ. Վ. Գ. ԵՐԴԵԼԻ

# ԱՇԽԱՐՀԱԳՐՈՒԹՅՈՒՆ

ՅԵՐԿՐՈՐԴ ՄԱՍ

ԴԱՍԱԳԻՐՔ ՏԱՐՐԱԿԱՆ ԴՊՐՈՑԻ  
ԶՈՐՐՈՐԴ ԴԱՍԱՐԱՆԻ ՀԱՄԱՐ

ՅԵՐՐՈՐԴ, ԲԱՐԵՓՈՆՎԱՆ ՀՐԱՏԱՐԱԿՈՒԹՅՈՒՆ

Թարգմանեց Հ. ԵԼԻԲԵԿՅԱՆ

Հաշտատված է ՌՍՖՖՀ Լուսնոգիտության կոզմոս



Գ Ե Տ Ա Կ Ա Ն Հ Ր Ա Տ Ա Ր Ա Կ Զ Ո Ւ Թ Յ Ո Ւ Ն  
Յ Ե Ր Ե Վ Ա Ն 1935



**ԱՇՄԿԵՐՏՆԵՐԻՆ**

Չորրորդ դասարանում դուք պետք է ուսումնասիրեք Խորհրդային Սոցիալիստական Հանրապետությունների Միությունը:

**Դուք կիմանաք, թե**

Խորհրդային Միության գանազան տեղերում ինչպիսի բնություն կա և բնակիչներն ինչպես են ապրում այդ տեղերում:

Մեր Միության մեջ ինչպես են կոչվում բնության դեմ և ինչպես են ռգտագործում բնությունն աշխատավորների կարիքների համար:

Ինչպես կոմունիստական կուսակցության ղեկավարությամբ վերակառուցվում է ԽՍՀՄ-ի տնտեսությունը և լավանում է աշխատավորների կյանքը:

Դուք կիմանաք թե յերկրագնդի վրա, բացի ԽՍՀՄ-ից, եւ ինչ պետություններ կան և վերտեղ են գտնվում նրանք:

Մեր դասագրքի մեջ խոսվում է այդ բոլորի մասին: Դասագրքի նյութը լավ մշակեցեք: Միաժամանակ ուսումնասիրեցեք աշխարհագրական քարտեզը: Քարտեզի միջոցով դուք լավ կպատկերացնեք այն վայրերը, վերոնց ծանոթանալու յեք:

Առանց աշխարհագրական քարտեզի չի կարելի աշխարհագրություն սովորել: Խնամքով վարվեցեք այս դասագրքի միջև քարտեզների հետ:

Ազգային Գրադարան  
 ՀԱՍ  
 11-242049p

Պատ. խմբագիր Ս. Իավրյան, Տեխ. խմբագիր Գ. Զեմյան  
 Մրբագրիչ Ս. Շահբաղյան

Հրատ. 3439 Գլավ. 284 Պատ. 1042 Տիրած 40,000

Հանձնված է արտադրություն 9 սեպտեմբերի 1935 թ.  
 Ստորագրված է ապրիլ 19 հոկտեմբերի 1935 թ.

Պետերատի ապարտն, Յերեան, II Գնունի, 4

**ԽՈՐՀՐԴԱՅԻՆ ՍՈՑԻԱԼԻՍՏԱԿԱՆ ՀԱՆՐԱ-  
 ՊԵՏՈՒԹՅՈՒՆՆԵՐԻ ՄԻՈՒԹՅՈՒՆ**

**I. ԽՍՀՄ-Ի ԱՇԽԱՐՀԱԳՐԱԿԱՆ ԴԻՐՔԸ**

Խորհրդային Սոցիալիստական Հանրապետությունների Միությունը (ԽՍՀՄ) գտնվում է արևելյան կիսագնդում, յերկու աշխարհամասերում՝ Յեվրոպայում և Ասիայում:

Գլորուսի և կիսագնդերի քարտեզի վրա գտեք Յեվրոպա և Ասիա աշխարհամասերը: Նայեցեք, ԽՍՀՄ-ն Յեվրոպայի և Ասիայի վժ՞ր մասերում է գտնվում:



Նկ. 1. ԽՍՀՄ տարածության վրա ազատ կերպով կարող են տեղավորվել գլխավոր կապիտալիստական պետությունները



Խորհրդային Սոցիալիստական Հանրապետութիւն-  
ների Միութիւնը յերկրագնդի ամենամեծ պետութիւն-  
ներից մեկն է (նկ. 1):

ԽՍՀՄ-ն բռնում է ամբողջ բնակված ցամաքի վե-  
ցերորդ մասը: Արեւմտաքից դեպի արեւելք նա ձգվում է  
10 հազար կիլոմետր, իսկ հարավից դեպի հյուսիս 4 11,  
հազար կիլոմետր յերկարութիւնով:

ԽՍՀՄ-ի քարտեզի վրա Միութիւն արեւմտյան սահ-  
մանի մոտ գտեք Մինսկ քաղաքը. նույն քարտեզի վրա  
արեւելյան սահմանի մոտ, Յայոնական ծովի ափին,  
գտեք Վլադիվոստոկ քաղաքը: Յույց ժվեք այն յերկա-  
թուղին, վոր միացնում է այդ յերկու քաղաքներն իրար  
հետ: Արագընթաց դնացըն այդ տարածութիւնն անց-  
նում է 13 օրում:

Նայեցեք քարտեզին:

ԽՍՀՄ-ի Յեվրոպական և Ասիական մասերն իրարից  
բաժանվում են Ուրալյան լեռներով, Ուրալ դետով,  
Կասպից ծովով և Կովկասյան լեռներով:

Քարտեզի վրա գտեք ԽՍՀՄ-ի Յեվրոպական և Ա-  
սիական մասերի միջև յեղած սահմանը:

### ԽՍՀՄ-ի ԾՈՎԱՅԻՆ ՍՍ.ՀՄԱՆՆԵՐԸ

Նայեցեք քարտեզին.

Մեր Միութիւն ափերը զանազան կողմերից վողող-  
վում են ծովերով: ԽՍՀՄ-ն այդ ծովերի վրայով տ-  
ուետուր է անում ուրիշ յերկրների հետ:

Հյուսիսային կողմից Միութիւն ափերը հազարավոր  
կիլոմետր տարածութիւն վրա վողողում է Հյուսիսային  
Սառուցյալ ովկիանոսը: Ինչպես գիտեք, այդ ովկիանո-  
սը ցուրտ գոտում է գտնվում: Նրա մի գգալի մասը  
ծածկված է սառույցներով վոր միայն ձմեռը, այլև տ-  
մառը: Սառույցները խանգարում են նավագնացութիւ-  
նը Սառուցյալ ովկիանոսում:

Միայն արեւմտյան մասում՝ Կալա թերակղզու և Նոր  
Յերկիր կղզիների միջև Սառուցյալ ովկիանոսի մի մասն

ազատ է սառույցներից: Դա Բարենցի ծովն է: Ատլան-  
տյան ովկիանոսից անցնում է այտեղ Գոլթլադարոմ աաք  
հոսանքը: Սա տաքացնում է Բարենցի ծովը, և ամառը  
սառույցները քաշվում են հեռու դեպի հյուսիս:

Բարենցի ծովը Կոլա թերակղզու ափերի մոտ չի  
սառչում նաև ձմեռը:



Նկ. 2. Բարենցի ծով

Բարենցի ծովից դեպի հարավ ցամաքի մեջ է մտ-  
նում Սպիտակ ծովը: Այստեղից անցնում է ծովային  
կարծ ճանապարհը դեպի Արեւմտյան Յեվրոպայի յեր-  
կրները՝ Գերմանիա, Անգլիա, Ֆրանսիա: Շատ շոգենա-  
վեր մտնում են Ֆիննական ծոցը. նրանք բերում են ար-  
տասահմանյան ապրանքներ և տանում են մեր ապրանք-  
ները:

Միութիւն Յեվրոպական մասի հարավային կողմը  
չափնվում է Սև ծովը: Սա տաք, չսառչող ծով է, դրա-



նով մեր հարավային նավահանգիստները կապվում են արասահմանի հետ:

Հյուսիսից Սև ծովի մեջ է մտնում Ղրիմի քերակը, վերջին, վերջը Սև ծովը բաժանում է վոչ այնքան խոր Ազովի ծովից:



Նկ. 3. Սև ծով

Միության արևելյան ծովային սահմանը կազմում են Մեծ կամ Խաղաղ ովկիանոսի ծովերը՝ Բերինգյան, Ոխոտյան և Յապոնական: Բերինգյան և Ոխոտյան ծովերն իրարից բաժանվում են Կամչատկա թերակղզով: Սառույցները զժվարացնում են նավազնացութունն այդ ծովերում: Ոխոտյան և Յապոնական ծովերի միջև գտնվում է Սախալին կղզին: Սախալինի հյուսիսային կեսը պատկանում է Սորհրդային Միությանը, իսկ հարավային կեսը՝ Յապոնիային: Այդ ծովերից ամենակարևորը Յապոնական ծովն է. նրա միջոցով մենք կապվում ենք Մեծ ովկիանոսի հետ:

Վարժուրյուններ. 1. ԽՍՀՄ-ի կոնտուրային քարտեզի վրա ծովային սահմանների վրայով կապույտ գիծ քաշեցեք և ապա իրենց տեղերում դրեցեք Միության վերը բերած ծովերը, կղզիները և թերակղզիները: Հիշեցեք դրանց անունները և դիրքը քարտեզի վրա:

2. Քարտեզի վրա յույց տվեք այն ծովային ճանապարհը, վոր Ֆիննական ծոցից տանում է Անգլիա:

3. Քարտեզի վրա յույց տվեք Սև ծովից Յարեսիա, Վլադիվոստոկից Յապոնիա տանող ծովային ճանապարհները:

### ՄԵՐ ՀԱՐԵՎԱՆՆԵՐԸ (Սահմանակից պետությունները)

Սորհրդային Միության մերձավոր հարևաններն են արևմուտքում՝ Ֆինլանդիան, Եստոնիան, Լատվիան, Ռուսիան. հարավում՝ Թուրքիան, Իրանը (առաջ Պարսկաստան էր կոչվում), Աֆղանստանը, Չինաստանը, Մոնղոլիան և Յապոնիայի դերիչխանության տակ գտնվող Մանչուրիան և Կորեան:

Գտեք այդ պետությունները քարտեզի վրա:

ԽՍՀՄ-ն միակ պետությունն է ամբողջ աշխարհում վերտեղ իշխանութունը պատկանում է բանվոր դասակարգին և աշխատավոր գյուղացիությանը:

Սորհրդային Միության բանվոր-գյուղացիական իշխանութունը միակ իշխանութունն է ամբողջ յերկրագնդի վրա, վորը կոմունիստական կուսակցության ղեկավարությամբ պայքարում է յերկրագնդի բոլոր ժողովուրդների միջև խաղաղություն հաստատելու համար:


Սորհրդային Միության ժողովուրդները պատերազմ չեն ցանկանում, բայց նրանք ամեն մի բռնի պատրաստ են պաշտպանելու իրենց սոցիալիստական պետությունը: Կարմիր բանակն արթուն պահպանում է Միության սահմանները:

ՎԱՐԺՈՒԹՅՈՒՆ. Միության կոնտուրային քարտեզի վրա ցամաքային սահմանների վրայով կարմիր գիծ քաշեցեք և ապա դրեցեք սահմանակից պետությունների անունները:



Դիտեցե՛ք ԽՍՀՄ-ի Ֆիզիկական քարտեզը:

Քարտեզի մեծ մասը ներկված է կանաչ գոյնով: Դա ցույց է տալիս, Վոր ԽՍՀՄ-ի մեջ ցածրադիր հարթու-  
թյուններ չատ կան:



Նկ. 4. Հարթուքյուն.

Քարտեզի վրա նշանակված են յերեք մեծ գաղտա-  
վայր՝ Արևելյան-Յեվրոպական, Արևմտյան-Ալբիրական  
և Թուրանի:

Քարտեզի կանաչ գույնի մեջ տեղ-տեղ յերևում են  
բաց դեղնավուն բծեր: Դրանք բարձրություններն են.  
ԽՍՀՄ-ի Յեվրոպական մասում գտնվում են Միջինու-  
սական և Մերձվոլգյան բարձրությունները, Ասիական  
մասում՝ Արևելյան-Ալբիրական բարձրությունը:

ԽՍՀՄ-ի համարյա ամբողջ հարավային և արևե-

լյան սահմանի յերկարությամբ, ինչպես և ԽՍՀՄ-ի  
Ասիական և Յեվրոպական մասերի միջև պարզ յերևում  
են դարձնագույն շերտեր-դրանք լեռներ են: ԽՍՀՄ-ի  
Յեվրոպական մասում գտնվում են Ալպի լեռները,  
ԽՍՀՄ-ի Յեվրոպական և Ասիական մասերի միջև ճրզ-  
վում են Ուրալյան և Կովկասյան լեռները: Աֆղանստանի  
և Զինաստանի սահմանամերձ շրջաններում բարձրանում  
են Պամիր լեռնաշխարհը և Տյան-Շան լեռները, Զինաս-  
տանի և Մոնղոլիայի սահմանամերձ շրջանում՝ Ալտա-  
յան լեռները:

Վարժուրյուններ. 1. ԽՍՀՄ-ի Ֆիզիկական քարտեզի վրա  
ցույց տվեք և հիշեցե՛ք վերը բերած գաղտավայրերը, բարձրու-  
թյունները և լեռները:

2. ԽՍՀՄ-ի Ֆիզիկական քարտեզի վրա դիտեցե՛ք «ամենա-  
բարձր գագաթներ» նկարը և ապա դաե՛ք այդ գագաթները քար-  
տեզի վրա:

### ԽՍՀՄ-ի ԳԼԽԱՎՈՐ ԳԵՏԵՐՆ ՈՒ ԼՃԵՐԸ

ԽՍՀՄ-ում մեծ դետեր շատ կան: Նրանցից մի մասը  
սկիզբն է առնում բարձրություններից, մի մասն էլ  
բարձր լեռներից:

Քարտեզից յերևում է, Վոր Խորհրդային Միության  
դետերը հոսում են դանապան ուղղությամբ, դեպի նրա  
ափերը Վոլգոդոլ բոլոր ծովերը:

Հյուսիսային Սառուցյալ ովկիանոսն են թափվում  
հեռույդ մեծ դետերը՝ Հյուսիսային Դվինա, Պեչորա,  
Որ, Յենիսեյ և Լենա:

Ոխոտյան ծովն է թափվում Ջրառատ Ամուրը:

Դնեպրը թափվում է Սև ծովի մեջ. այս դետի վրա  
կառուցված է Դնեպրյան էլեկտրակայանը:

Դնեպրից դեպի արևելք Ադովի ծովն է թափվում  
Դոն դետը: Նա ամառն այնքան է բարակում, Վոր առաջ  
են դալիս ծանծաղուտներ: Մանծաղուտները խանգարում  
են նավազնացությունը:




Կասպից ծովն և թափվում վալգան, վորը Միության Յեվրոպական մասի ամենամեծ նավազնաց գետն է: Նրա մեջ շատ վտակներ են թափվում: Այդ վտակներից ամենամեծերն են Ոկան և Կաման:

Ուրալյան լեռներից սկիզբ և առնում և թափվում Կասպից ծովը յերկար, բայց սահավաջուր Ուրալ գետը:

Ֆիննական ծոցն և թափվում կարճ, բայց լայն ու ջրառատ Նեվան:

Քարտեզի վրա գտե՛ք այդ բոլոր գետերը: Յույց տվե՛ք նրանց հասանքը, սկսած ախուրսից մինչև գետաբերանը:

Խորհր. Միության մեջ շատ լճեր կան: Անուշահամ լճերից իրենց մեծությամբ աչքի յեն ընկնում՝ խոր Բայկալն Արևելյան-Միբիրական բարձրության վրա, Լսուդոգա և Ոնեգա լճերը Միության Յեվրոպական մասի հյուսիս-արևմուտքում:



Նկ. 5. Բայկալ լիճ

Ազի լճերից ամենախոշորներն են՝ Կասպից և Արալյան լճերը, վորոնց սովորաբար ծով են առում:

Քարտեզի վրա գտե՛ք հիշած լճերը:

Վարժուրյուն. Կոնստուրային քարտեզի վրա իրենց տեղերում գրեցե՛ք վերը բերած գետերի և լճերի անունները:

Հիշեցե՛ք նրանց անունները և քարտեզի վրա ունեցած դիրքը:

Կապույտ մատիտով գիծ քաղեցե՛ք գետերի ամբողջ հոսանքի ուղղությամբ, սկսած ախուրսից մինչև գետաբերանը:

Գետաբերանի մոտ գրեցե՛ք յուրաքանչյուր գետի անունը: Կապույտ մատիտով ներկեցե՛ք կամ բարակ դժերով ծածկեցե՛ք վերը հիշված լճերի բունած տեղը:



## II. ԽՍՀՄ-Ի ԲՆՈՒԹՅԱՆ ՅԵՎ ԲՆԱԿՉՈՒԹՅԱՆ ԿՅԱՆՔԻ ՊԱՏԿԵՐՆԵՐ

ԽՍՀՄ-ն Հյուսիսից դեպի հարավ ձգվել է  $4\frac{1}{2}$  հազար կիլոմետր տարածութան վրա:

Միության Հյուսիսային մասը գտնվում է բևեռային շրջանից դեպի հյուսիս, նրա ամենը վողողում է Հյուսիսային Սառուցյալ ովկիանոսը և այդ պատճառով էլ նրա կլիման ցուրտ է:

Միության մեծ մասը գտնվում է բարեխառն գոտում: Քանի վոր ԽՍՀՄ-ն Հյուսիսից դեպի հարավ մեծ տարածություն է բռնում, այդ պատճառով էլ նրա բնությունը շատ բազմազան է:

Ցուրտ գոտու ձմեռային սոսկալի սառնամանիկները դեպի հարավ (աստիճանաբար) թուլանում են. կլիման ցրտից դառնում է բարեխառն ցուրտ, ապա բարեխառն, իսկ հարավում նույնիսկ տաք է. այդպես Հյուսիսից դեպի հարավ փոխվում է վոչ միայն կլիման. կլիմայի հետ փոխվում է նաև բոլորական և կենդանական աշխարհը:

Ամբողջ Միությունն իր բնությամբ բաժանվում է մի քանի գոտիների, կամ գոնաների:

### 1. ԲԵՎԵՌԱՅԻՆ ԳՈՏԻ

Դիտեցեք գլոբուսը և կիսագնդերի քարտեզը. դուք տեսնում եք, վոր Յեվրոպայի, Ասիայի և Ամերիկայի Հյուսիսային ամերիկյան յերկարությամբ (Հյուսիսային բևեռի շուրջը) հազարավոր կիլոմետր տարածությամբ ձգվում է Հյուսիսային Սառուցյալ ովկիանոսը:


Յեվրոպայի և Ասիայի համարյա ամբողջ Հյուսիսային ամերիկյան Միության են. պատկանում: Նրան են պատկանում նաև այն բոլոր կղզիները, վորոնք գտնվում են Հյուսիսային Սառուցյալ ովկիանոսի Միության կից մասում:

Դա ԽՍՀՄ-ի ամենահյուսիսային մասն է, Միության բևեռային գոտին է:

Դաժան է բևեռային գոտու բնությունը: Ձմեռը մի քանի ամիս շարունակ արևն այս աշխարհում բոլորովին չի ծագում, իշխում է բևեռային գիշերը: Կույս թերակղզու Հյուսիսային ամերիկում այդ բևեռային գիշերը տևում է 2 ամիս, նոր Յերկիր կղզում՝ 4 ամիս, իսկ Հյուսիսային բևեռում՝ կես տարի:

Ամառը, ընդհակառակը, արևը բոլորովին մայր չի մտնում— բևեռային ցերեկ է լինում:

Իայց արևը կեստրին շատ չի բարձրանում և այդ պատճառով թույլ է տաքացնում:



Նկ. 6. Հյուսիսային Սառուցյալ ովկիանոս



Առաջադրութիւն. 1. Կիսադնդերի քարտեղի վրա գտեք Հյուսիսային Սառուցյալ ովկիանոսի այն մասը, վոր պատկանում է Խորհրդային Միութեանը:

2. Գտեք հետևյալ ծովերը՝ Բարենցի, Սպիտակ և Կարայի:

ՀՅՈՒՄԻՄԱՅԻՆ ՍՍ.ՌՈՒՅՅԱԼ ՈՎԿԻԱՆՈՍԸ

Ձմեռը: Գեպի ամեն կողմ տարածվում է սառցե անսահման անապատը: Հսկայական սառցադաշտերը պատել են ովկիանոսը: Նրանք շարժվում են իրար ճնշելով: Ճայթյունով ու դղրդոցով ջարդվում են սառույցները և կոտակվելով սառցակույտեր «տորոսներ» առաջ բերում:

Սոսկալի սառնամանիքներ են. ձյունախառն փոթորիկը, բուք ու բորանը կատաղի յեն:

Արդեն մի ամբողջ ամիս է, վոր ամեն ինչ պատած է բևեռային գիշերվա խավարով: Կյանքը կանգ է առել: Բոլոր կենդանի եյակները թափնվել են: Սառցե անապատով յերբեմն միայն անցնում է սպիտակ արջը:

Յերբեմն յերկինքը պարզվում է և այդ ժամանակ սառցե անապատը լուսավորվում է աստղերի փայլով և լուսնի լույսով: Յերբեմն ել յերկնակամարի վրա շողջողում է հյուսիսափայլը:

Ամառը: Արևը մի քանի ամիս շարունակ լուսավորում է և բոլորովին մայր չի մտնում: Ծովի մակերևույթի վրա սառույցն սկսում է հալվել: Սառցադաշտերը կտորատվում, ջարդվում են: Նրանք հարվում են շատ դանդաղ, և ամբողջ ամառվա ընթացքում լողում են ովկիանոսում:

Սառույցների վրա տաքանում են փոկերը: Յերևում են խմբերով անհաշիվ տառեխներ, ձողաձկներ ու այլ ձկներ:


Նոր Յերկիր կղզիների ժայռոտ ափերի մոտ յերևում են ծովացուլերի մեծ հոտեր, իսկ Ս.սիայի ափերի մոտ՝ կետեր:

Հյուսիսային Սառուցյալ ովկիանոսի սառցապատ մակերևույթից բարձրանում են բազմաթիվ մեծ ու փոքր կղզիներ:

Բևեռային կղզիներում տարվա մեծ մասը ձմեռ է լինում և կղզիները ովկիանոսի հետ միասին օլատած են սառույցներով ու ծածկված են ձյունով:

Բնությունն այստեղ կենդանանում է միայն 2-3 ամսվա ընթացքում: Ձյունը և սառույցները հարվում են: Քարածայոները մերկանում են: Տեղ-տեղ յեղևում է աղքատ բուսականութուն՝ գույնզգույն քոսեր, մամուլների կանաչ բարձեր, (իսկ մամուլի մեջ փոքրիկ ծաղիկներ), բևեռային կակաչներ, անմոռուկներ, զանազակիներ:

11-12-13-14-15-16-17



ՆԿ. Կիսադնդի շուրջը.

Կղզիների ծովացուլի ժայռերի վրա հավաքվում են բազմաթիվ թռչուններ: Այստեղ բուն ինկուկ և ձաղեր Սոխարիպը. IV դ.





հանելու համար հարավից չվում են այդերուկները, սու-  
զահավերը, վորորները: Յերբեմն սրանց բների շարքը  
տարածվում է մի քանի կիլոմետր: Թռչունների յերամ-  
ները ամպերի պես անցնում են ժայռերի վրայով: Թռչ-  
ունների աղմուկը լցնում է սղը: Չուր չե, վոր այդ ան-  
ղերն անվանում են քոչնի շուկա:

Բայց ամառն այդ բեռնային կղզիների վրա կարճա-  
տև է: Դեռ ձյունն ու սառույցը բոլորովին չհալված,  
նորից գալիս են ցրտերը: Թռչունները թռչում են դեպի  
հարավ և ձմեռը կրկին վերադառնում է:

Դաժան է բեռնային կղզիների բնությունը:

Մարդիկ միայն վերջերս են սկսել բնակություն հաս-  
տատել նրանց վրա:

### ՆՈՐ ՅԵՐԿՐՈՒՄ

Առաջին բնակիչները: Վաթսուն տարի առաջ Նոր  
Յերկիր կղզիների ափին մոտեցավ մի նավ, վորի վրա  
գտնվում էին նենեց արդյունաբերողներ—Փոմա Վիլկան  
իր ընտանիքով և ընկերներով:

ԽՍՀՄ-ի քարտեզի վրա գտեք Նոր Յերկիր կղզիները:

Նրանք ափ իջան, բարձրացան ժայռերը:

Վիլկան նայեց իր շուրջը: Սև ժայռոտ լեռներ, տեղ-  
տեղ ծածկված ձյունով, մեկ էլ ծերպերում մամուռ...  
Վո՛չ մի շունչ... Վո՛չ մի ձայն: Մարսավիթ պատեց  
նրան:

Մտածում էին վերադառնալ տուն, բայց յերբ ծո-  
վափին մի կիսախարխուլ խրճիթ գտան, վորոչեցին  
մնալ: Տեղը նրանց արդյունաբերության համար բավա-  
կան հարմար է՝ հեռու տեղերից գալիս էին այտանդ  
փոկերի մեծ հոտեր. լեռներում թափառում էին յեղ-  
ջերուներ:

Վորսորդները շատ գազաններ սպանեցին և սկսեցին  
հայրենիք վերադառնալու պատրաստություն տեսնել:  
Բայց Վիլկան չցանկացավ տուն վերադառնալ. նա իր  
կնոջ, յերեխաների և մի ընկերոջ հետ մնաց այս կղզում:

Խրճիթ շինեցին: Մթերքների և վառոդի բավականաչափ  
պաշար ունեյին:

Յեկավ ձմեռը: Ծովը ծածկվեց սառույցով: Արևը  
թագնվեց, քամիներն աղմկեցին: Սուլայց փոթորիկը:  
Սմեն ինչ ծածկվեց ձյունով: Ծանր եր ձմեռը: Տնակը  
համարյա ամբողջպես թաղվել եր խոր ձյունի մեջ.  
ստիպված էին լինում ծխնելույցով դուրս գալ: Արջերը  
շատ անգամ մոտեցան տնակին ուտելու բան ճարելու  
համար: Բայց ամենից ծանրը մթությունն ու ցուրտն  
եր: Վիլկայի ընկերն այնպես ել գարնան արև չտեսավ—  
մեռավ:

Բայց ահա յերևաց արևը: Յեկավ գարունը: Սա-  
ռույցը շարժվեց դեպի ծովը: Սառույցների վրա յերևա-  
ցին փոկեր: Յեկան թռչունները: Լեռներից սուճկելով  
ցած հոսեցին հեղեղները: Վիլկան շատ ծովային դա-  
զաններ ու թռչուններ խփեց:

Բայց նա կարոտել եր մարդկանց: Նա նավով պտույտ  
կատարեց Նոր Յերկրի շուրջը, վորպեսզի մի վորևե  
մարդ գտնի: Սակայն վոչ վոքի չհանդիպեց:

Չմեռը յեկավ ու կրկին անցավ: Հետևյալ գարնանը  
նա հանդիպեց արդյունաբերողների, վորոք տունդրա-  
յից էին յեկել— Վիլկան իր ամբողջ վտար վաճառեց  
արդյունաբերողներին և փոխարենը ձևք բերեց վառոդ,  
հրացան և մթերքներ: Արդյունաբերողները վերադար-  
ձան տուն և պատմեցին, վոր Նոր Յերկրում առատ վորս  
կա և վոր այնտեղ ապրում է և վորսորդությամբ ու  
ձկնորսությամբ է զբաղվում Վիլկան:

Այն ժամանակ տունդրայից չքավոր նենեցներն սկսե-  
ցին Նոր Յերկիր փոխադրվել: Այսպես հիմնվեց առա-  
ջին բնակավայրը Նոր Յերկրում:

Նոր բնակիչներն արտել կաղմեցին և Վիլկային ել  
ավագ ընտրեցին: Ծանր եր Նոր Յերկրի առաջին բնա-  
կիչների կյանքը: Շատերը նրանցից մեռան, վորը լըն-  
գախտից ու սովից մեռավ, վորը ծովում խեղդվեց, վոր-  
րը սառույցների տակն ընկավ, ջարդվեց, կամ սառույ-  
ցը նրան բաց ծով տարավ, կորցրեց:




Նոր բնակիչների հետ յերկար չապրեց և ինքը Ֆոմա Վիլկան: Նա մեռավ ընդախտից:

Ինչպես փոխվեց կյանքը Նոր Յերկրում: Հոկտեմբերյան հեղափոխությունից հետո կյանքը մեծ փոփոխություն յենթարկվեց Նոր Յերկրում:

Նոր Յերկրում այժմ չորս գյուղ կա. բնակիչների թիվը հասնում է 300-ի: Նենեցները կազմել են վորսորդական արտելներ: Ծովային գազաններ խփելու համար նրանք այժմ մոտորային նավակով են ծով գուրս գալիս: Նրանք ձեռք են բերում մեծ քանակությամբ մորթի— բեկոային աղվեսի, արջի:

Տարին յերկու անգամ Նոր Յերկիր են ուղևորվում շողենավեր, վորոնք նենեցների համար փոխադրում են զանազան ապրանքներ, վառոդ, զենք, իսկ գրանց փոխարեն նենեցներից ստանում են մորթի, ճարպ:



Նկ. 8. Նոր Յերկրում

Կառուցվել է դպրոց, յերկու հիվանդանոց, յերկու սաղարկայան, կազմակերպված է հետազոտական կա-

յան, այդտեղ կայանում ուսումնասիրում են Նոր Յերկրի բնությունը:

Նոր Յերկրում կա Խորհուրդ, վորը կարգավորում է Նոր Յերկրի բնակիչների կյանքը: Խորհրդի նախագահը Վիլկայի աղբից է:


### ԲԵՎԵՌԱՅԻՆ ՎՈՐՍԱՐԴՅՈՒՆԱԲԵՐԱԿԱՆ ՏՆՏԵՍՈՒԹՅՈՒՆԸ

Շատ ծովային գազաններ, ձկներ ու թռչուններ կան ԽՍՀՄ-ի բեկոային գոտում:

Այս հարստություններն ոգտագործելու համար խորհրդային կառավարությունն այստեղ կազմակերպում է բեկոային վորսարդյունաբերական տնտեսություն: Կազմվում են ձկնորսական և վորսորդական կոլեկտիվ տնտեսություններ, հիմնվում են ձկնորսական բազաններ:

Յուրաքանչյուր բազա տասնյակներով վորսորդական ու ձկնորսական նավեր ունի:

Վորսորդներին և ձկնորսներին ոգնում են սառցահատ նավերը, սավառնակները և ուղիղն:



Նկ. 9. Փոկերի վորս



ՓՈԿԵՐԻ ՎՈՐԱԸ ՍՍՈՑՍԱՆՈՎ

Գարնանային արևի տաք ճառագայթների տակ թափանցիկ, կապտավուն սառույցների վրա տաքանում են փոկերը: Նրանք հաղարներ են: Տաքանալով նրանք ժամերով նիւրհում են, յերբեմն միայն կողքից կողք դառնում:

Չի քնում միայն ծեր, փորձված փոկը—պահակը:

Յերկնքում յերևաց մի սավառնակ: Դա հետախույզն է բարձրացել սառցահատից և փոկերի հոտ է փնտռում: Ողաչուն տեսավ փոկերի հանգստի տեղը և ռադիոյով հաղորդեց սառցահատին:

Շուտով հեռվում յերևում է սառցահատը: Վորպեսզի փոկերը չփախենան ու փախչեն, նա կանգ է առնում փոկերից բավական հեռու: Վորսորդները հազնում են սպիտակ խալաթներ և իջնում սառույցի վրա: Նրանք հրացանները ձեռքներին կամաց մոտենում են փոկերին: Ամենալավ հրացանաձիգը դնում է առջևից: Անչեզ հարվածով սպանում է պահապան փոկին:

Սկսվում է արագ կրակոց և կարճ ժամանակամիջոցում սպանվում են հարյուրից ավել փոկեր: Հրացանաձիգներն առաջ են դնում:

Հրացանաձիգներին հետևում են քերթողները: Նրանք ունեն մեծ, սուր դանակներ: Նրանք սպանված փոկերից հանում են կաշին և ճարպը:

Դալիս է սառցահատը, բարձում է վարսը և շարժվում դեպի փոկերի նոր հանգստավայրը: Ողաչուն այդ մասին արդեն ռադիոյով իմաց է տվել:

ՁԿՆՈՐՍՍԿԱՆ ԱՐԴՅՈՒՆԱԲԵՐՈՒԹՅՈՒՆ

Կոլա թերակղզու հյուսիսային ափին, այստեղ—այստեղ ցրված են ձկնորսական կայաններ, ձկնորսական բազաներ:

ԽՍՀՄ-ի քարտեզի վրա դուք կոլա թերակղզին:

Հաճախ գալիս են այստեղ առագաստային և մոտոցային նավեր և ծովածոցում խարխիւ ձգում: Վոմանք ձուկ են բերում, իսկ վոմանք, վերցնելով պաշար, սարք և խայծեր, դնում են վորսի:

Յերբ ձկան վորսն սկսվում է, նավերն անրնդհան ձուկ են կրում: Չուկը նավահանգստում դատարկում են, գարսում տակառների մեջ, վրան աղ ցանում և շոգենավերով փոխադրում պահեստները:

Չողաձուկը սովորաբար ծովափերին մոտենում է խիտ շերտով, վոր ունենում է մի քանի կիլոմետր յերկարություն և լայնություն: Նույնպիսի խիտ և մեծ շերտով է շարժվում նաև տառեխը: Սա կանգ է առնում փոկերի մոտ և մտնում է խաղաղ ծովախորշերը: Հենց այստեղ էլ նրան ուռկաններով փակում են և վորսում: մեծ շերեփներով, պարկերով և դուլյերով:

Չուկն աղ են դնում, չորացնում, ծուխ տալիս:

Մեծ քանակությամբ ձուկ վորսում են մանավանդ արաուլերներով: Խորհրդային նոր արաուլերը մի ամբողջ լողացող գործարան է:


Նա վոչ միայն ձողաձուկ է վորսում, այլև այդ ձուկը մշակության է յենթարկում և դարձնում պատրաստի մթերք:

Հենց վոր արաուլերը ծով է դուրս գալիս, նրա վրա գտնվող ռադիոկայանն սկսում է իր աշխատանքը: Ռադիստը կապվում է այն բոլոր արաուլերների հետ, վորոնք այդ ժամանակ գտնվում են ծովում. և, ձկան շարժման մասին ստացած տեղեկությունների հիման վրա, նավապետը նշում է վորսի տեղը:

Տրաուլերն ուղևորվում է դեպի նշած կետը: Տրալը (հատուկ ցանց) իջեցնում են ծով: Նավը շարժվում է, և սկսվում է վորսը:

Մի ժամից հետո տրալը հանում են, ճախարակի միջոցով բարձրացնում և ձուկը մասսայորեն «հոսում է» տախտակամածի վրա: Տրալը ժամը մեկ բարձրանում է և ամեն անգամ իր հետ բերում մոտ հազար կիլոգրամ ձուկ:





Նկ. 10. Չկան վորս տրաուլերով.

Սկսվում է ձկան մշակումը: Չկանը—նավաստիները կազմակերպում են կենդանի կոնվեյեր: Մեկը մեծ պատռաքաղով բռնում է ձողաձուկը և դնում յերկաթե թիթեղով պատած մաքուր սեղանի վրա: Յերկրորդ նաւաստին կացնի ճարպիկ հարվածով կտրում է ձկան գլուխը, և գլխատած ձուկն սկսում է սողալ սեղանի հարթ, փայլուն մակերևույթով, այստեղ ճարպիկ ձեռքերը բռնում են ձուկը, սուր դանակով փորը ճեղքում են և փորտախրը հանում:

Չուկը ձեռքից ձեռք է անցնում: Հանում են նրա մաշկը, սուր դանակով նրան յերկարությամբ յերկու մասի յեն բաժանում և հանում վողնաչարը: Չկան փափուկ մասերն աղ են դնում և տրյում տեղափոխում:

Հենց այստեղ ել, տրաուլերի վրա փոսկորներից վոսկրային ալյուր են պատրաստում, իսկ ձողաձկան լյարդից ձկան յուղ են հանում, վորը գործ է անվում վոլպես բժշկական միջոց և սննդարար նյութ:

Մեր Միության հեռավոր հյուսիսում բնական շատ հարստություններ կան: Լայն շերտով հաղարավոր կիրումետր տարածության վրա ձգվում են դարավոր անտառներ, այդ անտառներում շատ թանկարժեք մուշտակավոր դաղաններ կան: Զանազան տեղերում գտնվել են անուխ, նավթ, գրաֆիտ և ուրիշ շատ ոգտակար հանածոներ:

Բայց ի՞նչ ճանապարհով դուրս բերել այդ հարստությունները—տայգայի և տունդրայի ընդարձակ դժվարանցանելի տարածությունների վրայով:

Նայեցեք Սորհրդային Միության քարտեզին: Ընդարձակ ջրառատ գետերը շատ տեղերում կտրում են Միության ամբողջ հյուսիսային մասը և իրենց ջրերը տանում դեպի Հյուսիսային Սառուցյալ ովկիանոսը: Այդ ովկիանոսով ամառը կարելի յե դնալ Միության հյուսիսային ծովափի վորևէ կետը, ինչպես և ուրիշ յերկրներ:

Բայց Հյուսիսային Սառուցյալ ովկիանոսում նախիջ ճանապարհորդելը շատ վտանգավոր է: Սառույցներից շատ նավեր են խորտակվել այդ ովկիանոսում: Սորհրդային կառավարությունը վորոշել է հետազոտել Հյուսիսային Սառուցյալ ովկիանոսը և բացել անվտանգ ծովային ճանապարհ Միության ամբողջ հյուսիսային փի յերկարությամբ:

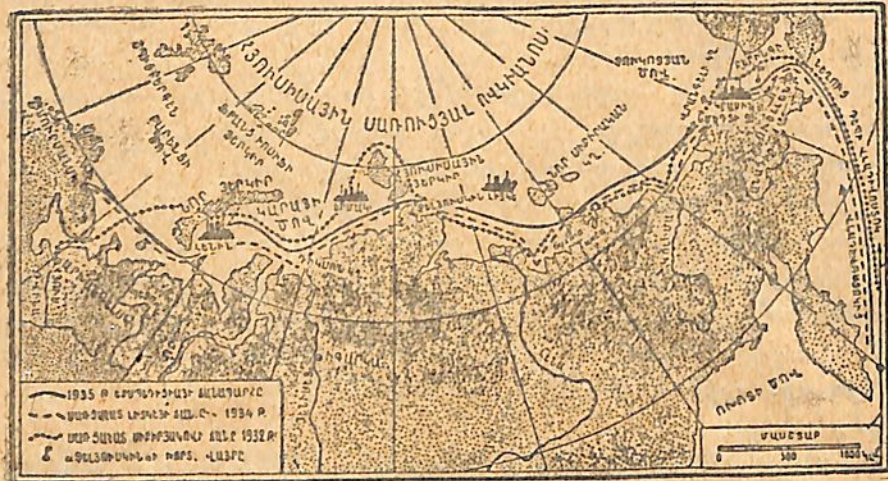
Այս նպատակով ամեն տարի ուղարկվում են հզոր սառցահատներից և սավառնակներից բաղկացած գիտարշավներ. նրանք ուսումնասիրում են բևեռային ծովերը:

Կղզիների վրա շինված են մի շարք բևեռային կայաններ, վորոնք շարունակ դիտում են յեղանակը և բևեռային սառույցների շարժումը: Նրանք իրենց դիտողությունները ռադիոյով հաղորդում են այն բոլոր նավերին, վորոնք լողում են բևեռային ծովերում:



Վերջին տարիներում խորհրդային սառցաձառները Կարայի ծովով ոտար շատ նավեր են անցկացնում:

Վերջին խորհրդային գիտարշավները մի ամառվա ընթացքում կարողացան անցնել Հյուսիսային Սառույցյալ ովկիանոսը մեր Միության Հյուսիսային ավերի մաս:



Կ. 11. Հյուսիսային ծովային մանապարիով կատարված եխապեղիցիաների քարտեզը

Քարտեզի վրա ցույց տվե՛ք Սիբիրյակով, Չելյուսկին, Լիտկեյի գիտարշավների մանապարիք:

1935 թ. Մուրմանսկից Վլադիվոստոկ են ուղևորվել 73 չոգենավ: Հյուսիսային-ծովային ճանապարհին չորս տեղ կանգնած եյին հզոր սառցաձառները: Մրանք չազենավերն անց են կացրել բեռնային ծովերի սառույցների միջով:

Բայց բեռնային ծովերը դեռ լավ ուսումնասիրված չեն և նավելը շատ տեղերում դեռևս շատ վտանգավոր է: Այդ պատճառով ել Հյուսիսային բեռնային ծովերի հետազոտությունը դեռ շարունակվում է: Կազմակերպ-

վում են նոր գիտարշավներ: Չանադան տեղերում կասուցվում են բեռնային նոր կայաններ:

Դաժան է կյանքը բեռնային կայաններում: Ծանր են նավելու պայմանները բեռնային ծովի սառույցների մեջ. մեծ հաստատակամություն, տոկունություն և խիզախություն ունեն այն հարյուրավոր խորհրդային աշխատավորները՝ ծովագնացներն ու գիտնականները, վորոնք կովի յեն բռնվել Սառույցյալ ովկիանոսի դաժան ընտելյան հետ Հյուսիսային մեծ ճանապարհի համար, մեր բեռնային դոտու յուրացման համար:

Աշխատանք արտադասյան ժամանակ. Լրագրերի միջոցով հեռեկեցք թե ինչ ճանապարհներով են անցնում այս տարվա գիտարշավները: Քարտեզի վրա փոքրիկ դրոշակներով նշանակեցե՛ք այդ նավերի անցած ճանապարհը:

### «ՉԵԼՅՈՒՍԿԻՆԻ» ՅԵՐԹԸ

Այս հողվածը կարդալիս պետք է շարունակե՛ք կեսեկ էքարտեզին:

1933 թ. ոգոստոսին Մուրմանսկից դուրս յեկավ «Չելյուսկին» բեռնային մեծ չոգենավը: «Չելյուսկինը» տանում էր գիտարշավ Հյուսիսային ծովային ճանապարհն ուսումնասիրելու համար:

Գիտարշավի պետն էր հայտնի գիտնական և բեռնային հետազոտող Ո. Յու. Եմիզարը: Ծոգենավը վարում էր փորձված բեռնային կապիտան Վորոնինը:

Առաջին սառույցները: Առաջին յերկու օրը «Չելյուսկինը» գնում էր Բարենցի ծովով:

Պաղաղ էր: Տաք: Մեկ-մեկ պատահում եյին ձկնորսական խոշոր նավեր: Յերբեմն, ճեղքելով ջուրը, ծովի մակերևույթի վրա յերևում է կետի մեջքը:

Յերրորդ օրը չոգենավը մոտենում է նոր Յերկրի Հյունապատ ժայռոտ ավերին և կղզիների միջև գտնվող նեղուցով դուրս գալիս Կարայի ծովը:

Կարայի ծովում չոգենավը հանդիպում է հսկայական սառույցների: Եուտով «Չելյուսկինն» ընկնում է



անընդհատ, միապաղաղ սառույցների մեջ: Սառույցները հսկայական ուժով զարկվում են շոգենավի կողերին: Կապիտան Վորոնինը շարունակ փոխելով նավի ուղղութիւնը, աշխատում է թուլացնել հարվածները: Բայց դա քիչ է ոգնում: Մեծ սառույցների հետ ունեցած հեց առաջին ընդհարման ժամանակ «Չելյուսկինը» ճեղքվածք ստացավ: Պետք էր նորոգել նավը:

Վերջապես սառույցները դառնում են անանցանելի: «Չելյուսկինը» ստիպված է կանգ առնել: Ռադիոյով ոգնութեան են կանչում «Կրասին» սառցահատը, պորը հունում է նրան ծանր սառույցների միջով: Ծոզենավը շարունակում է իր ճանապարհը: Նրա վրա վոչ մի բոլակ չի ընդհատվում կազմակերպված աշխատանքային կյանքը: Կապիտանն իր կամրջակից աչալուրջ հետևում է ծովին: Գիշեր ցերեկ լավում է շտուրմանի հրամանը: Գիշեր ցերեկ կանգնած են մեքենավարները շոգենավի կաթսաների մոտ: Յուրաքանչյուր չորս ժամը մեկ փոխվում է նավաստիների պահնորդութիւնը: Գիտական աշխատավորներն անընդհատ դրազված են հետազոտութեամբ:

Ծոզենավը դանդաղորեն առաջ է գնում Կարայի ծովով: Սառույցներից նա ընկնում է մութ մառախուղների մեջ: Մառախուղներից հազիվ աղատվելով նա կրկին շրջապատվում է սառույցներով:

Վերջապես, 17-րդ օրը շոգենավը մոտենում է Չելյուսկին հրավանդանին: Յեվ ի՞նչ ուրախութիւն: Այստեղ նա հանդիպում է Խորհրդային Միութեան բևեռային հինգ լավ նավերի:

«Չելյուսկինը» Չուկոտյան ծովի սառցե գիրութեան մեջ: Չելյուսկին հրավանդանից հետո շոգենավն ամբողջ 10 օր գնում է դեպի Բերինգյան նեղուցը, չհանդիպելով վորեւէ արգելքի:

Արդեն հեռու չէ վրանդելի կղզին, իսկ նրանից հետո մնում է վերջին Չուկոտյան ծովը: Բայց սա ճանապարհի ամենադժվար մասն է: «Չելյուսկինը» կրկին ծանր սառույցների մեջ է ընկնում:

Մոտենում է ձմեռը: Սառույցներն սկսում են իրար հետ միանալ, սառչել: Ծոզենավն ավելի ու ավելի դանդաղ է առաջ շարժվում: Յերբեմն սառույցներն ալիսի մեծ ուժով են ճնշում շոգենավը, վոր նա շարժվում է նրանց ճնշման ուժով:

Ահա, վերջապես, Բերինգյան նեղուցը:

Բայց հանկարծ, բոլորովին անսպասելի կերպով, սառույցները ճնշում են շոգենավը դեպի հետ և նրան կրկին Չուկոտյան ծովը տանում:

Գալիս է ձմեռը և սառույցները շղթայում են ծովը: Ծոզենավը սառած մնում է հսկայական սառցադաշտի մեջ... Ստիպված են ձմեռել սառույցների մեջ: Ծոզենավաթսայի կրակարանները հանդցնում են, վորպեսչի վառելիքը խնայվի:

Բայց չելյուսկինցիները չեն վհատվում: Գիտական աշխատավորներն ավելի մեծ յեռանդով շարունակում են իրենց աշխատանքները: Բոլորն սկսում են ամենայն լրջութեամբ սովորել:

«Չելյուսկինի» խորտակումը: Արդեն յերկու ամսից ավելի է, ինչ «Չելյուսկինը» ձմեռում է Չուկոտյան ծովի սառույցների մեջ: Հսկայական սառցադաշտի հետ միասին նա թափառում է ծովում:

Ծովը ծածկած սառցադաշտերն սեղմում են իրար: Սառույցները դրդողով և ճայթյունով կոտրվում, փչրվում են և իրար վրա կուտակվում: Անցնում է դեկտեմբերը, հունվարը: Ահա արդեն փետրվարի 13-ն է:

«Չելյուսկինի» վրա կյանքն ընթանում է ինչպես միշտ, թեպետ այժմ ավելի հաճախ են լավում կոտրվող սառույցների հարվածներ ու ճարճատյուններ: Բայց բոլորն ընտելացել են դրան: Միայն նավի հրամանատարական կազմը Ծմիդտի և Վորոնինի գլխավորութեամբ աչալուրջ հետևում են սառույցներին և իզուր չեն հետևում:

Հանկարծ ցերեկվա ժամը 2-ին լավում է շմեցնող հարված և սառցե վիթխարի պատը շարժվում է դեպի




«Չեյուսկինը»: Սառույցների զարկից նավի կողքում մեծ ճեղքվածք է առաջանում:

Հրամայվում է անմիջապես նավը դատարկել, անհրաժեշտ պաշարն իջեցնել սառույցների վրա: Մի քանի վայրկյանից հետո բոլորն իրենց տեղերումն են և նավը դատարկվում է: Վոչ մի իրարանցում, վոչ մի աղմուկ:

Սառույցները նորից ճնշում են շոգենավը: Յեզ մեկը մյուսի հետևից տրաքվում են չրջածածկի յերկաթե թերթերը: Շոգենավի ձախ կողքը պատռված է: Ջուրն սկսում է նավի մեջ հոսել: «Չեյուսկինը» սուղվում է: Բայց վոչ ճիչ, վոչ հուսահատութուն: Աշխատանքը շարունակվում է: Ծուտով բոլոր անհրաժեշտ պաշարը, գիտական գործիքները և նյութերը սառցի վրա յեն: Բայց ահա նավի քիթն սկսում է թեքվել: Տախտակամածը ծածկվում է ջրով: Լսվում է հրաման՝ «Թողներ նավը»:

Շոգենավի քիթն արագորեն ջրի տակ է անցնում:



Նկ. 12. «Չեյուսկինի» խորտակումը.

Ամենից վերջը շոգենավը թողնում են զխտարչավի պետ Շմիդտը և կապիտան Վորոնինը: Մի քանի վայրկյան ևս և «Չեյուսկինն» անհետանում է սառույցների տակ:

Ճամբար սառույցի վրա: Շոգենավը խորտակվեց, և մարդիկ մնացին անոթեան սառցե անապատի մեջ:

Մթութուն է: Փոթորիկ: Սաստիկ սառնամանիք:

Շտապ կանգնեցնում են ուղիտկայքը, վրաններ են դնում. աշխատելը սոսկալի ծանր է. գործիքներ չկան, սառնամանիքից մատները չեն ծալվում, քամին դյուրում է նրանց, փոթորիկը կուրացնում է աչքերը: Վերջապես ուժասպառ, թրջված, սառած մտնում են վրանները քնում ծանր քնով:

Առավոտը նրանց ուրախ, հուսադրող լուր է բերում: Ուելյենի ուղիտկայանը (Չուկոտյան թերակղզու վրա) լսում է չեյուսկինցիներին: Շմիդտը ուղիտյով հաղորդում է Մոսկվա շոգենավի խորտակման մասին:

Կազատեն... Պետք է միայն դիմանալ, մտածում է ամեն մեկը: Աստիճանաբար կյանքը կարգի յե ընկնում: Ճամբարի վրա ծածանվում է խորհրդային Կարմիր դրոշակը:

Ռադիոյով լուր են ստանում, վոչ Մոսկվայից սոցնության են գալիս սավառնակներ, դիրիժաբլներ և «Կրասին» սառցահատը: Բոլորի արամադրությունն ավելի ևս բարձրանում է: Սկսում են փնտռել և մաքրել հրապարակներ սավառնակների վայրեջրի համար:

Բայց այն սառցադաշտը, վորի վրա գտնվում է ճամբարը, շարունակ շարժվում է: Այստեղ-այնտեղ ցերեան են գալիս մեծ ճեղքեր, սառույցները կուտակվելով իրար վրա հսկայական թմբեր են առաջ բերում: Մեկը մյուսի հետևից կտորատվում են և անբողբոմները: Սառցակույտը քանդում է խոհանոցը, իսկ մի ուրիշ անդամ հանրակացարանը: Մի անգամ քիչ մնաց սառցի տակ անցներ ուղիտկայքը: Ճամբարն ամեն մի բույս վտանգի մեջ է: Իսկ ոգնութուն դեռ չկա: Պանդարում են բուքը և մառախուղները: Արդեն մոտ մեկ ամիս թա-



փառում և ծովում լողացող ճամբարը: Բայց չելլու-  
կինցիները չեն վհատվում: Նրանք բոլջեիկական համա-  
ռությամբ կռվում են սառույցների դեմ, շարունակում  
են հետազոտել Չուկոտյան ծովը: Կոմունիստները և  
կոմյերիտականներն ամեն տեղ, ամենաճանր և պատաս-  
խանատու աշխատանքի մեջ կանգնած են առաջին շար-  
քերում:

Աշխույժ տրամադրություն պահպանելու համար  
կազմակերպում են ընթերցանություն, խաղեր, յերգե-  
ցողություն, լույս են ընծայում պատի թերթ՝ «Անձ-  
նատուր չենք լինի»:

Վերջապես, մեկ անգամ ճամբարի վրա յերևաց սա-  
վառնակը, վորը ճեղքել անցել եր մառախուղի և փո-  
թորկի միջով: Չեկուսկինցիների առաջին խումբն ա-  
զատված է:

Բայց մառախուղն ու փոթորիկը սաստկանում են:  
Ստիպված են դարձյալ սպասել:

Մի ամբողջ ամիս դեռ շարունակվում է համառ  
կռիվը սառույցների դեմ լողացող ճամբարում:

Ամբողջ Խորհրդային Միությունը լրագրների միջո-  
ցով, լարված հետևում է թե ինչ է կատարվում հեռա-  
փոր հյուսիս-արևելքում: Բոլորն՝ անհամբեր սպասում  
են ինչ պարզ ու խաղաղ որերի Չուկոտյան ծովում:

Վերջապես, ապրիլի սկզբին գալիս են այդպիսի ո-  
րեր: Սավառնակները մեկը մյուսի հետևից իջնում են  
սառույցների վրա և տանում չեկուսկինցիներին: Ապ-  
րիլի 13-ին թռչում են վերջին մարդիկ: Բոլորն ել ա-  
զատված են:

Ուրախությամբ ու հպարտությամբ դիմավորում է  
չեկուսկինցիներին ու նրանց ազատող հերոսներին ամ-  
բողջ յերկիրը:

«Չեկուսկին» շոգենավի խորտակվելը չկանգնեցրեց  
Հյուսիսային ծովային ճանապարհի հետազոտությունը:  
Հինգ ամիս հետո «Լիտկե» սառցահատը Հյուսիսային


սառույցյալ ովկիանոսով անցավ այդ ծովային ճանա-  
պարհը՝ Բերինգյան նեղուցից մինչև Մուրմանսկի:

Քարտեզի վրա ցույց տվեք «Չեկուսկինի» խորտակման տեղը  
և «Լիտկեյի» ճանապարհը Վլադիվոստոկից մինչև Մուրմանսկի:

### ԲԵՎԵՌԱՅԻՆ ԿԱՅԱՆՈՒՄ

Ծանր են բևեռային կայաններում և կետոզների կյան-  
քի պայմանները: Բայց նրանք լավ են հասկանում, թե  
չորքան մեծ նշանակություն ունի բևեռային ծովերի հե-  
տադոտությունը. արիաբար տանում են կյանքի բոլոր  
գոյակարությունները բևեռային սառույցների մեջ, և  
բևեռային գիշերվա խավարի մեջ բոլոր աշխատանքները  
կատարում են հարվածային կարգով:

Ահա թե ուղիով ի՞նչ է պատմում Ֆրանց Հով-



Նկ. 13. Բեվեռային կայան

սեփի յերկրի բևեռային կայանի կյանքի մասին այդ  
կայանում ձմեռողներից մեկը:

«Լսեցեք, լսեցեք: Սոսում է Ֆրանց Հովսեփի Յեր-



կիրը: Այս բողոքիս բեկեռային գիշեր ե: Արդեն յերկու  
ամիս ե, ինչ տևում ե նա: Տունը չըջապատված ե հըս-  
կայական ձյունակույտերով: Ձյունը ծածկում ե դռներն  
ու պատուհանները: Ամեն ոք ստիպված ենք մաքրել  
այդ ձյունը, վորպեսզի նրանք բացվեն: Մեկ-մեկ այն-  
պիսի քամի յե բարձրանում, վոր սառցնող ցուրտը թա-  
փանցում ե տան բոլոր անկյունները:

Ձյունի մեջ բացված աստիճաններով, լապտերը  
ձեռքներիս բարձրանում ենք ձյունակույտի գլուխը  
վորպեսզի այնտեղից իջնենք պահեստը վառելիք բերե-  
լու համար:

Ինչ յեղանակ ել լինի, կայանի աշխատանքները  
կանգ չեն առնում: Դիտողն իր ժամանակին, փոքրիկ  
լապտերը ձեռքին, համարյա աննկատելի բեկեռային զը-  
չերվա խավարի մեջ, ուղեորվում ե յեղանակի գիտողու  
թյունների համար պատրաստած հրապարակը: Մի ուրիշ  
գիտող նույնպիսի լապտերով յուրաքանչյուր ժամը մեկ  
անգամ գնում ե սառցի վրա հաստատված գործիքի  
մոտ, վորով չափվում ե մակնթացությունը և տեղա-  
տրվությունը:

Յուրաքանչյուր 15 րոպեն մեկ դուրս ե գալիս հեր-  
թապահը դիտելու բեկեռափայլը:

Աշխատանքը յեռում ե և տան մեջ: Լարորատորիա-  
յի մեջ լսվում ե ժամացույցի և ինքնագիր գործիքի ու-  
րախ չրիկչրիկոցը:

Միջանցում պատրաստում են ճանապարհորդական  
նավակներ, ծոում են սահնակի հիմնածոցեր, մշակում  
են գաղանի մորթիներ: Խոհանոցում կաթսաներով աղմ-  
կում ե խոհարարը:

Ընթրիքից հետո ուղիորդով լսում ենք յերեկոյան  
լրագրի և համերգի հաղորդում, խաղում ենք չախմատ,  
չաշկի. կարդում ենք գրքեր:

Առաջադրություն: ԽՄՀՄ-ի վարչական քարտեղի  
վրա գտեք թե վոր կղզիների վրա յեն գտնվում գլխա-  
վոր ուղիորդականները:

## ԿՅՈՒՄԻՍՍՅՈՒՆ ԲԵՎԵՌԱՅԻՆ ՇՐՋԱՆԻ ԱԶԴԵ- ՑՈՒԹՅՈՒՆԸ ՄԵՐ ՅԵՂԱՆԱԿԻ ՎՐԱ

Գիտական հետազոտություններն ապացուցում են,  
վոր Հյուսիսային բեկեռային շրջանի յեղանակի մեծ աղ-  
բեցություն ունի մեր յեղանակի վրա: Հյուսիսային  
բեկեռային շրջանը մի հսկայական սառցարան ե, վոր-  
տեղից դեպի մեզ փչում են ցուրտ քամիներ: Վորքան  
չատ սառույցներ են կուտակվում Հյուսիսային Սա-  
ռուցյալ ովկիանոսում, այնքան ավելի ցուրտ ե լինում  
մեզ մոտ:

Բեկեռային շրջանում ամեն տեղ նույն կլիման չե:  
Ինչպես գիտենք, սառցապատ ովկիանոսի մեջ գտն-  
վող ջրի տաք շերտը կախված ե Գոլֆշտրոմ տաք  
հոսանքից: Յեթե չլիներ այդ հոսանքը, Յեվրոպայի  
Հյուսիսը բռնված կլիներ սառույցներով, դա՛յան սառ-  
նամանիքը կպատեր բոլոր կենդանի եակներին: Տաք հո-  
սանքի ջերմաստիճանի մեջ տեղի ունեցող ամեն մի փո-  
փոխություն անդրադառնում ե մեր յեղանակի վրա:

Յեղանակը ճիշտ գուշակելու համար, մենք պետք ե  
լավ իմանանք թե ինչպես ե փոխվում յեղանակը Հյուսի-  
սային Բեկեռային գոտում, ինչպես են շարժվում սա-  
ռույցները Հյուսիսային Սառուցյալ ովկիանոսում:

Վարժություն. կոնտուրային քարտեղի վրա Միության Բեկե-  
ռային գոնայի շուրջը դեժ քաշեցեք: Գրեցեք բեկեռային գոտու  
ձեզ հայտնի ծովերի, կղզիների և թերակղզիների անունները:

Գծեցեք Լիտկե սառցահատի անցած Հյուսիսային ծովային  
ճանապարհը:

Աշխատանք արտադասյան ժամանակ. Բացիկներից, նկարնե-  
րից, լրագրերի և ամսագրերի կտրվածքներից կազմեցեք ալոմ  
ՎՍՀՄ-ի բեկեռային գոտին:

## 2. ՏՈՒՆԴՐԱՆԵՐԻ ԳՈՏԻ


Հյուսիսային Սառուցյալ ովկիանոսի ավերով ամ-  
բողջ խորհրդային Միության յերկարությամբ ձգվում  
ե տունդրան:



«Բնական գոտիներ» քարտեզի վրա գտե՛ք տունդրայի գոտին:

### ՏՈՒՆԴՐԱՅՈՎ ՁՄԵՌԸ

Յեղջերուները մեզ արագորեն տանում ելին տունդրայով: Մեր շուրջը փռվում էր ձյունապատ անսահման հարթություն: Նա փախչում էր դեպի հեռ, ամա-



Նկ. 14. Ձմրանը տունդրայում

յի, միապաղաղ: Ամեն ինչ սպիտակ էր: Մեր շուրջը մի բիծ անգամ չէր նշմարվում:

Սուր, սառը քամին շունչներս կտրում էր և ձյունի փոշին ածում մեզ վրա:

Ձմեռային կարճ ցերեկը կամ ավելի ճիշտ ձմեռային աղջամուղջն արագ անցավ: Գիշերը մոռենում էր: Մըշուր խտանում էր:

Քամին մի ակնթարթ դադարեց, բայց հետո սկսեց մռնչալ նոր ուժով:

Հանկարծ ձյունի հսկայական զանգվածներ թափ-

վեցին մեզ վրա: Ձյունն մրրիկը սպիտակ մլապաղաղ չերտով պտավում էր մեր շուրջը: Մի բույեյում գոյացան հսկայական ձյունակույտեր: Սահնակները մերթ ծանրացած դանդաղորեն բարձրանում էին ձյունաթմբի գլուխը, մերթ արագորեն ցած սահում: Ձյունն մրրիկը տևեց մի քանի ժամ, բոլորովին չթուլանալով:

Մենք մի քանի անգամ կանգ առանք յեղջերուներին հանդատացնելու համար: Վերջապես նրանք բոլորովին ուժասպառ յեղան և կանգ առան:

Մենք սահնակներից հանեցինք մորթիներ, պատրաստեցինք վրանի նման մի բան: Մինչդեռ մենք զրազված էյինք, ձյունը մեզ բոլորովին ծածկեց:

Մենք թաղվեցինք ձյունի տակ, կտրվելով ամբողջ աշխարհից:

Ձյունը ծածկեց մեզ, ձյան շերտը բարձրանում էր վեր ու վեր:

Մոտ 4 ժամ մնացինք ձյունի տակ պառկած:

Յերբ ձյունաթմբի տակից դուրս յեկանք, մնացինք զարմացած: Կարծես ձյունի մրրիկ բոլորովին չէր ել յեղել: Մեր շուրջը հեղեղված էր բեռուային շողջողուն լույսով: Ձյունի հարթությունը կայծին էր տալիս և ծիածանի բոլոր գույներով փայլելով:

Մենք յեղջերուները լծեցինք և առաջ դնացինք: Յեղջերուները յերկար հանգստից հետո կրկին սկսեցին վազել արագ և հալասար քայլով:

Սկսեց լուսանալ: Ծուտով յերևացին յերկու վրան (չում): Մրա շուրջն այստեղ-այնտեղ թափառում էյին յեղջերուներ, վորոնք կճղակներով ձյունը փորում էյին և արածում քոսը: Վրանի մոտ կանգնած էյին յձած սահնակներ:

Վերջապես, մենք յեկանք մի բնակարան և կարող էյինք հանգստանալ:


### ՏՈՒՆԴՐԱՅՈՎ ԱՄՍՈՐԸ

Չորս ամիս հետո մենք նույն ճանապարհով հետ ելինք դառնում: Ամառ էր: Տունդրան չէր կարելի ճանա-



չել: Նա այժմ ամբողջապես ծածկված էր կանաչ օւ գորշ մամուռներով, մոխրագույն թոսերով (յեղջերվի մամուռ): Մամուռի միջից կարմրին եյին տալիս լոռաւորի պտուղները, նայում եյին ճախնամորու թփերը, կապույտ հապալասները: Տեղ-տեղ աչքի եյին ընկնում անմոռուկների, բևեռային կակաչների և դեղին ալոնիտոնի ծաղիկների վառ բծերը: Յերբեմն ել յերևում եյին գաճաճ կեչիներ և ուռնիներ:

Վոր կողմն ել նայում ենք, ամենուրեք մեր առաջ փայլում են անհամար լճեր: Բարձր տեղից նրանք կապույտ, փայլուն հայելիների եյին նմանվում:



Նկ. 15. Ամրանք տունդրայում

Արեն ամենեկին մայր չեր մտնում: Տունդրայում կյանքն ամբողջ ուրը յեռում էր: Միլիոնավոր սագեր, բազեր, կարապներ և ուրիշ թռչուններ ծածկում եյին լճերը և թռչում եյին ողում: Գիշեր ցերեկ լճերի վրա աղմկում եյին թռչունները:

Մենք հանգստանում եյինք լճի ափին: Այստեղ մի փոքրիկ բլրի վրա եյին նենեցների վրանները: Նենեցներն

ամբողջ ուրը վորսում եյին թռչուններ, բռնում և յին ձրկներ, հետո նրանց ծխահարում, չորացնում և ձմեռվա համար պաշար պատրաստում:

Ամառային արեղակը լուսավորում էր և տաքացնում: Մարդկանց և յեղջերուների համար առատ սնունդ կար: Բայց մոծակները թունավորում եյին նրանց կյանքը: Նրանք մեծ խմբերով թռչում եյին ողում մշուշի նման շրջապատելով ամեն մի կենդանի եակ: Նրանք այնքան շատ եյին, վոր մարդիկ հազիվ եյին կարողանում չնչել: Յեղջերուների հոտերը խելագարի պես վազում եյին բաց տեղեր, վորտեղ մոծակ քիչ և լինում, վորովհետև բաց տեղերում փչում է քամի և ջշում մոծակներին:

### ՏՈՒՆԴՐԱՅԻ ԲՆՈՒԹՅՈՒՆԸ

ՏՈՒՆԴՐԱՅԻ ՄԱԿԵՐԵՎՈՒՅՑՈՒԸ: ԽՍՀՄ-ի ֆիզիկապես քարտեզի վրա գտեք տունդրայի գոտին:

Համարյա ամբողջ տարածութունը, վոր բռնված է տունդրայով, ներկված է կանաչ գույնով: Այդ նշանակում է, վոր տունդրայի մակերեսը չի հարվէ:

Մի քանի տեղերում տունդրայում բլուրներ կան: Պատահում է և լեռնոտ տունդրա:

Դիտեցեք քարտեզը և ցույց տվեք այն տեղերը, վորտեղ լեռները կտրում են տունդրան:

Կլիման: Տունդրայի համարյա ամբողջ գոտին գտնվում է բևեռային շրջանից հյուսիս, վորտեղ արեղակը ձմեռը մի քանի ուր և նույնիսկ մի քանի ամիս չաբունակ թոյրոտիին չի յերևում յերկնակամարի վրա: Տունդրայի ափերը վողողում են ցուրտ ծովեր, վորոնց մեջ ամառվա ընթացքում անդամ լողում են մեծ քանակութամբ սառույցներ: Այդ պատճառով ել տունդրայի կլիման խիստ է: Ձմեռն այստեղ տևում է 8-9 ամիս: Հաճախ լինում են սոսկալի սառնամանիքներ և փոթորիկ. հաճախ փչում են ցուրտ և չոք բամիներ: Ձյուն քիչ է գալիս, և դեռիներ սառչում է բավական հաստ շերտով:



Ամառը տունդրայում կարճատև է: Արևն որեք և ամիսներ շարունակ մայր չի մտնում: Բայց նա կեսօրին անգամ շատ չի բարձրանում և յերկիրը չի չե տաքացնում: Այդ պատճառով ել տունդրայում 50—100 սանտիմետր խորության մեջ գտնվում է հալերժական սառածության շերտ:

Տունդրայի գետերն ու լճերը: Հալերժական սառածության շերտը թույլ չի տալիս, վոր հալված ձյունի ջրերն անցնեն գետնի խորքերը: Այդ պատճառով տունդրան հարուստ է լճերով: Քիչ չեն և ճրատատ գետերը, վորոնք կտրում են տունդրան: Այդ գետերի մեծ մասն սկսվում է հեռու հարավում: Տունդրայում նրանք հոսում են փոքր տարածության վրա և թափվում են բևեռային ծովերը:

ԽՍՀՄ-ի Փիզիկական քարտեզի վրա գտեք հետևյալ գետերի գետաբերանները՝ Պեչորա, Ոբ, Յենիսեյ, Լեննա:

Բուսականությունը: Տունդրայի բուսականությունը հարուստ չէ: Յածրադիր տեղերում աճում են մամուռներ, բարձրադիր տեղերում՝ քոսեր: Քոսերից ամենից հաճախ պատահում է «յագելը» (յեղջերվի մամուռ) և Յերբեմն պատահում են գետնի վրա իռլոդ մանր ծառեր՝ գաճաճ կեչի, ուռի, սոճի: Մամուռների մեջ շատ կան հատապտուղ բույսեր՝ լոռամրգի, ճախնամորի, կապույտ հապալաս, հալամրգի:

Միայն ցուրտ քամիներից պաշտպանված տեղերում աճում են խոտեր, գույնզգույն, վառ ծաղիկներով:

Տունդրան անտառազուրկ տարածություն է, ծածկված մամուռով և քոսերով:

Տունդրայի կենդանական բնակչությունը շատ բազմազան չէ, բայց բազմաթիվ է:

Բներում ապրում են բևեռային անթիվ մկներ, վորոնք կերակրվում են քոսերով և տունդրայի ուրիշ բույսերով:

Բազմաթիվ լճերի ափերը ծածկված են չվող թռչուններով՝ բաղերով, սագերով, կարապներով: Այսպես

նրանք գտնում են առատ սնունդ՝ ջրային բույսեր, մանր ձկներ և ջրային ուրիշ կենդանիներ: Գետերում և լճերում բազմաթիվ ձկներ կան:



Նկ. 16. Բևեռային աղվես:



Նկ. 17. Բևեռային բուռ:

Տունդրայում շատ կան նաև բևեռային աղվեսներ (песец) և բևեռային բվեր, վորոնք կերակրվում են մկներով և չվող թռչուններով: Պատահում են հաճախ և դայլեր: Ամառը տունդրայի ողբլցվում է մոծակների բզզոցով: Նրանք ամպերի պես խիտ հետապնդում են ամեն մի կենդանի եակի:

### ՏՈՒՆԴՐԱՅԻ ԲՆԱԿՉՈՒԹՅՈՒՆԸ

Տունդրան յերկու անգամ ավելի մեծ տեղ է բռնում, քան Անգլիան, Ֆրանսիան և Գերմանիան միասին վերցրած: Այս հսկայական տարածություն վրա շատ նոսր է բնակչությունը:

Տունդրայում ապրում են հետևյալ ժողովուրդները՝ նենեցները, լապարները, չուկչանները, կամչադալները: Ռուսներն ապրում են տունդրայում գտնվող սակավաթիվ քաղաքներում և գետափերին:

Քարտեզի վրա ցույց տվե՛ք այն տեղերը, վորտեղ ապրում են այդ ժողովուրդները:

Համարյա այդ բոլոր ժողովուրդները զրազվում են վորսորդությամբ, ձկնորսությամբ և բազմապես են յեղջերուների հոտեր: Համարյա բոլորն ել ապրում են



վոչ թե քաղաքներում ու գյուղերում, այլ քոչում են տեղից-տեղ, վորոնելով սնունդ թե՛ իշենց և թե՛ յեղջերունների համար:

Տունդրայի վաչկատուն բնակչության կյանքը մինչև վերջին ժամանակներս մեծ կախում ուներ նրան շրջապատող դաժան բնությունից:

Յեթե շրջակայքում առատ կեր կա յեղջերունների համար, վորսը առատ է, տունդրայի բնակիչն ել լավ է ապրում: Բայց ահա դետինը սառույցի բարակ շերտով ծածկվեց (նկ. 11), յեղջերուն այլևս կեր չունինա նիհարում է և սատկում: Կազանները հեռանում են ուրիշ տեղ և վորսը վերանում է: Նենեցի ապրուստը զժվարանում է. տարածվում են սուլը, հիվանդությունները և աղքատությունը:


Տունդրայի բնակիչները դեռ տգետ են և սնահավատ: Տունդրայի բնակիչների մեջ ել կան կրւլակներ, վորոնք ողտադործում են ամեն մի առիթ, վորպեսզի ստրկացնեն չքավորներին և իրենց համար աշխատեցնեն: Կան և տերտերներ (չամաններ), վորոնք հիմարացնում և խաբում են վաչկատուն բնակիչներին:

Խորհրդային իշխանությունը համառ սպաքոր է տանում տունդրայի ժողովուրդների կյանքը վերակառուցելու համար:

## ՆՆՆՆՑՆԵՐ

Նենեցները— յեղբրվապահներ են: Նրանց ամբողջ կյանքը յեղջերունների հետ է կապված: Ամբողջ տարին նրանք ապրում են մրաններում, վորոնք ծածկված են յեղջերվի մորթով: Քնում են յեղջերվի մորթու վրա, կերակրվում են ձկներով և յեղջերվի մսով, խմում են յեղջերվի արյունը, յեղջերվի մորթուց չոր են կարում (նկ. 18):

Յեղջերունները կերակրվում են մոխրագույն քոսեքով— յագելով», վորով ծածկված են տունդրայի ըն-



Նկ. 18. Նենեցները վերադարձել են փակտորիայից.

դարձակ տարածություններ: Յերբ յեղջերուններն ուտում, վերջացնում են յագելը, այն խամանուկ նենեցները քոչում են նոր արտատեղեր:

Նենեցների համար մեծ նշանակություն ունի աղվաժաղ և ծովային գազանի վորսը: Խփում են բևեռային քղվեաներ, գայլեր, արջեր, ծովացուլեր և փոկեր: Աղվաժաղ գազանի վորսը սկսվում է հենց ձման սկզբից:

Ամառը զբաղվում են ծովային գազանի մորսով, ճրկեքսությամբ, թռչնորսությամբ և ձվեր հավաքելով:

Ձմեռը նենեցները քոչում են դեպի հարավ, ավելի մոտ անտառներին, իսկ ամառը շարժվում են դեպի բևեռային ծովերի ափերը:

Սառնամանիքի, փոթորիկի, մառախուղի և բևեռային դիչերվա խավարի մեջ տունդրայի ճյունապատ լուռ տարածությունների, անծայրածիր հարթության վրա թափառում են նենեցները:

Հենց վոր սառած դետինը հարվում է, բևեռային ծովերի ափերը կենդանանում են, նենեցներն ամեն ամառ



գալիս են այստեղ: Ծովային քամին յեղջերուների վրա-  
յից քշում, հեռացնում ե մոծակներին ու բոռերին:

Բայց բևեռային կարճատև ամառը չուտ ե անցնում:  
Ծովափերը ծածկվում են խիստ մառախուղով: Չյունն  
ավելի ու ավելի հաճախ ե գայիս, սուլում ե յոռնում ե  
քամին: Թռչունները չվում են, գազանները հեռանում  
են, մարդիկ ել քոչում են տունդրայի խորքերը, ավելի  
մոտ անտառներին:

### ՉՈՒԿՉԱՆԵՐ

Չուկչաներն ապրում են Չուկոտյան թերակղզում,  
Ասիայի հեռավոր հյուսիս-արևելքում:

ԽՍՀՄ-ի ֆիզիկական քարտեզի վրա գտե՛ք Չուկոտ-  
յան թերակղզին:

Չուկչաների մի մասը— «ծովափնյաները»— ապրում  
են ծովափին ե զբաղվում են ծովային փորսով: Մյուս  
մասը— «յեղջերվական» չուկչաները— նենեգների նման  
յեղջերվապահուցիչում են զբաղվում ե իրենց յեղջերու-  
ների հետ քոչում են չուկոտյան տունդրայում:

Ծովափնյա չուկչաների գլխավոր վորսը ներսյան ե  
(փսիլը), վորի մորթուց չուկչաները չոր են կարում,  
միան ուտում են, իսկ ճարպը գործ են անում վորսե-  
վառերանյութ ե լուսավորելու համար:

Վորսի հաջողութունից ե կախված ծովափնյա չուկչ-  
աների ամբողջ կյանքը: Յերբ ծովի վրա փոթորիկը  
յերկարում ե— վորսն ել յերկար ժամանակով դադարում  
ե: Չուկչաներն, այդ ժամանակ, սպառելով ունեցած  
պաշարը, նստում են բնակարաններում առանց սնունդի  
ե առանց ջերմանալու:

Ծովափնյա չուկչաների գլուղերը ցրված են ծովա-  
փին: Նրանք բաղկացած են 20—30 վրանից:

Չուկոտյան վրանը մեծ ե ե բաղկացած ե մի քանի  
բաժանմունքներից: Ներքին բաժանմունքի մեջ կա ո-  
ջախ, բացի այդ կան լապտերներ, վորոնց մեջ ալրվում

ե փոկի ճարպը: Ձմեռը, նույնիսկ 45°-ի սառնամանիք-  
ներին վրանի մեջ շատ տաք ե լինում: Միայն թե փոկի  
ճարպն անպակաս լինի:

Շներն անհրաժեշտ կենդանիներ են ծովափնյա չուկչ-  
աների համար: Նրանք փոխարինում են յեղջերուներին:  
Յերբ չուկչան ցանկանում ե ձմեռը գնալ ծովը վորսի  
կամ ալրանքներ գնել, կամ գազան բռնելու: Համար  
թակարգ լարել, նա շները լծում ե սահնակին ե հաջող  
չների վոհմակը սկսում ե վազել առանց սանձի, դեկա-  
վարվելով չուկչայի ձայնով միայն:

ԻՆՉՊԵՍ Ե ԽՈՐՀՐԴԱՅԻՆ ԻՇԽԱՆՈՒԹՅՈՒՆԸ ՎԵՐԱ-  
ԿԱՌՈՒՅՈՒՄ ՏՈՒՆԴՐԱՅԻ ՎԱՉԿԱՏՈՒՆ ԺՈՂՈ-  
ՎՈՒՐԴՆԵՐԻ ԿՅԱՆՔԸ

### ԽՈՐՀՈՒՐԴՆԵՐ ՏՈՒՆԴՐԱՅՈՒՄ

Ցարի ժամանակ իրավազուրկ՝ տունդրայի վաչկա-  
տուն ժողովուրդները Հոկտեմբերյան հեղափոխությունից  
հետո դարձան Խորհրդային Միության համահավա-  
սար քաղաքացիներ:

Խորհրդային որենքներով նրանք ունեն իրենց տունդ-  
րային խորհուրդները: Քոչում ե տունդրայի բնակչու-  
թյունը, դրա հետ քոչում ե տունդրայի խորհրդային  
եշխանությունը— ամառը գեպի հյուսիս, ծովափը, իսկ  
ձմեռը, սառնամանիքներին՝ դեպի հարավ, անտառնե-  
րի հովանավորության տակ ձմեռելու համար:

Տունդրային խորհուրդ: Մի փոքրիկ ամառային ա-  
վանում, վոր բաղկացած ե մի քանի վորսարչյունարե-  
րական խրճիթներից, տեղավորվել ե տունդրային խոր-  
հուրդը:

Մայրի խրճիթի վրա ծածանվում ե կարմիր դրոշակ:  
Պան գլխին կպցրած ե մի տախտակ «խորհուրդ» մա-  
կազրությամբ:

Փոքրիկ խրճիթը ծայրեծայր լինն ե մարդկանցով:  
Խորհրդի անդամները՝ նենեցները նստած են նստարան-



ներին, հատակին, թախտերին: Նիստը բացվում է Բննության են առնում վորսի հարցը:

— Մեզ թակարդներ են պետք: Հրացան— ավելացնում է մի ուրիշը: Խրճիթներ չունենք... Չմեռն արդյունարերողները տաքանալու, քնելու տեղ չունեն: Գնում ենք ճյունի մեջ:

Գննում են վորսի հարցը և վորոշում կայացնում՝ Գ կետում խրճիթներ չինել և խնդրել կոտպերացիային՝ վոր բերի թակարդներ և հրացաններ:

Գննում են յեղջերվական տնտեսության հարցը՝ Խոսում են այն մասին, թե ինչպես պետք է դադարեցնել յեղջերունների հիվանդություններն ու կոտորվելու, ինչպես արոտավայրերը բաշխել արդարացի կերպով:

— Մենք, չքավորներս, յեղջերուններ չունենք, ասում է նենեց Նիկոնը, մենք վորսում ենք աղվես և ծովային գազան: Վորտեղ ճարենք յեղջերվի միս: Մենք խնդրում ենք հարուստ յեղջերվապահին: Նա մեզ միս և տալիս, բայց դրա փոխարեն աղվես և ուղղում: Մենք շատ աղավես ենք տալիս: Թող Պետառը մեզ միս տա: Այն ժամանակ չքավոր նենեցն աղվեսը հարուստին չի տա:

Յերիտասարդ նենեց Լորադովը պատմում է, վոր ամենամոտիկ չրջանում մի նենեցական կոլեկտիվ տրնտեսություն է կազմակերպվել և վոր այնտեղ նենեցներն ավելի լավ են ապրում և բոլորն էլ յեղջերվի միս ունեն:

Այս խոսքի վրա բոլորն էլ սկսում են միասին խոսել: Վեճ է բացվում: Վեճը տաքանում է: Մի մասը կողմնակից է կոլեկտիվ տնտեսություն կազմակերպելուն, մյուսը՝ դեմ է: Այս տաք վեճը տևում է 2 ժամ: Վերջապես հետևյալ վորոշումն են կայացնում՝ մի քանի մարդ ուղարկեն տեսնեն թե նենեց կոլտնտեսություններն ինչպես են ապրում. յեթե նրանք լավ են ապրում, ապա այստեղ ևս կոլեկտիվ տնտեսություն կազմակերպել:

Նենեցները ցրվում են. նրանցից ամեն մեկը մտածում է՝ այժմ, խորհրդային իշխանության որով ապրուստն ավելի հեշտացել է:

Յարական իշխանության որով տունդրայի ժողովուրդները տգետ եյին և անպաշտպան:

Տունդրա յեկող վաճառականները հեշտությամբ խարում եյին տունդրայի անսահման տարածությունների մեջ մենակ ընկած քոչվորին: Այդ վաճառականները բերում եյին վոչ միայն տունդրայի բնակիչների համար անհրաժեշտ ապրանքներ— վորսորդական պարագաներ, ալյուր, աղ, լուցկի, այլև ողի: Նրանք հարբեցնում եյին տունդրայի բնակիչներին, չնչի՛ն գներով դնում եյին յեղջերունների հոտեր և թանգարժեք մորթիք և հարստացած վերադառնում:

Իսկ մութ, անոգնական քոչվորները տարեցտարի աղքատանում եյին:

Խորհրդային իշխանությունը քչեց տունդրայից գիշատիչ վաճառականներին: Ամբողջ տունդրայում բացվեցին բազմաթիվ պետական առևտրական գրասենյակներ— ֆակտորիաներ: Այստեղ գնում են մորթիներ թե փողով և թե ապրանքներով:

Պետառի ֆակտորիայում: Նենեցների ամառային լուջանավայրից վոչ հեռու տեղավորվել է Պետառի ֆակտորիան:

Յերկու մեծ ամբար լցված են զանազան ապրանքներով: Մեկի մեջ պարկեր են լցված ալյուրով, ձավարով և աղով: Մյուսի մեջ՝ վառոդ, մանրագնդակ, կապար, յուղ, թեյ, շաքար, կանֆետներ: Ամաններ էլ շատ կան, կան շորեր, գրքեր, պլակատներ:

Փակտորիայում մեծ կենդանություն է: Մեկը մյուսի հետևից գալիս են մորթեղեն հանձնողներ: Վորսն առատ եր— ապրանքը բերում են հա բերում: Սեղանների, պատուհանների, ուղղակի հատակի վրա— ամեն տեղ թափված են բեռուային աղվեսի մորթիներ:

Աշխատողներն ուժասպառ են լինում: Վոմանք նստում, գնում են մորթին, վոմանք հաչվում են, վոմանք էլ տալիս են մթերքներ ու ապրանքներ:



Մորթեղենը հանձնելուց հետո, նենեցները թեյ են խմում և սպասում, վոր հաշիվներն ստանան:

Ստանալով բոլոր անհրաժեշտ ապրանքներն ու մը-  
թերքները և սահնակի վրա տեղավորելով, նենեցները  
տուն են վերադառնում:

### ԿՈՒՆՏՈՒՐԱԿԱՆ ԱՇԽԱՏԱՆԻ ՏՈՒՆԴՐԱՅՈՒՄ

Տունդրայում կուլտուրական մեծ աշխատանք է տար-  
վում քոչվորների հետ այն տեղերում, վորտեղ նրանք  
ձմեռում են: Այնտեղ հիմնում են կուլտուրացիներ. նրան-  
ցից յուրաքանչյուրի մեջ կառուցում են դպրոց, հիվան-  
դանոց, ռադիոկայան, սոցիալիստական կուլտուրայի  
տուն, կոոպերատիվ: Տունդրայի հարյուրավոր բնակիչ-  
ներ վտաքով, յեղջերուների կամ շների սահնակներով  
գալիս են կուլտուրացիները:

Կաղմակերպում են նաև շարժական վրաններ: Յեղ-  
ջերուներով, շներով քոչում են տեղից տեղ ուսուցիչը և  
բուժակը, իսկ նրանց հետ և կինոն, ռադիոն, գրադա-  
րանը, դեղատունը: Շարժական վրանները թափանցում  
են տունդրայի ամենախուլ անկյունները, տեղավորվում  
են տեղից տեղ և տարածում խորհրդային կուլտուրան:

Տունդրայի համարյա բոլոր յերեխաները սովորում  
են դպրոցներում: Մինչև ամենավերջին ժամանակները  
տունդրայի քոչվոր ժողովուրդները սեփական գիր չու-  
նեյին: Այժմ մշակված է այբուբեն և հրատարակված  
են այբենարաններ նենեցերեն և չուկոսերեն լեզուներով:

Մեծ նշանակություն ունեն այն դպրոցները, վորոնց  
կից կան հանրակացարաններ: Նրանք քոչվորների յե-  
րեխաներին սովորեցնում են կուլտուրական կյանքի:

### ԻՆՉՊԵՍ Ե ԽՈՐՀՐԴԱՅԻՆ ԻՇԽԱՆՈՒԹՅՈՒՆԸ ՎԵՐԱ- ԿԱՌՈՒՅՈՒՄ ՏՈՒՆԴՐԱՅԻ ՏՆՏԵՍՈՒԹՅՈՒՆԸ


#### ՅԵՂՋԵՐՎԱՊԱՀՈՒԹՅՈՒՆԸ ՏՈՒՆԴՐԱՅՈՒՄ

Յեղջերվապահությունը տունդրայի տնտեսության  
հիմնական ճյուղն է:

Յեղջերուն չի սպասարկում միայն քոչվորին: Նրա  
միջոցով են պահածոների գործարանը, կաշին կարևոր  
հումք է արդյունաբերության համար: Մինչդեռ յեղջե-  
րուները սաստիկ տառապում են տունդրայի դաժան  
բնությունից:

Ամրող հոտեր վոչնչանում են սառուցից ու սաստիկ  
ձնարուքերից: Նրանք, մանավանդ ջահել յեղջերուները,  
հաճախ բեռային դիշերները զոհ են դնում վայրենի  
դաղանների, տառապում են խայթող միջատներից՝  
բոռերից, մթեղներից, մոծակներից, կատրվում են հա-  
մաճարակից, տարավոխիկ հիվանդություններից:

Խորհրդային իշխանությունն այժմ ամեն միջոց գործ  
է դնում, վորպեսզի բարձրացնի տունդրայի յեղջերվա-  
պահությունը: Հիմնվել է յեղջերվարտածական կայան,  
վորտեղ մասնագետներն ուսումնասիրում են յեղջերվին  
և նրա հիվանդությունները: Հիմնում են յեղջերվապա-  
հական ցուցադրական խորհրդային տնտեսություններ:



Նկ. 19. Յեղջերվապահական խորհտնտեսություն

Բացվել է յեղջերվապահական տեխնիկում:  
Կաղմակերպվում են յեղջերվապահական էռլեկտրի-  
տնտեսություններ:



ՄՈՒՇՏՍԱԿԱՎՈՐ ԳԱԶԱՆՆԵՐԻ ՎՈՐՍԸ

Տունդրայում շատ մեծ նշանակութիւն ունի մուշտակավոր գազանների, մանավանդ, բեռնային աղվեսների վորսը:

Շատ յերկրներ մորթեղենի մեծ կարիք ունեն: Նրանք մեր մորթիներն օւրախութիւյամբ են դնում: Մորթեղենից Խորհրդային Միութիւնը ստանում է վոսիկ, վորով մենք արտասահմանում դնում ենք մի քանի տեսակ մեքենաներ, մեր գործարանների համար: Մենք պետք է աշխատենք զարգացնել մուշտակավոր գազանների վորսորդութիւնը և մեծացնենք մորթու արտահանումն ուրիշ յերկրներ:

Տունդրայում կազմակերպւում են վորսորդական արտելներ:

Հիմնւում են գազանային ֆերմաներ, վորտեղ տունդրայի ավելի արժեքավոր գազանները բազմացւում են, ինչպես ընտանի կենդանիներ:

ՏՈՒՆԴՐԱՅԻ ՈԳՏԱԿԱՐ ՀԱՆԱԾՈՆԵՐԻ ՀԵՏԱՆՈՒՁՈՒԹՅՈՒՆԸ ՅԵՎ ՄՇԱԿՈՒԹՅՈՒՆԸ

Տունդրայի յերկրային ընդերքը զեռ քիչ է ուսումնասիրւած: Բայց արդեն այժմ էլ պարզ է, վոր տունդրան ԽՍՀՄ-ի սոցիալիստական շինարարութիւյան համար շատ կարևոր ոգտակար հանածոներ կարող է տալ: Ամենից լավ ուսումնասիրւած են Կոլա թերակղզու տունդրաների ոգտակար հանածոները:

Անտառային ճահիճների և լճերի մեջ բարձրանում են այնքան էլ վոչ բարձր հիբիւնյան լեռները: Ներքեում աճում է սոճու անտառ: Ավելի բարձր՝ յեղենի և կեչի: Իսկ հետո լեռնային տունդրայի մամուռները և քոսերը:

Քարտեզի վրա ցույց տվե՛ք հիբիւնյան լեռները. նրանք գտնւում են Կոլա քերակղզում:


Ամայի և անմարդարնակ ելին այս տեղերը մի քանի տարի առաջ: Գիտնականներն ամբողջ չորս տարի աշխատում ելին այստեղ: Նրանք հետազոտում ելին Խի-

բիւնյան լեռների հանածո հարստութիւնները: Շատ արժեքավոր ոգտակար հանածոներ գտան. նրանք մամուռներով ու քոսերով ծածկւած վայրենի, անմարդարնակ ժայռերի մեջ: Առանձնապես մեծ արժեք ունեցավ Խիբիւնյան ապատիւրը, վորից շատ լավ պարարտանյութ է ստացւում հողի համար:

Անցավ մի քանի տարի և Խիբիւնյան վայրի տունդրան կենդանացավ: Ապատիտի հանքերում գիշեր ցերեկ աշխատանքը յեռում է: Բանվորների թիւը հազարների յե հասնում: Խուլ գղրղում ելին պայթիւնները: Դողանջում ելին շոգեչչակները: Աշխատում ելին հորատիչ մեքենաները:

Լեռների թեք լանջերի միջև, վճիտ լճի ամին նոք քաղաք գցւեց: Քաղաքն աճեց ընկ. Կիրովի անասան եներգիւյի և բ՛լչեիկյան անհողողդ կամքի շորհիւ և նրա անունով էլ կոչւեց՝ Կիրովսկ:

Քարտեզի վրա գտե՛ք Կիրովսկ քաղաքը:



Նկ. 20. Կիրովսկ քաղաքը.



Կիրովսկի քաղաքի հիմնադրութեանից ընդամենը  
հինգ տարի յե անցել, բայց այնտեղ այժմ արդեն կան  
մի քանի գործարաններ, քարե շէնքեր, մի քանի հիւան-  
դանոցներ, դպրոցներ, ակումբներ, զբաղարաններ և  
մեծ հնչուն կինո:

Կիրովսկի փողոցով անցնում են ավտոմոբիլներ ու  
ավտոբուսներ: Նրա մեջ ապրում է ՅՈՒ Հագարից ավել  
մարդ: Քաղաքից քիչ հեռու շինված է ելեկտրակայան,  
վոր ելեկտրական հոսանք է տալիս քաղաքին և հանքե-  
րին:

Այսպես փոխվեց Խիբինյան վայրենի սուղորան:  
Կանցնի մի քանի տարի և շինարարութեանը կծավալվի  
նաև տունդրայի ուրիշ շատ տեղերում:

### ՏՈՒՆԴՐԱՅԻ ԳՅՈՒՂԱՏՆՏԵՍՈՒԹՅՈՒՆԸ

Տունդրայի բնակիչները հաճախ սովի եյին մատըն-  
վում: Նրանց կերակուրը միատեսակ էր և վատստողչ-  
ձուկ, յեղջերվից միս և ծովային գաղանների միս: Վոչ  
հաց կար, վոչ բանջարեղեն: Միայն խորհրդային կոո-  
պերացիան էր, վոր սկսեց տունդրա ներմուծել ալյուր,  
աղ: Նրանք չգիտեյին թե ինչ բան է բանջարեղենը:  
Չկային վոչ արտեր, վոչ բանջարանոցներ:

Մի՞թե սառած հողի, ճահիճի վրա կարող են հացա-  
հատիկներ աճել—այսպես եյին մտածում բոլորը: Փոր-  
ձեր կատարեցին և սպարզվեց, վոր կարող են: Այժմ կո-  
յա թերակողում հիմնված է մի փորձնական դյուղա-  
տնտեսական կայան, վորտեղ աճեցնում են վոչ միայն  
կարտոֆիլ ու կաղամբ, այլև յեղազ: Փորձակայանն ա-  
սպացուցեց, վոր տունդրայում կարելի յե զբաղվել բան-  
ջարարութեամբ, դյուղատնտեսութեամբ:

### ՀԱՂՈՐԴԱԳՅՈՒԹՅԱՆ ՃԱՆԱՊԱՐՀՆԵՐԸ ՏՈՒՆԴՐԱՅՈՒՄ

Նայեցեք քարտեզին: Յերկաթուղին կտրում է տուն-  
դրան միայն արևմտյան մասում: Դա Մուրմանի յեր-  
կաթուղին է:

Տունդրայում ել ուրիշ յերկաթուղի չկա:  
Հագորդակցութեանը տունդրայի տարրեր կետերի  
միջև գլխավորապես յեղջերուներով ու շներով է կա-  
տարվում:

Տունդրայի համար կարևոր նշանակութուն ունի  
գետային հագորդակցութեանը:

Բեկոային ծովերի ավին մի քանի խոշոր ծովային  
նավահանգիստներ կան: Դրանց վրայով մեր Միու-  
թյունն առևտուր է անում զանազան սեռութեաններ  
հետ:

Դրանցից կարևորներն են՝ Մուրմանսկը, Արխան-  
գելսկը, Իգարկան: Մուրմանսկն ամենահարմարն է: Նա  
ամբողջ տարին չի սառչում, վորովհետև նրա մոտով  
հոսում է տաք հոսանքը:

Վարժուքյուն: Կոնտուրային քարտեղի վրա տունդրայի շուր-  
ջը մատիտով գծեցեք: Գրեցեք տունդրան կտրող գլխավոր գետե-  
րը: Կոնտուրային քարտեղի վրա նշանակեցեք թե վորտեղ են  
ապրում լոպարները, նենեցները, չուկչաները և կամչաղայները:

Նշանակեցեք Կիրովսկը և հյուսիսային կարևոր նավահան-  
գիստները՝ Մուրմանսկը, Արխանգելսկը:

Գտեք, թե վոր կողմից է մտնում Բարենցի ծովը Գոլֆշտրոմ  
տաք հոսանքը:

Աշխատանք արտադասյան ժամանակ. Կաղմեցեք մի ալում  
«Տունդրայի գոտին» թեմայով:


### 3. ԱՆՏԱՌՆԵՐԻ ԳՈՏԻ

Տունդրայից հարավ ամբողջ ԽՍՀՄ-ի վրայով նրա  
արևմտյան սահմանից մինչև Խաղաղ ովկիանոսը տա-  
րածվում են անտառներ:

Տունդրայի և անտառների միջև վոչ մի տեղ վորտեղ  
սահման չկա: Տունդրան փոխվում է անտառների աստի-  
ճանարար:

Սկզբում տունդրայում յերևում են առանձին վտիտ,  
ցածրիկ ծառեր չորացած դաղաթներով: Դա անտառա-





Նկ. 21. Անտառատունդրա.

տունդրան է: Ավելի դեպի հարավ ծառերը դառնում են ավելի խոշոր, ավելի ուժեղ: Նրանց թիվը հետզհետե աճում է. վերջապես տունդրան անհետանում է և տեղի տալիս անտառների:

«Բնական գոտիներ» ֆարտեզի վրա գտնվ անտառատունդրան:

Անտառները բռնում են շատ ավելի մեծ սարածություն, քան թե տունդրան: Տասնևութ այնպիսի պետություն, ինչպիսին Փրանսիան է, կարող է լին տեղավորվել անտառների գոտում:

Այդ անտառների մեծ մասը բաղկացած է փշատերի ծառերից և կազմում է վայրենի, անանցանելի տալգա:

Այն անտառները, վորոնք գտնվում են անտառային գոտու հարավ-արևմտյան մասում, բաղկացած են թե փշատերև և թե սաղարթավոր տեսակներից. դրա համար էլ նրանք կոչվում են խառն անտառներ:

«Բնական գոտիներ» ֆարտեզի վրա ցույց տվեք անտառատունդրան, տալգան և խառն անտառները:

ՏԱՅԳԱՅԻ ՎՐԱ ՅԵՎ ՏԱՅԳԱՅԻ ՄԵՁ

Սավառնակը բարձրացավ Կրասնոյարսկի քաղաքից և Յենիսեյ գետի վրայով թռավ դեպի հյուսիս:

Գտնվ Յենիսեյ գետի վրա Կրասնոյարսկի քաղաքը:

Ներքևում սեխն եր տալիս փշատերև անտառը: Տայգան տարածվում էր դեպի ամեն կողմ—դեպի հյուսիս, հարավ, արևելք և արևմուտք:

Միայն գետի արծաթափայլ ժապավենն էր կտրում այդ անտառները, մերթ գալարվելով, մերթ ուղղվելով: Տեղ-տեղ գետի մոտ, սեղմված խիտ անտառների մեջ, պատսպարվել են գյուղեր. յերբեմն-յերբեմն ծխում էին վայտի գործարանները:

Մոտ հազար կիլոմետր թռանք Յենիսեյի վրայով և մեր շուրջը, վորքան աչքներս կտրում էր, դեպի ամեն կողմ ձգվում էր անսահման տայգան:

Յերբ սավառնակն իջավ, յես մի նեղ հազիվ նկատելի արահետով մտա տայգան: Հազիվ մի կիլոմետր չանցած, յես ընկա անանցանելի թավուտի մեջ:

Միապաղաղ պատի պես ամեն կողմից չըջատտեցին ինձ բրդոտ կեդրերը, բարձր յեղևինները և մայրիները:

Չնայելով, վոր որն արևոտ էր, անտառի մեջ այնքան խավար էր, վոր կարծես դիչերը վրա յե հասնում:


Ամեն տեղ կուտակված էին արմատախիլ յեղած ծառեր, չոր-չոր փայտեր, քարակոշտեր և այս բոլորը պատած էին մամուռով և քոսերով: Մեռելային լուծթյուն էր:

Յես վախեցա մոլորվել և շտապեցի դեպի սավառնակը:

ՏԱՅԳԱՅԻ ԲՆՈՒԹՅՈՒՆԸ

Մակերևույթը: Նայեցեք ԽՍՀՄ-ի Ֆիզիկական քարտեզին: Տայգայի բռնած տարածության մեծ մասը





Նկ. 21. Անտառատունդրա.

տունդրան է: Ավելի դեպի հարավ ծառերը դառնում են ավելի խոշոր, ավելի ուժեղ: Նրանց թիվը հետզհետե՝ աճում է. վերջապես տունդրան անհետանում է և տեղի տալիս անտառների:

«Բնական գոտիներ» ֆարտեզի վրա գտնվ անտառատունդրան:

Անտառները բռնում են շատ ավելի մեծ սարածու-թյուն, քան թե տունդրան: Տասնևութ այնպիսի պետու-թյուն, ինչպիսին Փրանսիան է, կարող էլին տեղավոր-վել անտառների գոտում:

Այդ անտառների մեծ մասը բաղկացած է փշատեր-ծառերից և կազմում է վայրենի, անանցանելի տայգա:

Այն անտառները, վորոնք գտնվում են անտառային գոտու հարավ-արևմտյան մասում, բաղկացած են թե՛ փշատերև և թե՛ սաղարթավոր տեսակներից. դրա հա-մար էլ նրանք կոչվում են խառն անտառներ:

«Բնական գոտիներ» ֆարտեզի վրա ցույց տվեք ան-տառատունդրան, տայգան և խառն անտառները:

ՏԱՅԳԱՅԻ ՎՐԱ ՅԵՎ ՏԱՅԳԱՅԻ ՄԵՋ

Սավառնակը բարձրացավ կրասնոյարսի քաղաքից և Յենիսեյ գետի վրայով թռավ դեպի հյուսիս:

Գտնվ Յենիսեյ գետի վրա կրասնոյարսի քաղաքը:

Ներքևում սեխն եր տալիս փշատերև անտառը: Տայ-գան տարածվում էր դեպի ամեն կողմ—դեպի հյուսիս, հարավ, արևելք և արևմուտք:

Միայն գետի արծաթափայլ ժապավենն էր կտրում այդ անտառները, մերթ գալարվելով, մերթ ուղղվելով: Տեղ-տեղ գետի մոտ, սեղմված խիտ անտառների մեջ, պատսպարվել են գյուղեր. յերբեմն—յերբեմն ծխում է-լին փայտի գործարանները:

Մոտ հազար կիլոմետր թռանք Յենիսեյի վրայով և մեր շուրջը, վորքան աչքներս կտրում էր, դեպի ամեն կողմ ձգվում էր անսահման տայգան:

Յերբ սավառնակն իջավ, յես մի նեղ հաղիվ նկատե-լի արահետով մտա տայգան: Հաղիվ մի կիլոմետր չան-ցած, յես ընկա անանցանելի թավուտի մեջ:

Միապաղաղ պատի պես ամեն կողմից չըջապատե-ցին ինձ բրդոտ կեղերերը, բարձր յեղևիները և մայ-րիները:

Չնայելով, վոր որն արևոտ էր, անտառի մեջ այնքան խավար էր, վոր կարծես գիշերը վրա յե հասնում:

Ամեն տեղ կուտակված էլին արմատախիլ յեղած ծառեր, չոր-չոր փայտեր, քարակոշտեր և այս բոլորը պատած էլին մամուռով և քոսերով: Մեռելային լու-թյուն էր:

Յես վախեցա մոլորվել և շտապեցի դեպի սավառ-նակը:

ՏԱՅԳԱՅԻ ԲՆՈՒԹՅՈՒՆԸ

Մակերևույթը: Նայեցեք ըՍՀՄ-ի Ֆիզիկական քար-տեղին: Տայգայի բռնած տարածության մեծ մասը



քարտեզի վրա ներկված է կանաչ դույնով— դա դաշտա-  
վայրեր են: Համարյա մեջտեղում այդ դաշտավայրերը  
կտրվում են Ուրալյան լեռներով: Յենիսեյից սկսվում է  
Սրևելյան-Սիբիրական բարձրավանդակը: Զանազան  
ուղղությամբ նա կտրտվում է լեռներով:

Կլիմա: Տայգայի դոտին դանվում է տունդրայից  
հարավ: Այդ պատճառով արեգակին այստեղ ավելի յե  
բարձրանում է ավելի յե տաքացնում, քան սոււնդրա-  
յում: Գետինը հալվում է մեծ խորուքով:

Չմեռը տայգայում յերկարատե և ցուրտ է, բայց  
ավելի կարճ է քան թե տունդրայում (6—8 ամիս):

Տայգայի կլիման նրա տարրեր մասերում միատե-  
տակ չէ: Տայգայի արևմտյան (յեվրոպական) մասում  
կլիման ավելի մեղմ է. տայգայի այս մասն ավելի մոտ  
է Ատլանտյան տաք ովկիանոսին: Տայգայի սիբիրական  
մասն ավելի դաժան կլիմա ունի: Ատլանտյան ովկիանո-  
սի կողմից այստեղ չեն հասնում տաք և խոնավ քամի-  
ներ, իսկ հյուսիսային ավերը վողողվում են բևեռային  
ցուրտ ծովերով:

Չմեռն այստեղ լինում են 40° և 50° սահմանիը-  
ներ: Իսկ վերխոյանակ քաղաքում սառնամանիքները  
հասնում են մինչև 70°—սա ամենացուրտ տեղն է ամ-  
բողջ յերկրագնդի վրա («ցրտության բևեռ»): Այսպիսի  
սառնամանիքների ժամանակ սնդիկը պնդում է, յերկա-  
թը դառնում է փխրուն, ծառերը ճայթյունով ճաքում  
են, թռչունները թռչելիս սառում են ու ընկնում դե-  
տին:

Քարտեզի վրա գտե՛ք վերխոյանակ քաղաքը:

Գետեր: Տայգան կտրում են մեծ ու ջրառատ գետեր:  
Նրանք սկսվում են հեռավոր հարավում, մեծ մասամբ  
լեռներից, անցնում են տայգայի և տունդրայի միջով և  
թափվում բևեռային ցուրտ ծովերը: Գետերի հովիտ-  
ներով տարածվում են հրաշալի վողողվող մարդազե-  
տիներ:

Քարտեզի վրա գտե՛ք Հյուսիսային Դվինա, Պիչորա,  
Որ, Յենիսեյ և Լեմա գետերը:

Բուսականություն: Տայգայի տարրեր մասերում նրա  
մակերևույթը և կլիման միատեսակ չեն, միատեսակ  
չե և բուսականությունը:

Յեվրոպական տայգան բաղկացած է սոճի և յեղևնի  
ծառերից, վորոնց հետ խառն աճում է նաև կեչիկ,  
կաղամախին:

Սիբիրական տայգայում, վորտեղ կլիման ավելի խիտ  
է, ուրիշ ծառեր են աճում, այն է՝ կեղո, խիժոտ փիճի,  
յեղևին:

Մութ է տայգան. նրա փշատերև խիտ ծառերի մի-  
ջով քիչ լույս է թափանցում: Այստեղ միշտ կիսախա-  
վար է, թաց և խոնավ: Յեղևնիների մութ ծածկոցի տակ  
լավ աճում են միայն մամուռներ, քոսեր և սոճիեր:

(Փշատերև անտառի մեջ հողը միշտ ծածկված է լի-  
նում թափված փուշ-տերևներով):

Շատ տեղ տայգան անանցանելի յե. ամենուրեք ըն-  
կած են ծառեր, կուտակված են քարակոշտեր, հաճախ  
պատահում են ճահիճներ:

Մասյ է ու լուռ տայգան: Նրա մեջ չի լավում թրո-  
չունների ուրախ ծլլոցը: Կենդանիները հազվադեպ են  
պատահում. նրանք բոլորն աշխատում են հեռու մնալ  
տայգայի արահետներից: Միայն փոթորիկի ժամանակ  
խուլ աղմուկը լցնում է տայգան, յերբեմն այդ աղմուկը  
փոխվում է վոռնոցի, կարծես վոռնում է կատաղած ու  
անհանգստացած գաղանը:

Տայգան նոսրանում ու հետ է քաշվում միայն այն-  
տեղ, վորտեղ հոսում են գետեր կամ տարածվում են մեծ  
ճահիճներ:

Հողեր: Տայգայում հողերն ծածկված են մումուռի և  
թափված փուշ-տերևների խոնավ ծածկոցով: Այս ծած-  
կոցը պահպանում է այն խոնավությունը, վորը հողի  
միջով ծծվում է դեպի դժ: Զուրը հողից հեռացնում է  
սննդարար նյութերը: Այդ պատճառով տայգայում սու-  
ռաջանում են մոխրաեղեր. նրանք սակավ արգավանդ



են— պարունակում են փոքր քանակութեամբ իննդարար նյութեր:

Կենդանական աշխարհ: Տայգայի կենդանական աշխարհը հարուստ է ու բազմազան: Թռչուններից տայգայի մեջ մշտապես ապրում են՝ ցախաքլորը, մայրեհավը և սալամբը: Նրանք կերակրվում են տերեւներով և հատապտուղներով, ձմեռը՝ սերմերով և բողբոջներով: Տայգայի մշտական բնակիչ է նաև կոցախարը. իր սուր ճանկերով նա կպչում է ծառերի կեղևին, սուր կտուցով ծակում կեղևը և այնտեղից ճիճուներ հանում:

Անտառային խոշոր կենդանիներից այստեղ ապրում է իշայծյամը: Նա ամառը կերակրվում է խոտով, իսկ ձմեռը կրծոտում է թփերը և ծառերի ճյուղերը:

Հեշտութեամբ ծառից ծառ է ցատկում սկյուռը: Նրան այդ բանում ոգնում է իր յերկար ու բողբոջ պոչը: Սկյուռը կերակրվում է փշատերև ծառերի սերմերով և բողբոջներով:

Տայգայում շատ գիշատիչներ կան: Գիշերները թռչուններին ու սկյուռներին հետևում են կղաքիսը, Ժանտաքիսը, սամույրը: Համարյա առանց աղմուկի թռչում են բվերն ու բվեճները: Մանր կենդանիներին ու թռչուններին վորսում է աղվեսը: Ծառերի վրայից նույնիսկ խոշոր կենդանիների (իշայծյամների) վրա յե հարձակվում յուսանը:

Անտառի ծայրամասում ապրում են գայլերը: Ձմեռը նրանք վոհմակներ են կաղմում և հարձակում գործում նույնիսկ շատ խոշոր կենդանիների վրա:

Թավ անտառի մեջ ապրում է մուգ դարչնագույն արջը: Նա կերակրվում է բույսերով, հատապտուղներով և կենդանիներով: Ձմեռն անց է կացնում վորջում կիսաքուն վիճակում:

Առաջադրուքում: Ինչո՞վ է տարբերվում տայգայի կլիման սուրբայի կլիմայից: Ի՞նչ տարբերություն կա արևմտյան և արևելյան տայգայի կլիմայի մեջ: Ինչո՞վ է տարբերվում արևե-

լյան տայգայի բուսականութունը արևմտյան տայգայի բուսականութունից: Ի՞նչ կենդանիներ են ապրում տայգայում և ինչո՞վ են նրանք տարբերվում սուրբայի կենդանիներից:

## ՏՍՅԳԱՅԻ ԲՆԱԿԶՈՒԹՅՈՒՆԸ

Տայգայի գոտում ապրում են եվենկները (սունգուսները), յակուտները, կարելները, կոմի, ոուսները: Եվենկներն զբաղվում են վորսորդութեամբ, յեղջերվապահութեամբ և ձկնորսութեամբ:

Նստակյաց և կիսանստակյաց յակուտներն զբաղվում են յերկրագործութեամբ, անասնապահութեամբ և վորսորդութեամբ:

Կարելները, կոմի և ոուսները նստակյաց են և զբաղվում են գյուղատնտեսութեամբ և մուշտակավոր գազանների վորսով: Նրանք ապրում են գլխավորապես գետերի և յերկաթուղիների մոտ:

Գետերն ու գետակներն առաջ միակ ճանապարհներն են յին անտառի խորքերում: Գետերով մարդը թափանցում էր տայգայի մեջ, կացինն ու հրացանը ձեռքին: Գետակների ափերին, բարձրադիր թմբերի վրա, մութ անտառների մեջ մարդիկ հիմնում են յին գյուղեր, կտրատելով և այրելով շրջակայքի անտառները վարելահանքերի համար:

Բնակավայրերն անտառի խորքերն են թափանցում այնտեղ, վորտեղ մարդիկ կազմակերպված հարձակում են գործում տայգայի վրա— դա անտառի և գանազան ոգտակար հանածոների շահագործման տեղերն են: Ներկայումս արդեն բավական շատ քաղաքներ կան տայգայում: Համարյա բոլոր քաղաքները գտնվում են տայգայի հարավային ծայրամասում կամ յերկաթուղիների, կամ գետերի յերկարութեամբ:

Վարժուքում: Գաեք (նկար 79) քարտեզի վրա, թե յեվրոպական տայգայի վոր տեղերում են ապրում կարելները և կոմի, ասիական տայգայի վոր մասերում են ապրում յակուտները և եվենկները:



**ԻՆՉՊԵՍ Ե ԼԱՎԱՆՈՒՄ ՏԱՅԳԱՅԻ ԺՈՂՈՎՐԻՐԴՆԵՐԻ  
ԿՅԱՆՔԸ ԽՈՐՀՐԴԱՅԻՆ ԻՇԽԱՆՈՒԹՅԱՆ ԲՐՈՎՎ:**

Ցարական ժամանակ ելենկները և մյուս ժողովուրդները, վորոնք տայգայում վորսորդությամբ եյին զբաղվում, կտրված եյին կուլտուրական կենտրոններից և իրենց ամբողջ կյանքն անց եյին կացնում օրայքարեով դաժան բնության դեմ: Վատ զինված, նրանք իրենց յեղջերուներին հետ թափառում եյին աայգայում վորսներով մուշտակավոր գազաններ: Մորթեղենը չընչին գներով տալիս եյին կեղեքիչ մեծադնորդ վաճառականներին: Նրանք ամբողջապես կախված եյին այդ վաճառականներից:

Խորհրդայնացումից հետո տայգայի ժողովուրդներին, ինչպես և տոնդրայի ժողովուրդներին կյանքն սկսեց արագորեն փոխվել: Կեղեքիչ վաճառականների փոխարեն յեկան Պետառի Փակտորիաները: Հիմնվում են հաստատուն բնակավայրեր, կուլտուրական բազաներ, դպրոցներ, կոոպերատիվներ:

Տայգայի քոչվորների և վորսորդների մի մասը դեռ մինչ հեղափոխությունն սկսեց անցնել նստակյաց կյանքի և զբաղվել յերկրագործությամբ, բայց ապսխիսիների տնտեսությունը շատ աղքատ եր և նրանք հաճախ սովի եյին մատնվում:

Խորհրդային իշխանությունը վճռականորեն սկսեց վերակառուցել նրանց տնտեսությունը:


**ԵՎԵՆԿՆԵՐԸ ՎՈՐՍՈՐԴՆԵՐ ԵՆ**

Հենց վոր տայգան ծածկվում ե ճյունով. սաստիկ սառնամանիք ե, սկսվում ե վորսը, եվենկների անտառային յեռուն աշխատանքը: Մի քանի օր շարունակ նրանք վորսում են իրենց իջևանատեղի շրջակայքում: Յերբ բոլոր սկյուռներին կոտորում են նրանք անցնում են տայգայի խորքը:

Տայգայի մեջ կորած մի գետակի ափին փռվել են ելենկների վրանները: Ծուխը քուլա-քուլա լարձրա-

նում ե վրաններից: Քիչ հեռու արածում են յեղջերուները:

Վրանից դուրս յեկավ վորսորդը:



Նկ. 22. Եվենկը վորս անելու.

Գնում ե նա տայգայում գետակից գետակ, գազաթից գազաթ աչքերը սրած, ականջները լարած: Նա լավ զիտե թե վորսեղ ե թագնվում սրաքիթ ազվեսը, տեսնում ե թե ուր գնաց փոքրիկ խորամանկ կնդումը, լսում ե, թե վորտեղ ե ցատկում անհող սկյուռը. Սպիտակ ձյան վրա նա կարողում ե անհասկանալի, հազիվ յերևացող նշաններ: Վորսորդի հետ գնում ե և շունը: Յերբեմն շունը կանգ ե առնում վորեև ծառի մտտ: Ընդհատ-ընդհատ հաջում ե և ճանկերով կեղևը ճանդատում:

Վորսորդը նստում ե, հրացանն ուղղում, կբակում և գնում առաջ: Գոտուց մի սկյուռ ևս կախվեց:

**ՅԵՐԵԿՎԱ ՎՈՐՍՈՐԴՆ ԱՅՍՈՐ ԴԱՌՆՈՒՄ Ե ԲԱՆՎՈՐ**

Չմեռվա վերջն ե: Ժամանակն ե տայգայից գնալ գետավիղ ձուկ վորսալու: Մի մառախլախառա առավոտ



եվենկ Պյոտր Միրան իր վորդու հետ ուղևորվեց դեպի Յենիսեյ գետը:

Մնացել էր անցնելու կեսորվա ճանապարհ:

Ծանոթ առուներ, ճահիճներ, ծառեր... բայց այս ի՞նչ պատահեց յեղջերուների հետ: Նրանք կանգ են առնում, այս ու այն կողմն են ընկնում, համառում են, առաջ չեն գնում: «Յերևի արջի բներ կան գենափին», մտածում է Միրան, քչելով վեր-վեր թռչող յեղջերուներին:

Հանկարծ յեղջերուները կանգ առան: Տայգայում լավեց ինչ վոր սարսափելի վունոց՝ «ու-դու-դու ո՞ւր»:

Կելզան, Միրայի վորդին, հրացանը վերցրեց, չվիացրեց շանը և մտավ տայգա: «Այդ ինչ ար վորդի յե, պետք է տեսնել», մտածում էր Կելզան: Նա յեկավ այն տեղը, վորտեղ անցյալ տարի կանոց եյին առել և չճանաչեց այդ տեղը: Գետի վրա մեկը մյուսի հետևից կանգնած են փայտե լաստեր: Յերկաթե ճանկերը բռնում են գերանը, նետում վեր և գերանները մեկը մյուսի հետևից թաղնվում են շոգենավերի ահուկ յերախներում: Մարդիկ ծառերը տապալում են, գետինը փորում, տներ չինում: Գետափին արդեն չինել են մի մեծ տուն, վորի մեջ կարող է հարյուր վրան տեղավորվել:

Կելզան հոր հետ տայգա չվերադարձավ: Նա մնաց աշխատելու գործարանում:

Յերեկվա քոչվորը բանվոր դարձավ:

### ՅԱԿՈՒՏՆԵՐՆ ԱՆԱՄՆԱՊԱՀ ՈՒ ՅԵՐԿՐԱԳՈՐԾ ԵՆ

Նայեցեք ԽՍՀՄ-ի վարչական քարտեզին. Լենա գետի միջին և ստորին հոսանքների յերկու կողմերում տարածվում է ընդարձակ յերկիր— ՅԱԿՈՒՏԻԱ: Այս յերկիրը կարաված է լեռնաշղթաներով (տես Փիզիկական քարտեզը), ծածկված է անտառներով ու ճահիճներով: Ամենացուրտ ձմեռներն ամբողջ աշխարհում լինում են այստեղ: Բնակչությունը շատ նոսր է: Այստեղ ապրում են յակուտներ և եվենկներ:

Յակուտներն զբաղվում են անասնապահությամբ և մասամբ էլ յերկրագործությամբ:

Գետահովիտներում, լեռների անոցանելի անտառների և ճահիճների մեջ իրարից հեռու ցրված են յակուտների փոքր բնակավայրերը: Շրջակայքում արածում են անասունները՝ կովերը, ձիերը: Կանայք խնամում են անասուններին: Տղամարդիկ խոտ են հարում: Ամբողջ որը համարյա առանց հանգստանալու աշխատում են նրանք: Հյուսիսային ամառը կարճատև է, պետք է խոտի պաշար հավաքել յերկարատև և խիստ ձմեռվա համար:

Յակուտական փոքրիկ դյուղերում գեռ մնացել են յակուտական հին վրանները (յուրտաները). Նրանք շինվում են փայտից և դրսից ծեփվում կավով. ձրմեռն ապակու փոխարեն պատուհանի մեջ սառցի կտորներ եյին դնում, տանիքը շինվում էր ձողերից, հատակը հողից: Յուրտի մեջտեղը ոջախն է ծխնելուցով: Կրակի շուրջը շինված եյին թախտեր. նրանց վրա և աշխատում եյին և քնում:

Կուլեկտիվ տնտեսության զարգացման հետ արագորեն լավանում է յակուտների կյանքը: Շինվում են նոր տներ, հիմնվում են դպրոցներ, հիվանդանոցներ, տկումբներ և կուլտուրական ուրիշ հիմնարկներ:

Չարգացնում են անասունների ավելի կաթնատուցեղեք: Յերևան են գալիս խոտ հարող մեքենաներ: Կազմակերպվում են խորհրդային տնտեսություններ, վորտեղ յակուտները սովորում են թե ինչպես պետք է պահել և խնամել անասուններին:

Յակուտիայի հարավային մասում սկսել է ուժեղ կերպով զարգանալ յերկրագործությունը: Մինչև հեղափոխությունը միայն հարուստներն եյին հացահատիկ ցանում: Չքավորները վոչ վարելահող ունեյին, վոչ էլ դործիքներ: Հացը յերբեք չէր բավականանում, չքավորները ալյուրի հետ ծառի կեղև եյին խառնում: Այժմ դյուղատնտեսությունը արագորեն բարելավ-



վում է: Խորհրդային տնտեսութուններում ստանում են ցրտին դիմացող հացահատիկների տեսակներ: Դաշտերում յերեացին տրակտորներ: Այժմ յակում գյուղացին ուտում է բավականաչափ քանակությամբ հաց, իսկ բանջարեղենը դարձել է նրա սովորական ուտելիքը: Արագորեն զարգանում է բանջարատու թյունը: Նույնիսկ վերխոյանակ քաղաքում մշակում են բանջարեղեն:

### ԱՆՏԱՌԱՅԻՆ ՏՆՏԵՍՈՒԹՅՈՒՆ


Խորհրդային Միության մեջ տայգան շատ մեծ տարածութուն է բռնում: Անտառի այսչափ մեծ տարածութուն վուջ մի պետութուն չունի ամբողջ աշխարհում:

Մեր անտառը միշտ զբաղել է ոտարագղի վաճառականների ուչաղությունը: Շատ փայտ ինքներս ենք գործածում, բացի այդ մեծ քանակությամբ փայտ արտահանում ենք ուրիշ յերկրներ և ստացած վոսկով այնտեղ դնում մեղ համար անհրաժեշտ մեքենաներ:

Ցարական փայտարդյունարերող վաճառականներն անխնա կերպով վոչնչացնում էին անտառի բնդարձակ տարածութուններ: Նրանք միայն շահույթի մասին էին մտածում: Նրանք բոլորովին չէին հետաքրքրվում անտառային տնտեսության զարգացմամբ: Անտառը կտրատում էին այնպիսի տեղերում, վորտեղից փայտը հեշտ էր տեղավոխել, այն է՝ գետավերին, տայգայի ծայրամասերում, այսինքն հենց այն տեղերում, վորտեղ պետք էր պահպանել անտառը:

Իսպառ կտրատելով, վոչնչացնելով անտառը, նրանք բոլորովին չէին մտածում նրա վերականգնման մասին:

Աշխատանքներն անտառում տարվում էին ամենահասարակ ձևով: Փայտամթերման վրա աշխատող մարդկանց մասին արդյունարերող վաճառականները չէին ել մտածում:



Նկ. 23. Անտառահատում


Խորհրդային Միության մեջ անտառային տնտեսութունը կառուցվում է սոցիալիստական հիմունքներով: Կազմակերպված են անտառային արդյունարերական տնտեսութուններ: Նախկին «ձմեռային» վորջերի փոխարեն, վորտեղ ապրում էին անտառահատները, այժմ փայտամթերման տեղերում շինվում են լուսավոր հանրակացարաններ, տներ: Բանվորներն աշխատում են բրիգադներով:

Անտառային տնտեսութունն այժմ ունի իր մշտական բանվորները: Աշխատանքը մեքենայացվում է, գործադրվում են մեխանիկական սղոցներ: Փայտը դուրս են բերում անտառից տրակտորներով:

Անց են կացնում նոր ճանապարհներ, շինում են առանձին սառցե ճանապարհներ, վորոնց վրայով հեշտությամբ սահում են գերանների ծանր բեռ ունեցող սահնակները, մաքրում են գետային ճանապարհները, վորոնցով լողարկում են փայտ:

Այնտեղ, վորտեղ առաջ վուջ մի մարդ չկար, և տեր





Նկ. 24. Գետով անտառահյուսք եւ տեղափոխում


ու տնորենն արջն եր, այժմ աճում են փայտահատների բնակավայրեր, վորտեղ հիմնվում են կոոպերատիվներ, դպրոց և հիվանդանոց:

Փայտը գործ է ածվում շենքերի համար, բացի այդ նա հում նյութ է հանդիսանում մի շարք արտադրութիւնների համար: Փայտից պատրաստում են գանազան շինանյութեր, թուղթ և քիմիական նյութեր:

Այդ հումքն ավելի ձեռնաու յե վերամշակութիւն յենթարկել տեղում, քան թե անմշակ ձևով տեղափոխել գանազան տեղեր և այդ փոխադրութիւն վրա ծախսեր անել:

Ձեռնաու յե նույնպես ոտար յերկրների վաճառել պատրաստի շինանյութեր և փայտամշակման ուրիշ նյութեր, քան թե հում, անմշակ փայտ:

Յեզ ահա մութ, անանցանելի ապագայում կառուցվում են և արդեն աշխատում են սղոցարաններ, թղթի ֆաբրիկաներ և քիմիական գործարաններ:



Նկ. 25. Թղթի ֆաբրիկան տայգայում

### ՄՈՐԹԵՂԵՆԻ ՏՆՏԵՍՈՒԹՅՈՒՆ

Մորթեղենի տնտեսութիւնը տայգայում շատ է ընկել: Վորսորդներն անխնա կոտորում եյին դազաններին, վոչնչացնելով տայգայի մուշտակեղենի հարստութիւնը. թանգարժեք գազանների քանակը հետզհետե ջջանում եր: Մուշտակեղենի հարստութիւնը կորստից ջջանելու և մորթեղենի արդյունաբերութիւնը բարձազատելու համար, Սորհրդային իշխանութիւնը սահմանում է մուշտակափոր գազանների արգելավայրեր: Այդ արգելավայրերում բոլորովին արգելված է գազանի վորսը: Դա արվում է այն նպատակով, վոր մուշտակափոր գազանները բազմանան:

Հիմնվում են նույնպես գազանարուծական ֆերմաներ, վորտեղ պահվում են ամենահազվագյուտ գազանները՝ սամույրները, կզաքիսները, կնդումները, սե



դարչնագույն աղվեսները: Ընտրվում են առանձնապես արժեք ունեցող ցեղեր: Նրանց լավ խնամում են և կանոնավոր կերակրում: Նրանց վրա կատարում են գիտական դիտողութուններ և փորձեր:

Կազմակերպվում են վորսորդական կոլլեկտիվ տնտեսութուններ:

### ՏԱՅԴԱՅԻ ՀԱՆԱԾՈ ՀԱՐՍՏՈՒԹՅՈՒՆՆԵՐԸ

Տայգայի ոգտակար հանածոները մինչև վերջին ուրբերս քիչ էյին ուսումնասիրված: Վերջին տարիների հետազոտութունները ցույց տվին, վոր տայգայի ընդերքում շատ հարստութուններ են թագնված՝ վանկի. արծաթ, կապարի և ցինկի հանքեր, քարածուխ, աղ, գրաֆիտ:

Շատ մեծ նշանակութուն ունի Կուզնեցկի ավազանի քարածուխը: Կուզնեցկը գտնվում է Նովոսիբիրսկից դեպի հարավ-արևելք: Հետախուզումները ցույց տվին, վոր Կուզնեցկի ավազանում չափազանց շատ առաջնակարգ ածուխ է գտնվում:


Վերջին տարիներում մեծ չափերի յե հասել Կուզնեցկի ածխի արդյունաբերութունը: Կուզնեցկի ավազանի ածուխը բացառիկ նշանակութուն ունի մեր արդյունաբերության զարգացման համար:

Առաջադրություն: ԽՍՀՄ-ի քարտեզի վրա գտեք թե տայգայի վոր տեղերում են տարածված հետևյալ ոգտակար հանածոները՝ քարածուխ—Կուզնեցկի ավազան (Նովոսիբիրսկից դեպի հարավ-արևելք), նավթ (Պեչորայի վտակի վրա և Ուրալյան լեռների արևմտյան լանջում), վոսկի (Լենա գետի և Ալդան վտակի վրա):

### ԲԵՐԵՉՆԻԿԻ

Ուրալից արևմուտք Կամայի ձախ ափին գետնի տակ փոխվում է զանազան աղերի խավ, վորի հաստութունը

հասնում է 500 մետրի: Աղերից վոմանք գործ են ածվում կերակրի մեջ— դա մեր սովորական, կերակրի աղն է: Մյուսները հրաշալի պարարտանյութեր են վարելահողերի համար— դրանք կալիումի աղեր են:



Նկ. 26. Բերեզնիկի քիմիական կոմբինատը

Աղերի այդ հարուստ շերտերից վոչ հեռու գտնվում են քարածխի և ֆոսֆորիտների շերտեր: Ցարական իշխանության որով այդ հսկայական հարստութունները շատ քիչ էյին շահագործվում:

Ներկայումս այստեղ կառուցված է ամենամեծ քիմիական կոմբինատն ամբողջ աշխարհում՝ Բերեզնիկին: Սա բաղկացած է մի քանի խոշոր գործարաններից, վորոնք այստեղ արդյունահանող ոգտակար հանածոներից պատրաստում են զանազան պարարտանյութեր: Յերեկոները մի քանի տասնյակ կիլոմետր հեռավորութունից կարելի յե տեսնել կոմբինատի բազմաթիվ շենքերը, վորոնք հեղեղված են ելեկտրական լույսով:

Այստեղից պարարտանյութեր կամա գետով տեղափոխում են ԽՍՀՄ-ի զանազան տեղերը, կոլլեկտիվ



և խորհրդային տնտեսութուններէ անծայրածիր գաշ-  
տերը:

Քարտեզի վրա ցույց տվե՛ք Բերեգնիկին:

### ԳՅՈՒՂԱՏՆՏԵՍՈՒԹՅՈՒՆԸ ՏԱՅԳԱՅՈՒՄ

Անտառի շահագործումը և մուշտակեղենի արդյու-  
նաբերութունը կազմում են տայգայի գոտու տնտեսու-  
թյան հիմնական ճյուղերը և բնակչության հիմնական  
զբաղմունքը:

Բայց տայգայի բնակչութունը զանազան սննդա-  
մթերքների կարիք ունի: Նրան պետք են հաց, բան-  
ջարեղեն, կաթնեղեն, միս: Այս բոլորը հեռվից բերելը  
դժվար է և ձեռնտու չէ: Այդ պատճառով անհրաժեշտ  
է, վոր սննդամթերքներից ինչ վոր հնարավոր է տեղն  
ու տեղը արտադրվի:


Տայգայի բնական պայմանները գյուղատնտեսու-  
թյամբ զբաղվելու համար նպաստավոր չեն. այստեղ  
հողերն արգավանդ չեն, լինում են ցուրտ գարուններ և  
վաղահաս սառնամանիքներ: Սակայն փորձերը ցույց  
տվին, վոր ջնախելով այդ բնական դժվարութուննե-  
րին, տնտեսութունը կանոնավոր տանելու դեպքում,  
այստեղ կարող են զարգանալ և յերկրագործութունը  
և անասնապահութունը:

Այստեղ կարող են հասնել գյուղատնտեսական բույ-  
սերից շատերը, վորոնք մինչ վերջին ժամանակները  
աճում էին միայն ավելի հարավ ընկած վայրերում:

Մշակվում են այդ բույսերից այնպիսի տեսակներ,  
վորոնք կարողանում են ցրտին դիմանալ:

Կաթնատու անասունները կարող են ավելի առատ  
կաթ տալ, յեթե նրանց լավ խնամեն և ընտրեն ցրտին  
դիմացող տեսակներ:

Սորհրդային իշխանութունը վորոշել է բարձրաց-  
նել տայգայի գոտու գյուղատնտեսութունը:



Նկ. 27. Քաղաքի շինարարությունը յախուտական տայգայում

Կազմակերպվում են խորհրդային և կելեկտիվ տըն-  
տեսութուններ: Սորհրդային տնտեսութունները  
իրենց որինակով ցույց են տալիս թե ինչպես պետք է  
վարել յերկրագործութունը, բանջարաբուծութունը,  
ինչպես պետք է խնամել անասուններին:

Սորհրդային իշխանութունն առանձնապես մեծ  
ուշադրութուն դարձրեց տայգայի գոտում կաթնատու  
անասունների բազմացման վրա:

### ՀԱՂՈՐԴԱԿՅՈՒԹՅԱՆ ՃԱՆԱՊԱՐՀՆԵՐԸ ՏԱՅԳԱՅՈՒՄ

Տայգայի միջով միայն յերեք յերկաթուղի յե անց-  
նում:

Մի գլխին անցնում է տայգայի հարավային ծայրա-  
մասով— Լենինգրադ— Վոլոգդա— Պերմ— Նովոսի-  
բիրսկ—Իրկուտսկ— Վլադիվոստոկ: Մյուս յերկու գլխը





Նկ. 28. Բալտիկ ծովից դեպի Մախուակ ծով նախապարհի սխեման

տայգան լայնությամբ են կտրում՝ 1) Լենինգրադ-Մուրմանսկ և 2) Վոլոգդա-Սրխանգելսկ:

Քարտեզի վրա ցույց տվե՛ք այդ յերկաթուղիները: Տայգայի տնտեսության զարգացման համար մեծ նշանակություն ունեն գետային ճանապարհները և Հյուսիսային ծովային ճանապարհը:


Բայց միայն ջրային ճանապարհները բավական չեն: Անհրաժեշտ են նաև լավ ավտոմոբիլային ճանապարհներ հենց տայգայի մեջ:

Յե՛վ այժմ այդպիսի ճանապարհներ չկան: Մի քանի տեղերում նրանք արդեն ձգվում են հարյուրավոր կիլոմետր յերկարությամբ:

Փայտ արտասահման ե փոխադրվում հետևյալ ծովային նավահանդիսաներով՝ Արխանգելսկ, Մուրմանսկ, Իզարկա:

**ՄՍԱԼԻՆԻ ԱՆՎԱՆ ՍՊԻՏԱԿ-ԲԱՆՏԻԿԾՈՎՅԱՆ ԶՐԱՆՑԻ**

Մեծ հարստություններ են թաղնված տայգայի Հյուսիս-արևմտյան անկյունում, Ֆինլանդիայի սահմանի մոտ: Հրաշալի անտառները տալիս են արժեքավոր փայտ և մուշտակեղեն: Ոգտակար հանածոների մեջ կան յերկաթի և պղնձի հանքեր, վոսկի, պարարտանյութեր դաշտերի համար: Առատությամբ գտնվում են այնպիսի դիմացկուն շինանյութեր, ինչպիսին գրանիտներն են: Արագահոս գետերն ու ջրվեժները կարող են շատ երեկտրականություն տալ:



Նկ. 29. Տայգան Մախուակ-Բալտիկծովյան ջրանցքի մոտ

Բայց ցարական ժամանակներում սա մի վայրենի, խուլ անկյուն էր:

Այստեղ վոչ յերկաթուղիներ կային, վոչ ել հաղորդակցության հարմար ճանապարհներ:

Քարտեզի վրա գտե՛ք տայգայի հյուսիս-արևմտյան անկյունը:

Դեռ 300 տարի առաջ նշում էյին, վոր կարելի չե տայգայի Հյուսիս-արևմտյան մասի գետերի և լճերի միջոցով միացնել իրար հետ յերկու ծով՝ ԲԱՆՏԻԿ և ՍՊԻՏԱԿ:



Յարական ժամանակ շատ ելին խոսում ու գրում այդ մասին, բայց ծովերն այնպես ել մնում ելին չմիացած:

Այն, ինչ չարեց ցարական կառավարութիւնը, անսովոր արագութեամբ իրագործեց խորհրդային իշխանութիւնը՝ 19 ամսվա ընթացքում շինվեց աշխարհում ամենամեծ՝ Ստալինի անվան ՍՊԻՏԱԿ-ԲԱՆԻԿԾՈՎ-ՅԱՆ ԶՐԱՆՅԻԼ, վորի յերկարութիւնն է 200 կիլոմետրը:

Այդ ջրանցքը Ռնեդայի լիճը միացնում է Սպիտակ ծովի հետ: Նրանով կարելի յէ 5-6 որում Լենինգրադից հասնել Սպիտակ ծով: Առաջ այդպիսի ճանապարհորդութեան համար 17 որ եր պետք, վորովհետև պետք էր պատվել Յեվրոպայի հյուսիսային ափերի շուրջը:

Սպիտակ-Բալտիկ ծովյան ջրանցքը մեծ նշանակութիւն ունի ամբողջ Խորհրդային Միութեան համար:

Այդ ջրանցքով հյուսիսից Խորհրդային Միութեան դանազան տեղերը կուղարկվեն՝ փայտ, ձուկ, մորթի, պարարտանյութեր, շինանյութեր, իսկ դեպի հյուսիս կփոխադրվեն՝ հաց, նավթ, աղ, լայն գործածութեան դանազան ապրանքներ:

Ջրանցքի յերկարութեամբ կառուցվում են ելեկտրական կայաններ, Փարբիկաներ և գործարաններ: Ելեկտրական պայծառ լույսը կհեղեղի նախկին «չվախեցրած թռչունների յերկիրը»: Բազմաթիւ Փարբիկաներում և գործարաններում կպատրաստվեն տախտակներ, Փաներներ, թուղթ. փայտի թափթփուկներից՝ շաքար, սիրոպ, քաղախ, սպիրտ: Անտառների անանցանելի թափուտներով կանցնեն խճուղիներ, կտրուճան հեկտարական գնացքներ:

Չորացած ճահիճներում հացահատիկները հասկ կբացեն, կերտխոտերը կանաչին կտան: Յեվ այնտեղ, վոր տեղ դեռևս թիչ առաջ թափառում էր «անտառների քրքոտ տերը» — արջը, կառաջանան մեծ բնակավայրեր ու քաղաքներ:


## ԱՐԽԱՆԳԵԼՍԿ ՆԱՎԱՀԱՆԳԻԹՏԸ

Քարտեզի վրա գտե՛ք Արխանգելսկ նավահանգիստը:

Յածրադիր ճահճոտ ափերի միջև փոփել է Հյուսիսային Դվինայի լայն գետաբերանը: Յերկնակամարը ծածկվել է մութ ամպերով, մռայլ են Դվինայի կատաղի ալիքները: Բայց այդ ափերի կյանքն ուրախացնում է մարդուն: Վոր կողմն էլ նայում ես — ամենուրեք փայտի անվերջ պահեստներ: Իրար վրա դարսված են հաստ գերաններ, սղոցած տախտակները թեթև տանիքների տակ իրար վրա դարսված են բարձր կիտվածքներով:

Վերամբարձ մեքենաները ջրից դանդաղորեն հանում են, բարձրացնում վեր և ապա կանոնաչոր կերպով իրար վրա դարսում ամբողջ ծառեր, վորոնք բերվել են լաստերով:

Վազում են ելեկտրոքարչի վագոնները, շաչում են սղոցարանի սուլիչները, սուլում են շոգենավերը: Հա-



Նկ. 30. Սղոցագործարան



բյուրավոր յեկվոր բանվորներ տոպրակներն ու սղոցները մեջքներին լցվում են նավահանգիստը:

Հազարավոր ոտար շոգենավեր յեկել են Արխանգելսկ բարձելու տախտակ և դերան: Նրանց բարձր կայմերն ու գույնզույն դրոշակները ծածկել են գետը:

Այդ շոգենավերը մեր փայտը տեղափոխում են աշխարհի բոլոր ծայրերը:

Անցնում են մեր ուսական ձկնորսանավերը, մարդատար շոգենավերը, վորոնք բանվորներ են տեղափոխում: Բայց նրանք կորչում են փայտանյութի մասսայի մեջ. ամենուրեք փայտե տախտակներն ու դերանները բռնել են Դվինայի ավերը, փայտը բարձր կիտվածքով դարսված է ոտար նավերի վրա: Նավահանգիստներում բարձում են գերաններ և տախտակներ:

Քարտեզի վրա գտե՛ք Արխանգելսկ քաղաքը:

#### ԻԳԱՐԿԱՆ— ԲԵՎԵՌԱՅԻՆ ՆԱՎԱՀԱՆԳԻՍՏ

Քարտեզի վրա գտե՛ք Իգարկա նավահանգիստը:


Յենիսեյի աջ ափին վերջին տարիներում աճեց նոր նավահանգիստ Իգարկան:

Դեռևս քիչ առաջ Իգարկայի կառուցողներն առանց խարույկների և պահապանների չեյին կարողանում քնելարջերը միշտ կարող եյին գիշերով նրանց վրա հարձակվել:

Նորածին քաղաքի առաջին բնակիչները կորված եյին ամբողջ աշխարհից, սննդամթերքների մեծ նեղուլթյուն եյին կրում, համառորեն պայքարում եյին տայգայի և բևեռային ցրտերի դեմ:

Յերկու տարվա մեջ բևեռային շրջաններից գեպի հյուսիս առաջացավ արդյունաբերական մի նոր քաղաք և նավահանգիստ: Փայտի համար այստեղ գալիս են ոտար շոգենավեր: Բարձումը կատարվում է համարյա ամբողջ օրվա 24 ժամում:

Միտում են գործարանային ծխնելույղները: Այստեղ յերեք սղոցարան փայտ են սղոցում Յեվրոպա և Ամերիկա արտահանելու համար: Նրանց կողքին մի քանի ուրիշ գործարաններ պատրաստում են Փաներա և փայտանյութի մասսա, վորից կարելի յե պատրաստել թուղթ և արհեստական մետաքս: Աշխատում են պահածոների գործարանները: Քաղաքի դիմաց գտնվող կղզու վրա սրահատրներով մշակում են հողը: Բանջարանոցներում աճում են կարտոֆիլ, կաղամբ, սոխ և ուրիշ բանջարեղեններ:



Նկ. 31. Իգարկա նավահանգիստը

Մարդագետիներում աքածում են ազնվացեղ կաթնատու անասուններ: Քաղաքի մեջ կան շատ տներ, լայն փողոցներ, սյուններ, ելեկտրական լարերով: Աշխատում է ելեկտրակայանը: Խոտում է ուղիտն: Կառուցել են ելեկտրակայանը, հիվանդանոցներ, տպարան: Ալկինո, բացել դպրոցներ, հիվանդանոցներ, սպարան: Այումբում կարգում են դասախոսություններ, ղեկուցումներ, կաղմակերպվում են յերեկույթներ:



Վարժուքյան 1. Կոնստանդին քարտեզի վրա նշանակեցեք տայգայի գոտին:

2. Գրեցեք տայգայով հոսող գետերի անունները:


3. Կոնստանդին քարտեզի վրա նշանակեցեք Վերխոյանսկ, Յակուտսկ, Բերեզնիկի, Արխանգելսկ, Մուրմանսկ, Իդարկա քաղաքները:

Աշխատանք արտադասյան ժամանակ: Կազմեցեք տրամ ճճայայի գոտի թեմայով:

### ԽԱՌՆ ԱՆՏԱՌՆԵՐԻ ԳՈՏԻ

Սառն անտառների գոտին գտնվում է տայգայից գեպի հարավ-արևմուտք: Տայգայի և խառն անտառների միջի սահմանն անցնում է մոտավորապես Լենինգրադ-Կազան գծով: Հարավում սահմանն անցնում է Կազանից մինչև Կիևով:

Քարտեզի վրա գտեք խառն անտառների գոտին:



Նկ. 32. Խառն անտառների գոտի

Այս հոդվածը կարդալիս հետևեցեք քարտեզին:

Սովառնակը մի կողմը թողեց Վիշնի Վոյսեկի քաղաքը և բռնեց Մոսկվայի ուղղությունը: Ամեն ուղղությամբ տարածվում են ընդարձակ անտառներ: Նրանք հաճախ ընդհատվում են կտրտած անտառատեղերով և ճահիճներով: Յերկիրը հարթ է, բայց նրա վրա տեղտեղ յերևում են բլուրներ: Ներքևում նշմարվում են գետերի արծաթափայլ թեկերը և բազմաթիվ դյուղեր շրջապատված վարելահողերով և բանջարանոցներով:

Վորջան առաջ ենք դնում, այնքան ավելի հաճախ ենք հանդիպում կտրտված անտառատեղերի, վարելահողերն ավելի յեն ընդարձակվում, դյուղերն ավելի շուտ ևս պատահում:

Ահա յերևում է վուշի գմբուխտե մեծ դաշտը: Մեկը, մյուսը... Սրանք վուշի կուլեկտիվ տնտեսությունների ցանքերն են:

Կալինին քաղաքի մոտ ընկած է տորֆի ճահիճների ընդարձակ տարածություն: Միում են Կալինինի դործարանների և Փարբիկաների ծխնելույզները:

Սովառնակը կտրում է Վոլգայի գալարվող փայլուն ժապավենը և դարձյալ ներքևում անտառների ծածկոց, միայն ավելի նոսր, քան հյուսիսում: Յեվ նրանք այժմ խոզի մաղի պես բիզ-բիզ չեն կանգնած նրանց ուրվադժերն ավելի քնքույշ է: Այս անտառներում սաղարթավոր ծառերն ավելի շատ են:

Դարձյալ մի հարյուր կիլոմետր ևս և սովառնակը կլինի Մոսկվայում: Մեկը մյուսի հետևից արագորեն անցան դյուղեր, բանվորական նոր ավաններ: Չերեացին դործարաններ և Փարբիկաներ: Անտառներն ավելի էս նոսրացան: Միայն սուանձին չկտրտված անտառի մնացորդներով կարելի յե գաղափար կազմել, վոր մի ժամանակ այստեղ նույնպես անտառ է յեղել:

Բնությունը նահանջել է մարդու կամքի առաջ, շինարարության առաջ:




Ահա և Մոսկվան... Մոծու, կեչու և բարդու անտառի փոխարեն—գործարանային ծխնեյուղների անտառ և քարն շենքերի զանգված:

### ԻՆՉՊԵՍ Ե ՓՈԽՎԵԼ ԽՍՌՆ ԱՆՏԱՌՆԵՐԻ ԳՈՏՈՒ ԸՆԴՀԱՆՈՒՐ ՏԵՍՔԸ

Հին ժամանակ խառն անտառների ամբողջ գոտին ծածկված էր անանցանելի մութ անտառներով:

Այս տեղերը հարմար էյին մարդկային հին բնակատեղերի համար: Անտառը պաշտպանում էր թշնամիների հանկարծակի հարձակումներից: Դեպի ամեն կողմն ցրվող գետերը հաղորդակցության լավ ճանապարհներ էյին անանցանելի անտառներում: Մարդը կացինը ձեռքին հարձակվեց անտառի վրա: Նա կտրեց ծառերը, մաքրեց բացուտը ցանքսի և բնակարանի համար:



Նկ. 33. Փարիկյաներն ու գործարանները խառն անտառների գոտում

Մութ անտառները հետզհետե փոչնչանում էյին, նսորանում: Նրանց փոխարեն յերևան էյին գալիս վտրեկահողեր, մարդագետիկներ, առաջ էյին գալիս գյուղեր:

Անցան դարեր, և մարդկանց շատ սերունդների աշխատանքից խառն անտառների գոտին բոլորովին անձանաչելի դարձավ:

Անտառի անհազին տարածություններն անհետացան: Նա պահպանվեց միայն քիչ տեղերում:

Անհետացած անտառների փոխարեն առաջացան գյուղեր, քաղաքներ, գործարաններ և Փարրիկյաներ, ամեն ուղղությամբ տարածվեց յերկաթուղիների ցանցը: Հողամերձյան հեղափոխությունից հետո փոփեցին կոլեկտիվ, խորհրդային տնտեսություններ, անեցին նոր գործարաններ, Փարրիկյաներ, քաղաքներ:

### ԽՍՌՆ ԱՆՏԱՌՈՒՄ

Գետակի ափին ապաստան է գտել մի փոքրիկ գյուղ: Գյուղի շուրջը տարածվում են դաշտեր, իսկ նրանցից հետո անտառներ... Ամառային շոգ օրերին անտառը հրապուրում է իր խիտ կանաչով, խոստանալով սովեր և հով: Անտառի յեղը ծածկվել է ջահել կեչիներով: Արևի ճառագայթներն անցնում են ճյուղերի միջով և պայծառ բծեր գցում խոտի խիտ, գուլնգուլն գորգի վրա: Կապտին են տալիս զանգակիկները, կարմրին է տալիս մեխակը, առվույտը: Տեղ-տեղ հրապուրիչ հայացքով նայում են մորու հատապտուղները:

Յեղրից հեռու անտառն աստիճանաբար խտանում է, կեչիները քչանում են: Սրանց խեղդում են բարձր, մութ յեղենիները: Նրանց մեջ աճում են լորի, բարդի ծառեր: Սպիտակին են տալիս փոնչնու խոշոր ծաղիկները: Խոտն ալլևս այնպես խիտ չէ և ծաղիկներով խայտարեկտ չէ: Հատապտուղներ քիչ կան: Բայց դրանց փոխարեն պահտահում են սունկեր: Հաճախ լսվում է, թե ինչպես է կոցահարն իր կտուցով ծեծում հին յեղենու կեղևը: Յերբեմն ծառերի ճյուղերի մեջ յերևում է սիյուռի շեկ մուշտակը: Ճովողում են անտառային թռչունները:

Ահա մի մեծ բացուտ: Շարքերով դարսված են կտրտված փայտերը, իսկ նրանց մեջ ցցված են թարմ կոճղեր: Անտառն այտակ հենց այս ձմեռն են կարատել, իսկ բացուտն արդեն ծածկվել է բարձր, հյուլթալի խոտով, կոճղերի շուրջը բռնել են մոռի թփերը:



Բացուտից հետո դարձյալ անտառ, բայց ճահճոտ և մառը նրանց միջով անհնարին և անցնել:

**ԽԱՌՆ ԱՆՏԱՌՆԵՐԻ ԳՈՏՈՒ ԲՆՈՒԹՅՈՒՆԸ**

Խառն անտառների գոտու մակերևույթը, ինչպես քարտեզից յերևում է, դաշտավայր է: Մեջտեղով, հյուսիսից դեպի հարավ անցնում է Միջին ուսսական բարձրությունը:

Հարթության մակերևույթը միանգամայն հարթ, ուղիղ չէ, այլ բլրոտ:

Գետերը: Քարտեզից յերևում է, վոր խառն անտառների գոտով հոսող գետերը սկիզբն են առնում Միջին ուսսական բարձրությունից և հոսում տարբեր ուղղությամբ դեպի հետևյալ յերեք ծովերը՝ Բալտիկ, Սև և Կասպից:

Քարտեզի վրա գտնվում են, Դոն, Դնեպր, Արևմտյան Դվինա գետերը:

Ցույց տվեմք նրանց ամբողջ հոսանքը, սկսած ակունքից մինչև գետաբերանը:

Խառն անտառների գոտու կլիման ավելի տաք է, քան տայգայի կլիման: Արևմուտքից, տաք Ատլանտյան ովկիանոսի կողմից փչող քամիները բերում են տաքություն և մեղմացնում են ձմեռային սառնամանիքները: Ձմեռն այստեղ տևում է մոտ 5 ամիս, բայց ավելի տաք է, քան թե տայգայում: Ամառն ավելի յերկարատև է և տաք քան տայգայում: Հաճախ անձրևներ են գալիս: Անձրևներ բերում են Ատլանտյան ովկիանոսի կողմից փչող քամիները:

Հողերը մոխրահողային են, ինչպես տայգայում: Բայց նրանք այստեղ ավելի արգավանդ են:

Բուսականություն և կենդանական աշխարհ: Կլիմայի մեղմության շնորհիվ այստեղ աճում են սողարթավոր ծառերի զանազան տեսակներ՝ կեչի, կաղնի, թխկի, հացի, լորի և այլն: Փշատերև և սողարթավոր ծառերն աճում են իրար հետ խառն մեջընդմեջ: Տորֆային ճահճները ընդարձակ տարածություն են բռնում:

Շատ առաջ այստեղ գտնվում էյին մուխ, անանցանելի անտառներ: Այժմ նրանք համարյա բոլորովին կտրտված են: Մեծ տարածությամբ անտառներ մնացել են միայն ամենաարևմտյան մասում, Պոլեսայում:

Այստեղ, վորտեղ անտառները պահպանվել են, ապրում են նույն անտառային զագաններն ու թռչունները, ինչ-վոր տայգայում:

**ԻՆՉՊԵՍ Ե ԶԱՐԳԱՆՈՒՄ ԱՐԴՅՈՒՆԱԲԵՐՈՒԹՅՈՒՆԸ ԽԱՌՆ ԱՆՏԱՌՆԵՐԻ ԳՈՏՈՒՄ**

Նայեցեք քարտեզին. խառն անտառների գոտում նշանակված են յերկու մեծ արդյունաբերական շրջան: Մեկը Լենինգրադի մոտ, իսկ մյուսը՝ Մոսկվա, Կալինին, Իվանովո, Գորկի քաղաքների միջև:

Այս շրջաններում առաջ ել շատ գործարաններ ու ֆաբրիկաներ կային: Բայց արդյունաբերությունն այստեղ առանձնապես զարգացավ խորհրդային իշխանության որով:

Հիմնովին վերակառուցվեց Մոսկվայի և Լենինգրադի արդյունաբերությունը: Այստեղ կառուցվեցին և սարքավորվեցին բազմաթիվ խոշոր գործարաններ: Այս գործարաններում սկսեցին առաջին անգամ պատրաստել զանազան բարդ մեքենաներ ԽՍՀՄ-ի տարբեր տեղերում կառուցվող գործարաններն ու ելեկտրակայանները սարքավորելու համար:

Աճեց ավտոմոբիլային գործարան-գիղանտ Գորկի քաղաքում: Ընդարձակվեցին ու վերակառուցվեցին Մոսկվայի, Կալինինի և Իվանովոյի մանվածքային գործարանները:

Խառն անտառների գոտում արդյունաբերությունը զարգանում է մեծ թափով: Շատ վառելիք է պետք, վորպեսզի նրա բազմաթիվ գործարաններն ու ֆաբրիկաներն անընդհատ աշխատեն:

Սկսեցին արդյունահանել այն տորֆը, վորն այստեղ, անանցանելի ճահճների մեջ դարբերվ ընկած եր առանց



շահագործման: Իսկ վորպեսզի այդ տորֆի շահագործումն ավելի ձեռնտու լինի, սկսեցին ելեկտրակայաններ շինել հենց տորֆային ճահիճներում: Արդեն կառուցված են և տորֆով աշխատում են յերկու մեծ ելեկտրակայան—Լենինի անվան Շատուրայի ելեկտրակայանը, վոր Մոսկվայից 135 կիլոմետր դեպի արևելք և Ղանվում և «Կարմիր Հոկտեմբերը»—Լենինգրադի մոտ:

### ԼԵՆԻՆՅԱՆ ՇՍՏՈՒՐԱ

Քարտեզի վրա գտե՛ք Շատուրայի ելեկտրակայանը:

Այնտեղ, վորտեղ այժմ կանգնած է Շատուրայի ելեկտրակայանը, անհիշելի ժամանակներից ձգվում էին տորֆային անանցանելի ճահիճներ:

Հազարավոր հեկտար տարածությամբ փռվում էին ճահճուտներ և վտիտ ցածլիկ անտառներ:

Տեղ-տեղ ճահիճների մեջ գտնվող կղզիների վրա պատսպարված էին խղճուկ ծառեր:

Ճահիճները գյուղացիների համար աղքատություն և հիվանդություններ էին բերում: Մինչդեռ նրանք իրենց մեջ մեծ հարստություն էին պարունակում— դա տորֆի հսկայական պաշարն էր:

Յեկավ 1917 թ. Հոկտեմբերը: Բանվորներն իշխանությունն իրենց ձեռքը վերցրին: Սկսվեց արյունահեղ պատերազմ սպիտակների հետ: Գեներալները գրավեցին այն տեղերը, վորտեղ ստացվում էր նավթ և ածուխ: Մոսկվայի արդյունաբերական կենտրոնը մնաց առանց վառելիքի:

Գործարանների կրակարանները հանգչում էին: Բնակարանները մնացել էին առանց տաքացնելու: Ելեկտրական լապտերներն աղոտ լույս էին արձակում:

Ինչ գնով էլ լինի պետք էր վառելիք ձարել:

Հիշեցին Շատուրայի ճահիճները:

Վ. Ի. Լենինը կարգադրեց անմիջապես շահագործել տորֆը:

Աշխատանքը յեռաց. բանվորներն սկսեցին առուներ փորել և ճահճի ջուրն այդ առուներով հեռացնել, տորֆը արդյունահանել:

Այդ տորֆը յերկաթուղով փոխադրվեց Մոսկվա և արդյունաբերական այլ կենտրոններ:

Տորֆի արտահանությունը Շատուրայում հեղհեղ ընդարձակվում էր: Բայց այդ տորֆը ձեռնտու չէր յերկաթուղով տեղափոխել— դրա համար շատ վաղոններ էին պետք:

Այն ժամանակ մի անյապիտի միտք ծագեց՝ ճահճի մոտ մեծ ելեկտրակայան կառուցել և ելեկտրական հոսանքը հաղորդիչներով ուղարկել ուր վոր պետք է:

Անցավ մի քանի տարի: Յեվ Շատուրայի ճահիճների վրա աճեց տորֆով աշխատող ամենամեծ ելեկտրակայանն ամբողջ աշխարհում:

15 տարի աշխատում է Շատուրայի ելեկտրակայանը: Նրա կրակարաններում այրվում է Շատուրայի տորֆը: Աշխատում են շոգեմեքենաները և գոլորշով շարժման մեջ դնում տուրբինները (թևերով անիվներ), իսկ դրա հետ և ելեկտրական մեքենաները:

Պատվում են ելեկտրական մեքենաները, և հոսանքը հաղորդիչներով վազում է դեպի զանազան կողմեր, տասնյակ և հարյուրավոր կիլոմետր:

### ԳՅՈՒՂԱՏՆՏԵՍՈՒԹՅՈՒՆ

Սառն անտառների գոտում շատ հին ժամանակներից սկսած զբաղվում են յերկրագործությամբ:

Այս գոտու հողերը փոքր ինչ ավելի արգավանդ են, քան տայգայում: Կլիման ավելի մեղմ է, յերկրագործության համար ավելի հարմար:

Հին ժամանակներից սկսած այստեղ մշակում են զարի, վարսակ, հաճար, վուշ, կանեփ, կարտոֆիլ և



ուրիշ բանջարեղեն: Վերջերս շատ տեղերում սկսել են մշակել նաև ցորեն:

Բայց խառն անտառների գոտում գյուղատնտեսութունը յերբեք չի կարողացել հոգալ նույնիսկ գյուղացու կարիքները: Հողը կարիք ունեւ լավ մշակման և պարարտացման, իսկ ցարական կառավարութեան և կալվածատերերի կողմից քայքայված գյուղացիները չեն կարողանում հողը կանոնավոր մշակել և լավ պարարտացնել: Շատերը անասուններ և անհրաժեշտ յերկրագործական գործիքներ ու մեքենաներ չունենին, և այդ բոլորի հետ միասին գյուղացիները միշտ կախված են կուլակներից ու կալվածատերերից:

Մինչդեռ արդյունաբերական աճող կենտրոնների համար սննդամթերքների պահանջն ավելի ու ավելի յեմեծանում, և գյուղատնտեսութունը կարող ե հոգալ այդ կարիքը:

Գյուղատնտեսութունը վճռական վերակառուցման ե յենթարկվում խառն անտառների գոտում:

Կոլեկտիվ տնտեսութուններն ամբասնորէյու համար մղվում ե պայքար կուլակութեան մնացորդների դեմ: Ստեղծվում են խորհրդային տնտեսութուններ, մեքենա-տրակտորային կայաններ: Խոշոր արդյունաբերական կենտրոնների շուրջը զարգացնում են բանջարաբուծութուն և կաթնատնտեսութուն:

### ՀԱՂՈՐԴԱԿՑՈՒԹՅԱՆ ՃԱՆԱՊԱՐՀՆԵՐԸ

Նայեցեք քարտեզին: Դուք տեսնում եք, վոր խառն անտառների գոտով ամեն կողմից դեպի Մոսկվա յեն ուղղվում յերկաթուղիներ: Տանսնեմեկ յերկաթուղի միանալով իրար հետ կազմում են Մոսկվայի յերկաթուղային հանգույցը: Նրանք Մոսկվան, իսկ դրա միջոցով նաև մոտակա արդյունաբերական կենտրոնները միացնում են Միութեան հեռավոր շրջանների հետ:

Խառն անտառների գոտու արդյունաբերական կենտ-

րոններում արտադրած դանազան ապրանքների միլիոնավոր տոններ այդ ճանապարհներով հոսում են դեպի Միութեան տարբեր անկյունները: Այդ նույն ճանապարհներով հակառակ ուղղութեամբ փոխադրվում են բազմազան հում նյութեր, ինչպես և վառելիք:

Քարտեզի միջոցով պարզեցեք թե Մոսկվայից ապրանքները յերկաթուղով ուր կարելի յե փոխադրել:

Բայց մենք դեռևս բավարար չափով յերկաթուղիներ չունենք. ճանապարհների մեջ ամենից եժանը ջրային ճանապարհն ե:

Նայեցեք ԽՍՀՄ-ի քարտեզին: Խառն անտառների գոտում սկսվում ե Յեվրոպայի ամենամեծ գետը: Դա Վոլգան ե: Նա կազմում ե ջրային մի յերկար ճանապարհ: Ավելի քան 3 1/2 հազար կիլոմետր յերկարութուն ունի նա:

Չախ կողմից Վոլգայի մեջ թափվում են մեծ գետեր, կտրելով խիտ անտառները: Այլ կողմից Վոլգայի մեջ ե թափվում Ոկա գետը Մոսկվա վտակով, գորի վրա գտնվում ե Մոսկվա քաղաքը:

Վոլգան կտրում ե խառն անտառների համարյա ամբողջ գոտին, հոսում ե Կալինին, Գորելի, Կադան քաղաքների մոտով և իր ջրերը տափաստանների միջով տանում ե դեպի Կասպից լիճը (ծով):

Բայց Մոսկվա քաղաքը, վոր խառն անտառների գոտու ամենախոշոր արդյունաբերական կենտրոնն ե և ամբողջ Խորհրդային Միութեան մայրաքաղաքը, այդ մեծ ջրային ճանապարհի մի կողմն ե մնում: Վոլգայի մեծ շոգենավերը Մոսկվա սակավաջուր գետով չեն կարողանում մոտենալ Մոսկվա քաղաքին:

Մինչդեռ Վոլգան բավականին մոտ ե հոսում:


Քարտեզի վրա ցույց տվեք այն տեղը, վորտեղ Վոլգան ամենից շատ ե մոտենում Մոսկվային:

Խորհրդային կառավարութունը վորոշել ե ջրային ճանապարհը հասցնել Մոսկվա քաղաքը, Մոսկվա գետը



Նավարկելի դարձնել: Վոլգայի և Մոսկվայի միջև պետք է փորվի մի ջրանցք: Վոլգայի ջուրը կթափվի Մոսկվա գետի մեջ և սա ջրառատ կդառնա:

Յեվ կարմիր մայրաքաղաքից կանցնեն ջրային ճանապարհներ դեպի մեր ընդարձակ յերկրի տարբեր կողմերը՝ դեպի Կասպից, Բալտիկ և Սպիտակ ծովերը:



Նկ. 34. «Կրասնի Ոկտյաբր» իլեկտրակայանը

Ջրանցքում կսուլան մեծ շողենավերը: Նրանք Մոսկվա կրեթեն միլիոնավոր տոնն բեռ՝ հաց, աղ, ձուկ և նավթ, քար և փայտ:

Իսկ Մոսկվայից կտանեն ուրիշ բեռներ՝ մեքենաներ, զանազան գործվածքները և զրքեր Միուլթյան բոլոր ժողովուրդների համար:

186 եջում զետեղված քարտեզի վրա ցույց տվեք Մոսկվայից դեպի Կասպից, Բալտիկ և Սպիտակ ծովերը տանող ջրային ճանապարհը:

Վարժուքյուն. 1. Կոնտուրային քարտեզի վրա նշանակեցեք խառն անտառների գոտին:

2. Նշանակեցեք հետևյալ քաղաքները՝ Լենինգրադ, Կաղան, Կիև, Մոսկվա, Գորկի, Կալինին, Իվանովո:

3. Նշանակեցեք այն տեղը, վորտեղ պետք է ջրանցք անցնի: Աշխատանք արտադրության ժամանակ: Կազմեցեք ալբոմ «Պառն անտառների գոտի» թեմայով:

#### 4. ԱՆՏԱՌԱՏԱՓԱՍՏԱՆԻ ՅԵՎ ՍԵՎԱՅՈՂԱՅԻՆ ՏԱՓԱՍՏԱՆՆԵՐԻ ԳՈՏԻ

Անտառներից հարավ հազարավոր կիլոմետր տարածության վրա ձգվում է սևահողային տափառտանների գոտին:

Նա սկսվում է ԽՍՀՄ-ի արևմտյան սահմանի մոտ, անցնում է Միուլթյան ամբողջ յեվրոպական մասով և մտնում Ասիայի խորքերը:

Անտառները միանգամից չեն փոխվում տափաստանի: Սկզբում անտառների մեջ յերևան են գայիս անտառազուրկ տեղեր— անտառները փոխվում են անտառատափաստանների: Դեպի հարավ անտառազուրկ տարածությունները հետզհետե շատանում են, իսկ անտառները քշանում: Վերջապես, անտառները բոլորովին անհետանում են և տեղի սալիս միապաղաղ տափաստանների:

ԽՍՀՄ-ի յեվրոպական մասում սևահողային տափաստանները հասնում են մինչև Սև և Ազովի ծովերը: Քարտեզի վրա գտե՛ք անտառատափաստանի գոտին:

#### ԱՆՏԱՌՆԵՐԻՅ ԴԵՊԻ ՏԱՓԱՍՏԱՆՆԵՐԸ


Այս նկարագրուքյունը կարդալիս հետևեցե՛ք «բնական գոտիներ» քարտեզին:

Յարույավլ-Մոսկվա: Գնացքը մեղ արազորեն սլացնում էր դեպի Մոսկվա: Պատուհանների մոտով անցնում էր դարավոր փշատերև անտառը: Յերևում էլին սպիտակարուն կեչիներ:

Տեղ-տեղ հանդիպում էլինք դյուղերի, վորոնք շրջապատված էլին դաշտերով և մարգագետիններով: Հեռու դարձյալ տարածվում էլին անտառներ, վորոնք բարձր պատի պես կանգնած էլին ճանապարհի յերկու կողմերում:



Մենք գնում եյինք կես որ շարունակ և ամեն տեղ մեր առաջ բացվում եր միևնույն տեսարանը: Մթնեց՝ Յես քնեցի: Լուսաղեմին պատուհանից դուրս նայեցի:



Նկ. 35. Վոլգա գետը

Վայրն առաջվա պես անտառային եր: Բայց անտառը հաճախ հետ եր քաշվում և ավելի շուտ-շուտ եյին յերևում գյուղեր, դաշտեր, մարգագետիններ:

Ահա նշմարվում են մերթ մեկ, մերթ մյուս կողմից գործարանային ծխնելույզներ և քարե նոր շենքերի շարքեր:

Շուտով կլինենք Մոսկվայում...


Մոսկվա-Ռոստով: Մոսկվան իր գործարանային ծխնելույզների անտառով և հազարավոր քարե շենքերով հետ մնաց: Գնում ենք առաջ:

Վայրը զգալի կերպով փոխվեց: Անտառներն արդեն չեն մոտենում յերկաթուղուն, նոսրացան: Մի ժամանակ այստեղ նույնպես խիտ անտառներ եյին, բայց նրանք այժմ արդեն կտրտված են:

Մնցնում ենք Ոկայի վրայով: Մթնեց:

Հետևյալ առավոտ մոտենում ենք Վորոնեժին:

Վայրն ավելի ևս փոխվեց:



Նկ. 36. Անտառատափատան

Այստեղ ամեն ինչ նման չե այն բոլորին, ինչ վոր տեսանք Յարոսլավլից Մոսկվա գնալիս:

Այստեղ խիտ անտառը մոտենում եր յերկաթուղուն, այստեղ փռվում են անսահման բաց տարածություններ, և միայն գետափերին և ձորերում յերևում են փոքրիկ անտառներ:

Դարձյալ մի քանի ժամվա ճանապարհ, և անտառները բոլորովին անհետանում են: Ցորենի այեկոծվող արտերը ձգվում են դեպի ամեն կողմ, անծայր և անվերջ:



Տեղ-տեղ յերևում են արևածաղկի վառ վոսկեգույն բծերը, հասնող ձմերուկներով բոստաններ:

Իսկ նրանց շուրջը դարձյալ նույն հարթ, տեղ-տեղ թեթևակի բլրոտ արտերի տարածությունները:

Մինչև Ռոստով մեր զնացքն անցնում էր հացահատիկների ծովի միջով: Յերևում է գործարան, հացի ելևվատոր, գյուղ... և դարձյալ ամեն ինչ թաղվում է անծայր արտերի մեջ:

Սևահողային տափաստանները ներկայումս համարյա ամբողջապես հերկված են և վերածված արտերի, այգիների և բանջարանոցների:

Բոլորովին ուրիշ տեսք ունեյին նրանք 200 տարի առաջ: Այն ժամանակ չկային ցորենի արտեր, չկային բոստաններ ու արևածաղկի դաշտեր, չկային նույնիսկ գյուղեր: Ընդարձակ տարածության վրա ձգվում էին տափաստաններ, վորոնց դեռ մարդու ձեռքը չէր գիպել:

Ներկայումս խոպան, գեռես չհերկած տափաստաններ շատ քիչ տեղերում են մնացել:

### ՍԵՎԱՀՈՂԱՅԻՆ ՏԱՓԱՍՏԱՆՆԵՐԻ ԲՆՈՒԹՁՈՒՆԸ

Մակերևույթի կազմաբյուր: Նայեցեք Ֆիզիկական քարտեզին. այն տարածությունը, վոր բռնված է սևահողային տափաստաններով, համարյա ամբողջապես կանաչ գույն ունի:

Այդ կանաչ գույնից մենք իմանում ենք, վոր մակերևույթն այստեղ ցածրադիր է և հարթ: Սևահողային տափաստանները— ցածր հարթություններ են, այսինքն՝ դաշտավայրեր են:

Մի քանի տեղերում, որինակ, արևմտյան սահմանի մոտ, իսկ արևելքում Վոլգա գետի և Ուրալյան լեռների մոտ, կանաչ գույնը փոխվում է դեղինի: Այդ նշանակում է, վոր տափաստանների մակերևույթն այստեղ բարձրանում է:

Դեղին բիծ գտնվում է նաև Ազովյան ծովից դեպի հյուսիս: Սա սևահողային տափաստանների արևմտյան

մասի ամենաբարձր տեղն է.— Դոնեցի լեռնապար, այստեղ գտնվում է ամբողջ աշխարհին հայտնի— Դոնբասը:

Սևահողային տափաստանի հարթությունն ամեն ուղղությամբ կտրտված է ձորերով և ձորակներով, բայց դա աշխարհագրական քարտեզի վրա չի յերևում, վորովհետև քարտեզը շատ փոքր մասշտաբ ունի:

Գետեր: Տափաստանային հարթության արևմտյան մասով գեղեցիկ գալարումներով անցնում են մեծ գետեր՝ Դնեստր, Դնեպր, Դոն. Դոնեց վտակով, Կուրան, Վոլգա, Ուրալ: Տափաստանային հարթությունն այստեղ թեքված է հարավային ծովերի կողմը և այդ պատճառով հիշած բոլոր գետերը հոսում են դեպի այդ ծովերը:

Ուրալից դեպի արևելք գտնվող տափաստաններում գետեր քիչ կան: Համարյա բոլորն էլ թափվում են Ուրալի մեջ:

Քարտեզի վրա գտեք հիշյալ գետերը: Իմացեք, թե այդ գետերից յուրաքանչյուրը վորտեղ է սկսվում և վոր ծովն է թափվում:

Կլիմա: Սևահողային տափաստանները գտնվում են ՆՍՀՄ-ի հարավային մասում: Այդ պատճառով այստեղ ավելի տաք է, քան թե Միության շատ անդերում: Սևահողային տափաստաններում ամառը շոտ շոգ է լինում և յերկար—4-5 ամիս: Նա սկսվում է արդեն մայիսին: Ամառն ողը չոր է լինում. անձրևները շատ հազվադեպ են: Յերբեմն փչում են չոր և տաք քամիներ:

Կարճատև աշնանը հետևում է ձմեռը: Ձմեռն այստեղ յերկարատև չէ և ավելի մեղմ է, քան թե անտառային գոտում, բայց սառնամանիքները յերբեմն հասնում են մինչև 20°: Հաճախ փչում են հյուսիս-արևելյան նուրբ քամիները ձյունի փոթորիկ սոսիացնելով, վորոնք ձյունով ծածկում են գյուղեր, ճանապարհներ, գնացքները կանգնեցնում են ճանապարհին:



Գարունը շուտ գալիս է և շուտ էլ անցնում: Չյունոտ ձմեռվանից հետո, հողի և ողի մեջ գարնանը շատ խոնավություն է գտնվում: Արեգակը տաքացնում է ողը և հողը: Կարճ ժամանակամիջոցում ամբողջ բնությունն արթնանում է:

Վորջան դեպի արևելք ենք գնում, սևահողային տափաստաններն այնքան ավելի շատ են հեռանում ծովերից: Քամիներն ավելի ու ավելի քիչ խոնավություն են բերում: Կլիման ավելի ու ավելի յե չորանում, Ձմեռվա և ամառվա տարբերությունն ավելի զգալի յե դառնում:


### ԽՈՊԱՆ ՏԱՓԱՍՏԱՆՆԵՐԻ ԲՈՒՍԱԿԱՆ ՅԵՎ ԿԵՆԴՍ-ՆԱԿԱՆ ԱՇԽԱՐՀԸ

Գարունը տարվա ամենալավ յեղանակն է տափաստանում: Ձմեռային ցուրտ բուքերից ու փոթորիկներից հետո մարտին սկսվում է յեղանակը տաքանալ: Չյունն արագությամբ հալվում է, և խոնավությամբ հագեցած հողը ծածկվում է կանաչող խոտերի խայտարդետ գորգով: Ամենից առաջ ծաղկում են ձնծաղիկը, կակաչը: Նրանք անցյալ տարի իրենց սոխարմատների և վերարմատների մեջ հավաքել են սննդարար նյութերի պաշար: Հետո յեբևում են զանազան խոտեր:

Փափուկ, խոտե գորգի մեջ խժժում են բղբղներ, ծղրիղներ: Նրանք ստիպված չեն սնունդ վորոնել: Այդ սնունդն առատորեն գտնվում է նրանց շուրջը—գա տափաստանի բույսերն են:

Հաճախ պատահում են գետնասկյուռներ, աքջամկներ և ուրիշ կրծողներ: Սրանք նույնպես բույսերով են կերակրվում, հետևապես և նրանց համար առատ սնունդն արդեն պատրաստ է:

Հարավից այստեղ են գալիս հազարավոր տեսակ տեսակ թռչուններ: Ամբողջ որը գարնանային ողը լքված է թռչունների աղմուկով: Յեվ թռչունների այդ ամբողջ բազմությունն ապրում է տափաստանի միջատների և բույսերի հաշվին:



Նկ. 37. Տափաստանում կամրայններով հավաքում են հացահատիք

Բայց ահա գալիս է ամառը: Արևն անխնա այրում է, շոգն սկսվում է: Հողը չորանում է: Գարնանային բույսերը ծաղկաթափ են լինում և թառամում: Նրանք արդեն կարողացան իրենց վերարմատներում և սոխարմատներում սննդի առատ պաշար հավաքել հաջորդ տարվա համար: Նրանց այժմ փոխարինում են այնպիսի բույսեր, վորոնք կարողանում են տանել շոգը, չոր յեղանակը և խոնավության ստիպությունը հողում:

Տափաստանն ամառվա պես ծածկված է հրաշալի գորգով, բայց այժմ արդեն ուրիշ գորգ է, վորն այնպես վառ չե ինչպես գարնան գորգը: Տափաստանից չվում են գարնանն այստեղ յեկած թռչունները: Տա-



փաստանում մնում են մեծ արոսները, արտույտները և տափաստանային արծիվները:

Գալիս և ամառվա յերկրորդ կեսը: Շոգերը սաստկանում են: Ուզում մի կաթիլ խոնավություն չկա: Տափաստանն անճանաչելի յե դառնում: Չորանում, վոչնչանում են այն բոլոր բույսերը, վորոնք հրաշալի ծաղկե գորգով ծածկում եյին տափաստանը:

Թառամեցին նրանց ծաղիկները, սերմերը հասունացան և նրանք ավարտեցին իրենց կյանքի շրջանը:

Մնացին միայն շոգին ու յերաշտին լավ դիմացող բույսերը— փետրախոտը, բարձվենյակը և զանազան մուխոտեր:



Նկ. 38. Փետրախոտ




Նկ. 39. Բարձվենյակ

Այժմ տափաստանը մուգ-դեղնավուն դույն ունի:

Սա տափաստանի բուսականության վերջին հերթափոխությունն է: Թվում է թե տափաստանը հեռած է: Բայց ցերեկվա լությունը խարուսիկ է:

Մինչև արևածագը տափաստանում մեծ կենդանություն է տիրում: Մերթ այստեղ, մերթ այնտեղ վեր են թռչում կաքավների յերամները: Սոտերի միջից լավում է միջատների անվերջ յերաժշտությունը: Ամեն քայլափոխում սուլում են դեանասկյուռները: Տափաստանի վրայով ճախրում է տափաստանային արծիվը, վորոնք լավ իր վորսը:



Նկ. 40. Մեծ արսու.

Բայց ահա շոգը թուլանում է: Սկսում են փչել ցուրտ քամիներ: Գալիս և աշունը— սերմերի ցրելու ժամանակը: Բամու ուղղությամբ դլորվում է և իր սերմերը ցրում յերնջնակը: Լուում են թռչուններն ու միջատները, պատրաստվում են ձմեռային քուն մտնել նաև մի քանի կրծողներ:

Հոգը: Հազարավոր կիլոմետր, տարածության վրա ձգվող այս ամբողջ տափաստանը ծածկված է սևահողի հասա չերտով:

Ամբողջ աշխարհում վոչ մի յերկիր արգավանդ սևահողի այսպիսի ընդարձակ տարածություն չունի:





Նկ. 41. Գետնասկյուռ .

Դարեր շարունակ տարեց-տարի հողը ծածկվում եք տափաստանային խիտ խոտերով: Ամեն տարի աճում, թառամում ու փտում եյին այդ խոտերը: Այսպես շատ դարերի ընթացքում հողի մեջ հափաքվում ե բուսահող, առաջանում ե սևահողի հաստ շերտ:

Սևահողը սևահողային տափաստանների հիմնական հարստությունն ե:

Յեթե չկա կորստարեր յերաշտ, ապա տափաստանը տալիս ե հրաշալի խոտ, առատ հացահատիկներ, գանազան պտուղներ և բանջարեղեն:

Առաջադրություն 1. Սևահողային տափաստանների կլիման համեմատեցեք տայգայի կլիմայի հետ:

2. Համեմատեցեք սևահողային տափաստանների բուսականությունը տայգայի բուսականության հետ:

3. Պատմեցեք, թե ինչպես ե տարվա ընթացքում փոփոխվում բուսականությունը սևահողային տափաստաններում. ինչո՞ւ յե նա փոխվում:

4. Սևահողային տափաստանների հողը համեմատեցեք տայգայի հողի հետ:

Ինչո՞ւ սևահողային տափաստանների հողի մեջ շատ բուսահող կա:

Անտառատափաստանի և սևահողային տափաստանների բնակչությունը խիտ ե: Այդ բնակչության մի մասը յերկրագործությամբ ե գրադվում:

Տափաստանի դյուղերը մեծ են, բայց հաճախ հեռավրց չեն յերևում, վորովհետև գտնվում են ձորակներում, վորանդ հեշտ ե ջուր. ստանալ, գետերի և գետակների ափերին: Կալով ծեփած սպիտակ խրճիթները ձգվում են յերկար շարքերով:

Բնակչության մյուս մասն աշխատում ե գործարաններում և զանազան հիմնարկություններում:

Այստեղ, ինչպես և խառն անտառների գոտում, շատ կան մեծ քաղաքներ, գործարաններ և ֆարրիկաներ: Ամեն ուղղությամբ անցնում են յերկաթուղիներ:

Անտառատափաստանի և սևահողային տափաստանների գոտում զլխավորապես ապրում են ուկրայինցիներ և ռուսներ:

Վատ եյին ապրում բոլոր աշխատավորները ցարական Ռուսաստանում: Բայց ռուսներից ավելի ևս փստ ապրում եյին աշխատավոր ուկրայինցիները: Նրանք իրանք վունք չունեյին նույնիսկ նաղատորեն խոսելու իրենց մայրենի լեզվով: Հիմնարկներում բոլորը պարտավոր եյին ռուսերեն խոսելու: Ուկրայինցիների յերիխաները պարտավոր եյին սովորելու ռուսական գպրոցներում: Ուկրայինական լեզվով գրքեր համարյա բոլորսվին գոյություն չունեյին:

Հոկտեմբերյան հեղափոխությունից հետո աշխատավոր ուկրայինցիների կյանքը արձատարապես փոխվեց: Կազմվեց Ուկրայինայի Սոցիալիստական Խորհրդային Հանրապետություն: Արագորեն զարգանում ե Ուկրայինայի տնտեսությունը և կուլտուրական կյանքը:



**ԳՅՈՒՂԱՏՆՏԵՍՈՒԹՅՈՒՆԸ ՍԵՎԱՀՈՂԱՅԻՆ ՏՍՓՍՏԱՆՆԵՐՈՒՄ**

Սեահողային տափաստանները ԽՍՀՄ-ի հացի շտեմարանն են: Սեահողային տափաստանները — դա տասնչակ հազարավոր հեկտար վարելահողեր, բոստաններ, այգիներ և բանջարանոցներ են: Սեահողային տափաստանների գլխավոր գյուղատնտեսական կուլտուրաներն են՝ ցորենը, յեզիպտացորենը, ճակնդեղը, արևածաղիկը, ծխախոտը, բամբակը:

**ԻՆՉՊԵՍ ԵՅԻՆ ՎԱՐՈՒՄ ՏՆՏԵՍՈՒԹՅՈՒՆԸ ՍԵՎԱՀՈՂԱՅԻՆ ՏՍՓՍՏԱՆՆԵՐՈՒՄ ՄԻՆՉ ՀՈԿՏԵՄԲԵՐՅԱՆ ՀԵՂԱՓՈՈՒԹՅՈՒՆԸ**

Մինչ Հոկտեմբերյան հեղափոխությունը սեահողային տափաստանների ամենաբավ և արդավանդ հողերը խոշոր կալվածատերերին և կուլակներին ելին պատկանում:

Միջակ և չքավոր գյուղացիներն ունեյին փոքրիկ հողաբաժիններ, քիչ անասուն, հաճախ գուրդ ելին լինում ամենակարևոր յերկրագործական գործիքներից, չունեյին արոտավայրեր և անասուններ ջրելու տեղեր: Այդ պատճառով ել նրանք միշտ ստրկական վիճակի մեջ ելին գտնվում կուլակների և կալվածատերերի ձեռքին:

Մանր գյուղացիությունը տնտեսությունը վարում եր նախնական ձևերով և քայքայվում եր:

**ԻՆՉՊԵՍ Ե ՎԵՐԱԿԱՌՈՒԹՅՈՒՄ ՍԵՎԱՀՈՂԱՅԻՆ ՏՍՓՍՏԱՆՆԵՐԻ ԳՅՈՒՂԱՏՆՏԵՍՈՒԹՅՈՒՆԸ ԽՈՐՀՐԴՅՈՒՆ ԻՇԽԱՆՈՒԹՅԱՆ ՈՐՈՎ**

Սեահողային տափաստանների գյուղացիական տընտեսությունները միացան և կազմեցին կոլեկտիվ տընտեսություններ: Տարվում ե վճռական պայքար կոլեկտիվ տնտեսություններն ամբապնդելու և կյանքը բարելավելու համար:

Հիմնվել են և այժմ հիմնվում են հարյուրավոր հացահատիկային և ուրիշ գյուղատնտեսական խորհրդային տնտեսություններ: Խորհրդային տնտեսություններն իսկական գյուղատնտեսական Փարբիկաներ են: Խորհրդային տնտեսություններում համարյա ամբողջ աշխատանքը մեքենաներով են կատարում:

Հիմնել են հարյուրավոր մեքենա-տրակտորային կոյաններ: Մեքենա-տրակտորային կայանները և խորհրդային տնտեսություններն իրենց տրակտորներով և որինակելի տնտեսությամբ ոգնում են չքավոր և միջակ գյուղացիներին կանոնավոր վարել կոլեկտիվ տնտեսությունը:

Շարունակ պայքար ե տարվում յերաշտի և վնասատու կենդանիների դեմ:

**ՏՍՓՍՏԱՆՈՒՄ ԲԵՐԲԱՀԱՎԱՔԻ ԺԱՄԱՆԱԿ**

Մենք գնում ենք տափաստանով, Ողեսսայից 100 կմ. հեռու:

Ինչպես ե փոխվել տափաստանը վերջին տարիներում: Ամեն տեղ անց են կացրել նոր ճանապարհներ: Ճանապարհների յերկու կողմը, նրանց ուղղահայաց կերպով և իրարից վորոշ հեռավորության վրա ձգվում են կանաչ, նեղ հողի կտորներ: Դրանք թփերի տնկարաններ են: Նրանք վարելահողերը պաշտպանում են քամուց, պահում են ձյունը և խոնավությունը:

Ճանապարհին մենք շարունակ հանդիպում ենք բեռնակիր ավտոմոբիլների և տրակտորների: Տրակտորներն իրենց հետևից քաշ են տալիս գութաններ և տափաններ, տեղափոխում են բենզինով և նավթով լի ծանր ցիստերներ, սայլեր, վորոնց վրա նստած են բանվորներ: Ճանապարհի յերկարությամբ անցնում են մի քանի շարք հեռախոսալարեր:

Ահա հեռվում յերևում ե մի ավան: Դա մեքենա-տրակտորային կայանն ե: Շարքերով կանգնած են աղյուսից շինած յերկար շենքեր — գարաժներ: Նրանց մեջ



«ձմեռում են» հարյուրավոր տրակտորներ, կախող մեքենաներ և տրակտորին կցվող դործիքներ: Նրանցից դենը գտնվում են տներ կայանի տրակտորիստների, քանվորների և ծառայողների համար: Մեջտեղը ճաշարանը և ակումբն է: Մենք կայան չենք մտնում: Այժմ այնտեղ դատարկ է. գնում ենք հարևան կոլեկտիվ տընտեսության դաշտերը, վորտեղ ներկայումս աշխատում են կայանի տրակտորները և մեքենաները:

Արդեն հեռվից տեսնում ենք փոշու ամպեր և լսում ենք մեքենաների աղմուկ: Մոտենում ենք աշխատողներին: Դաշտում կայսում են:

Աշխատում են յերեք կախող մեքենաներ, վորոնք շարժման մեջ են դրվում տրակտորների միջոցով:

Այստեղ են կոլեկտիվ տնտեսության համարյա բոլոր հասակավոր տղամարդիկ ու կանայք: Կախող մեքենայի շուրջը մարդիկ խումբ խումբ աշխատում են: Վոմանք բարձրացել են դեղի գլուխը և խուրձերը քանդում են ու դցում մեքենայի մեջ: Մյուսները պարկերը սլահում են մեքենայի փակ, վորտեղից թեթև չաչյունով թափվում են մաքուր ցորենի հատիկները: Ուրիշներն անվերջ շարքով պարկերը տեղափոխում են կալի մյուս ծայրը՝ Այստեղ հատիկները տեսակավորում են:

Կախող մեքենաների հսկայական ցնցիչ Փասերով անընդհատ թափվում է հարզը: Կանայք հարզը հեռացնում են մեքենայից, տղամարդիկ ճարակորեն ընդունում են այդ հարզը և դարսում քիչ հեռու կանգնած մամուլի վրա: Մի բոպեյից հետո հարզը մամուլից դուրս է նետվում մեծ վոսկեզույն հակերի ձևով:

Ժամանակ առ ժամանակ մոտենում են բեռնակիր ավտոմոբիլները, բարձում հաղահատիկով լցված պարկերը և տեղափոխում ելեվատոր:

Աշխատանքը կատարվում է այնպես, ինչպես Փարրիկայում: Ծանոթանալով կոլեկտիվ տնտեսության կարեւոր աշխատանքների հետ, մենք ուղևորվում ենք դեպի ելեվատորը:

Մինչև ելեվատոր 5 կիլոմետր է, և այս ամբողջ տա-

բաժության վրա իրար հետևից ձգվում են հաղահատիկով բարձած ավտոմոբիլներ և սայլեր:

### ՊՍԵՔԱՐ ՅԵՐԱՇՏԻ ԴԵՄ

Ցարական Ռուսաստանի սևահողային տափաստաններում յերաշտից ամեն տարի տասնյակ հազարավոր հեկտար բերք էր փչանում:

Տափաստանների արևելյան մասում բերքը փչանում էր չոր և տաք քամիներից: Այս տեղերում հաճախ փչում է տաք քամի, ինչպես շիկացած հնոցից: Դրանից ցորենի հատիկները թռչում և չորանում են: Կախվում են ձմեռուկների և սեխերի տերևներն ու սերմնաբողբոջները, կարծես յեռացող ջուր են ածել նրանց վրա. թռչում և ծառերից գետին են ընկնում պտուղները:

Սորհրդային իշխանությունը մեծ պայքար է մղում դյուրադատնեսության այդ մեծ չարիքի դեմ: Տարածվում են յերաշտին դիմացող կուլտուրաներ (բույսեր):

Մղվում է պայքար հողի կանոնավոր վարի համար— այնպիսի վարի, վորը պահպանում է խոնավությունը հողի մեջ:

Պայքար է մղվում մոյախոտերի դեմ, վորոնք մեծ քանակությամբ խոնավություն են վերցնում հողից և այսպիսով չորացնում են հողը:

Կազմակերպվում են «ձյունարշավներ»— դանազան միջոցառումներ ձյունը դաշտում կուտակելու համար: Ավելի չոր տեղերում կիրառում են վոտոցում—անց են կացնում ջրանցքներ, վորոնցով ջուր են բերում մոտակա գետերից կամ ուրիշ ամպաններից:

Վոլգան ցուր է տալիս Չավոլժյեյի անջուր տափաստաններին: Անջուր են ստորին Չավոլժյեյի հողերը: Այնտեղ չկան գետեր և այլ ջրամբարներ:

Հաճախակի լինում են յերաշտներ, չոր տաք քամիներ, փոշու փոթորիկներ: Չկա ջուր— և հարուստ սևահողերը չնչին բերք են



տալիս: Անանձրև տարիները հացի բերքը փչանում է, և արտերը մնում են խանձված, դատարի:

Արգավանդ սևահողի միլիոնավոր հեկտարները մնում են անոգևոտ: Մինչդեռ նրանք կարող ելին տարի միլիոնավոր ցենտներ ցորեն: Միայն թե ջուր լինի:

«Զավոլժյեյի սևահողային տափաստանները պետք է հաց տան ՆՍՀՄ-ի աշխատավորներին» — այսպես վորոշեցին կոմունիստական կուսակցությունը և խորհրդային կառավարությունը: Վոլգայի վրա կամիշին քաղաքի մոտ պետք է կառուցվի պատվար և հորը հիդրոէլեկտրական կայան: Պատվարը Վոլգայի մեջ ջուրը կբարձրացնի 23—24 մետր: Ելեկտրական ջրմուղ կայաններն



Նկ. 43. Ցորեն, յեգիպտացորեն, բազուկ, արևածաղիկ, ծխախոտ, բամբակ:

այդ ջուրն ավելի ևս կբարձրացնեն: Յեվ Վոլգայի ջուրը ջրանցքներով կհոսի դեպի Զավոլժյեյի արտերը:

Ստորին Զավոլժյեյի սևահողերը ջուր կստանան և առատ բերք կտան: Կիոսլովի նաև ստորին Զավոլժյեյի աշխարհագրական քարտեզը — «գետերն» ու «գետակները» կկտրեն նրան զանազան ուղղություններ, կերևան «լճեր» և «լճակներ»:

Քարտեզի վրա գտե՛ք կամիշին քաղաքը:

### ՈԳՏԱԿԱՐ ՀՍՆՍԾՈՆԵՐԸ ՅԵՎ ԱՐԴՅՈՒՆԱԲԵՐՈՒԹՅՈՒՆԸ

Սևահողային տափաստանները միայն արգավանդ հողերով չեն հարուստ: Նրա ընդերքում թաղնված են

կարևոր ոդտակար հանածոներ — մանավանդ շատ կա քարածուխ և յերկաթահանք:

Քարածխի հսկայական խավեր են գտնվում Դոնեցի լեռներում:

Գտե՛ք Դոնեցի լեռները քարտեզի վրա:

Այս ամբողջ տարածությունը, վորտեղ քարածուխ է գտնվում, կոչվում է Դոնեցի քարածխային ավազան (Դոնբասս):

Դոնեցի քարածխային ավազանը — համամիութենական հնոց է:

Դոնբասսից դեպի արևմուտք, Դնեպրի մյուս կողմը, Կրիվոյ Րոզ քաղաքի մոտ, ինչպես և Ղրիմի թերակղզու վրա, Կերչ քաղաքի մոտ գտնվում են յերկաթահանքի մեծ պաշարներ: Ղրիմի թերակղզու վրա ստացվում է նաև աղ:



Նկ. 44. Մակեևի գործարան.

Քարտեզի վրա գտե՛ք յերկաթահանքի և աղի նշանները:

Դոնբասսը, Կրիվոյ Րոզը և Կերչը — խոշոր արդյունաբերական շրջաններ են:

Այստեղ կան տասնյակներով ու հարյուրներով անխահորեր, յերկաթի հանքահորեր և մետաղագործական գործարաններ:



Դոնրասը միշտ այնպիսին չի յեղել, ինչպես այժմ է: Հին ժամանակ այստեղ տարածվում էին անմարդաբնակ, ամառն արևից խանձվող տափաստաններ:

Միայն վոչխարի բաղձաթիվ/հոտեր էյին արածում այստեղ, իսկ տեղ-տեղ ել պատահում էյին հացահատիկի արտեր:

Յեվ յերկրի ընդերքում անողուտ ընկած էյին քարածխի հսկայական պաշարներ:

Բայց ահա անցյալ դարի կեսին սկսեցին յերկաթուղիներ շինել, արդյունարերությունն սկսեց արագորեն զարգանալ: Հարկավոր ե վառելիք և յերկաթ: Կապիտալիստները շուտով իմացան Դոնրասի քարածխի և հանքային հարստությունների մասին: Սկսեցին Դոնրասում հողեր գնել ամխահորեր ու մետաղադրձական գործարաններ շինել: Տափաստանը ծածկվեց ամխահորերով: Տասնյակ հազարներով աղքատացած գյուղացիներ յեկան այստեղ և դարձան հանքափորեր և մետաղագործարանների բանվորներ: Աճեցին գործարանային շենքերը: Չանազան տեղերում վառվեցին հնոցներ: Չանազան ուղղությամբ ձգվեցին յերկաթուղիներ: Նրանց վրայով սկսեցին շարժվել հանքով և ամուլիս: Վ բարձած գնացքներ:

Խղճուկ խրճիթները շրջապատեցին հանքահորերն ու գործարանները: Նրանց մեջ ապրում էյին բանվորները:

Որական 13 ժամ նրանք աշխատում էյին խոնավ հորերում:

Ամբողջ աշխատանքը կատարում էյին ձեռքով, առանց մեքենաների:

Իրենց ծանր աշխատանքի համար հանքափորերը ստանում էյին կոպեկներ, իսկ կապիտալիստ տերերը նրանց աշխատանքով հարստանում էյին:

Այժմ հին Դոնրասը չի կարելի ճանաչել:

Նրա նախկին կապիտալիստ-տերերից հետք անգամ չի մնացել:

Դոնրասի բնական հարստությունները, հանքահորերն ու գործարանները դարձել են Խորհրդային սոցիալիստական հանրապետության սեփականությունը:

Շինվել են տասնյակներով նոր ամխահորեր, վերակառուցվել, ընդարձակվել և կառուցվել են մետաղագործական նոր գործարաններ:

Բոլորովին նոր հիմքերի վրա յե գրվում աշխատանքը հանքահորերում:



Նկ. 45. Աշխատանքն ամխահանքում ցարիզի ժամանակ.

Հանքահորերի մեջ լիցեցվել են մեծ քանակությամբ հատող մեքենաներ: Այժմ համարյա ամբողջ աշխատանքը մեքենաների միջոցով ե կատարվում: Հանքափորերը սկսել են աշխատել, վոչ թե ցրված, ջոկ-ջոկ, այլ կազմակերպված, բրիգադներով:


Փոխվել ե և Դոնրասի բանվորների կյանքը: Նրանց համար կառուցվել են լուսավոր, առողջ տներ: Ամեն տեղ ճաշարաններ, ֆարրիկա-խոհանոցներ, մանկապարտեզներ, մսուրներ: Տները շրջապատված են ծառերով և այգիներով: Անց են կացվում ջրմուղներ, կոյուղի, շինվում են բաղանիքներ:

ԴՆԵՊՐԻ ԵԼԵԿՏՐԱԿԱՆ ԿԱՅԱՆԸ (ԴՆԵՊՐՈԳԵՍԸ)

Քարտեզի վրա ցույց տվեք Դնեպրոգեսը:

Հսկայական քանակությամբ եներդիա յե պետք Դոնրասի և Կրիվորոժյեյի հանքահորերում և գործարաններում հազարավոր մեքենաներ շարժելու համար:





Նկ. 46. Աշխատանքն ամխահանում այժմ.

Ավելի ևս մեծ եներգիա պետք կլինի այն ժամանակ, յերբ գործի մեջ կդրվեն նոր գործարաններ և հանքահորեր, վորոնք ներկայումս կառուցվում են և վորոչված և կառուցել: Այդքան եներգիան վորտեղից պետք է վերցնել:

Պարզվեց, վոր շատ մոտ, հենց բնության մեջ բոլորովին ճրի եներգիայի ահագին պաշարներ են գտնվում: Դա Դնեպրի հոսող ջրերի եներգիան է: Այստեղ գոռում գոչումով, անհիշելի ժամանակներից քարերի միջով հոսում է Դնեպրը:

Մեծ աշխատանք կարող էյին կատարել նրա ջրերը, յեթե հնարավոր լիներ, այդ ջրերը մեծ բարձրությունից թափել մի տեղ:

Կառավարության հանձնարարությամբ ինժեներները մի քանի տարի զբաղված էյին այն հարցով, թե ինչ


պես կարելի յե ոգտագործել Դնեպրի ջրերը, և վերջը յեկան այն յեղրակացության, վոր պետք է Դնեպրի վրա կառուցել բարձր պատվար և հիդրո-էլեկտրակայան:

Հինգ տարի հազարավոր բանվորներ և ինժեներներ համառ կռիվ էյին մղում Դնեպրի դեմ:

Մեծ դժվարություններ հաղթահարվեցին պատվարը շինելիս: Ստիպված էյին մաս-մաս դետի առաջն առնել փայտե պատնեղներով, նրանց միջի ջուրը դուրս քաշել և աշխատել այսպիսի պատնեղների մեջ, չարունակ յերկյուղ կրելով, վոր ջրի հեղեղները ներս կխուժեն և կվոչնչացնեն թե՛ ամբողջ աշխատանքը և թե՛ աշխատողներին:

Դնեպրի առաջն առան մեծ պատվարով և այդ պատվարի մոտ կառուցեցին հիդրո-էլեկտրական կայան:

Դնեպրը դեմ առավ պատվարին և անցավ յերկաթե լայն խողովակների մեջ, վորտեղ դրված էյին էլեկտրական կայանի տուրբինները:



Նկ. 47. Դնեպրոգես.

Ջուրն ահռելի ուժով ներս խուժեց յերկաթե խողովակների մեջ, զարկեց տուրբինի թևերին և պատեց նրանց. էլեկտրական մեքենաներն սկսեցին աշխատել և էլեկտրական հոսանքը էլեկտրակայանից հաղորդիչների միջով գնաց դեպի ամեն կողմ:



Դնեպրոզեսի ելեկտրական հոսանքը կաշխատի 18 միլիոն հասակավոր մարդու փոխարեն: Դնեպրը չի սահմանափակվի միայն նրանով, վոր շարժման մեջ կղնի Դոնբասի և Կրիվորոժյեյի հանքահորերի և դարձարանների մեքենաները: Դնեպրի մոտ աճում են նոր դործարաններ՝ թուջածուլական, պողպատածուլական, ալյումինի, մեքենաշինարարական, քիմիական: Նրանք նույնպես Դնեպրոզեսի միջոցով են աշխատելու:

Ջրի տակ թագնվեցին Դնեպրի ահավոր քարակույտերը: Դնեպրն իր ամբողջ յերկարությամբ նավարկելի դարձավ:

Դնեպրից կփորեն ջրանցքներ դեպի Դնեպրի ափերի անջուր և արևակեզ տափաստանները: Այդ ջրանցքներով բաց կթողնեն ջուր և մեռած տափաստանները կկենդանանան ու կտան մեծ բերք:

Կաշխատի Դնեպրոզեսը՝ լրիվ հոսանքը կսնցնի խոր հըրդային և կոլեկտիվ տնտեսությունները և կբեկտի ու խորհրդային տնտեսությունների դաշտերում կաշխատեն ելեկտրական գութաններ:

Վարժաբյուռներ: Կոնտուրային քարտեզի վրա սեահողային տափաստանների գոտին չըջաղծեք:

Կոնտուրային քարտեզի վրա գրեցեք այն դետերի անունները, վորոնք կտրում են սեահողային տափաստանները:

Քարտեզի վրա նշանակեցեք Դոնբասը, Կրիվոյ Րոդ և Կերչ քաղաքները:

Քարտեզի վրա նշանակեցեք Դնեպրոզեսը, Կամիշինի պատվարը:

### 5. ՉՈՐ ՏՍՓԱՍՏԱՆՆԵՐԻ ԳՈՏԻ

Կասպից ծովից դեպի հյուսիս Վոլգայի ստորին հոսանքի յերկու կողմերով և ապա դեպի արևելք մինչև Չինաստանի սահմանը տարածվում է չոր տափաստանների գոտին:

«Բնական գոտիներ» քարտեզի վրա գտե՛ք չոր տափաստանները:

### ՉՈՐ ՏՍՓԱՍՏԱՆՆԵՐՈՒՄ

(Ճանապարհորդի նամակից)

Յերկու ամիս մնացի չոր տափաստաններում: Ի՞նչ չուրջը, վորքան աչքս կտրում եր, ձգվում եր անսահման, միապաղաղ հարթություն: Տափաստանը յերկար չմնաց իր դարնանային գույնզգույն դարդարանքի մեջ: Թառամեցին նրա վառ ծաղիկները, առաջին իսկ շոգ որերը չորացրին կանաչ խոտերը: Միայն բարձվենյակն ու մոլախոտերը կարողացան դիմանալ արևի կիզող ճառագայթների տակ: Տափաստանն ստացել եր դեղինգորշ գույն և ծածկվել եր փոշով: Ուժեղ քամիներից փոշու ամբողջ սյուներ բարձրանում էյին դեպի վեր և շարժվում այս ու այն կողմ:

Կենդանիները թաղնվել են շոգից: Միայն մողեսներն էյին նշմարվում բարձվենյակի ցողունների մեջ:

Յերբեմն ամպերը կուտակվում էյին, կայծակի փայլատակում եր, ամպը դոռում եր, նույնիսկ սկսում էյին թափվել անձրևի առաջին խոշոր կաթիլները: Բայց քամին ցրում եր ամպերը և տափաստանն առաջվա պես մնում եր չոր, փոշոտ:

Այստեղ-այնտեղ յերևում էյին աղուտների սպիտակ բծեր: Աղը բարակ կեղևով ծածկում էր դետինը և թրվում եր թե ձյուն և յեկել: Տեղ-տեղ արևի տակ փայլվում էյին լճերը: Տափաստանն ամայի յեր և անմարդարնակ: Յերբեմն-յերբեմն հեռվում յերևում էյին կազակների վրաններ, իսկ նրանց չուրջը ձիերի յերամակներ և վոջխարների հոտեր: Մեկ մեկ ել յերևում էյին հետախուզողների սպիտակ վրաններ և գորշ վիշկաներ:

### ՉՈՐ ՏՍՓԱՍՏԱՆՆԵՐԻ ԲՆՈՒԹՅՈՒՆՆԸ


Մակերևույթի կազմաբյուր: (Այս հատվածը կարդալիս հետևեցեք ՆՍՀՄ-ի Ֆիզիկական քարտեզին):

Չոր տափաստանների արևմտյան կեսը ցածրադիր



հարթություն է, վորը ցածրանում է դեպի Կասպից ծովը. արևելյան կեսը՝ բարձրադիր հարթություն է, վորի վրա բարձրանում են այնքան ել վոչ բարձր լեռներ:

Չոր տափաստանների հարթությունները մի ժամանակ ծովի հատակ էին. այդ մասին վկայում են բազմաթիվ աղի լճերը, աղուտները, գետնի մեջ պատահող խեցիները:



Նկ. 48. Չոր տափաստանում.

Կլիմա: Չոր տափաստաններում ամառն ավելի տաք է և չոր, քան թե սևահողային տափաստաններում: Ատլանտյան օվկիանոսի տաք և խոնավ քամիները համարյա չեն կարողանում հասնել այստեղ, և այդ պատճառով ամառները համարյա թե անձրև չի գալիս: Հաճախ փչում են չոր և տաք քամիներ: Շոգից գետինը չորանում է և ճաքճքում:

Չմեռն այստեղ կարճատև է, ինչպես սևահողային տափաստաններում, բայց ավելի խիստ է: Չմեռը հա-


ճախ լինում է ձյունի փոթորիկ: Չմեռվա վերջը յերբեմն գետինը ծածկվում է սառցե բարակ շերտով:

Գետեր: Չոր տափաստաններում գետեր քիչ կան: Նրանցից ամենախոշորներն են՝ Վոլգայի ստորին հոսանքը, Ուրալը և Եմբան: Ամառը գետերը սաստիկ բարակում են: Ամառվա վերջը, նույնիսկ այնպիսի մեծ գետում, ինչպիսին Ուրալն է, նավարկելությունը բավական դժվարանում է, իսկ մանր գետերը բոլորովին ցամաքում են: Չոր տափաստանների գետերի մեծ մասը ծով չի հասնում, նրանք կորչում են ավազների մեջ կամ թափվում են փոքրիկ աղի լճերի մեջ:

Քարտեզի վրա գտե՛ք հիշած գետերը:

Բուսականություն: Չոր տափաստանների բուսականությունը, ինչպես սևահողային տափաստաններում, գարնանը, ամռան և աշնանը փոխվում է:

Բայց աստեղ զլխավորապես այնպիսի բույսեր են աճում, վորոնք յերաշարից չեն վախենում:



Նկ. 49. Բարավենյակ.



Նկ. 50. Աղաբույս.



Վաղ գարնանը, հենց վոր ձյունը հալվում և և հողը ծծում և խոնավություն, արագորեն աճում են սոխարմատ և վերարմատ ունեցող բույսերը՝ կարմիր ու դեղին կակաչները, ձնծաղիկները և ուրիշները: Կարճ ժամանակում չոր տափաստանները ծածկվում են նաև կանաչ խոտերով:

Բայց շուտով անցնում և գարունը և գալիս չոր ու տաք ամառը: Կակաչները թառամում են, խոտերը չորանում: Նրանց փոխարինում են չորասեր բույսեր՝ ալեբր հոտավետ բարձիկենյակները: Նրանք ծածկված են մազմզուկներով և այդ պատճառով քիչ խոնավություն են գոլորչացնում: Բազմանում են նաև ուղտի փուշփշոտ խոտը և զանազան մուլախոտեր, վորոնք նույնպես չեն վախենում յերաչտից:

Չոր տափաստանների բույսերն ունեն յերկար արմատներ, վորոնք խորանում են գետնի մեջ և այնտեղից ծծում խոնավություն:

Նրանք գտնվում են իրարից հեռու: Նրանց արանջում յերևում և խանձված, չոզից ճաքճքված գետիներ:

Այնտեղ, վորտեղ հողի մեջ շատ աղ կա, պատահում են առանձին բույսեր—աղաբույսեր:


Հողեր: Յերկարատե, շատ չոզ և չոր ամառվա և նոսր բուսականության շնորհիվ, հողի մեջ չի կարող այնքան շատ բուսահող գոյանալ, ինչպես սևահողային տափաստաններում: Չոր տափաստաններում հողերը մեծ մասամբ լինում են գորշ և փոքր քանակութամբ բուսահող են պարունակում: Պատահում են նաև աղուտային հողեր: Սրանց մեջ մեծ քանակութամբ ծծված աղեր են լինում:

Կենդանական աշխարհ: Չոր տափաստաններում չոր կենդանիներ քիչ կան: Պատահում են արագավազ սայգաներ: Չուր և սնունդ վորոնելիս նրանք մեծ տարածություններ են անցնում. միայն արագ վազքն և փրկվում նրանց դայլերից:

Չոր տափաստաններում պատահում են և այնպիսի կենդանիներ, վորոնք ապրում են հողի տակ:

Այստեղ շատ կան մողեսներ, ոճեր, խակ միջատներից ծղրիգներ, մորեխներ:

Չոր տափաստանների կենդանիների մեծ մասն ունի



Նկ. 51. Սայգակ.

խանձված տափաստանի գույնը և այդ պատճառով նրանք տափաստանի վրա հաղիվ են նկատվում:

Առաջադրություն: Չոր տափաստանների կլիման համեմատեցեք սևահողային տափաստանների կլիմայի հետ:

Պատմեցեք ինչպես և փոխվում չոր տափաստանների բուսականությունը գարնանից մինչև աշուն:

Չոր տափաստանների հողերը համեմատեցեք սևահողային տափաստանների հողերի հետ: Ինչո՞ւ չոր տափաստաններում քիչ բուսահող կա:

Պատմեցեք, ի՞նչ առանձնահատկություններ ունեն չոր տափաստանների բույսերն ու կենդանիները:

**ՉՈՐ ՏԱՓԱՍՏԱՆՆԵՐԻ ԲՆԱԿՉՈՒԹՅՈՒՆԸ**

Լայնարձակ չոր տափաստաններում հին յամանակներից սկսած ապրում են կազակներ և զալմուխներ. նրանք զբաղվում են, գլխավորապես անասնապահությամբ— պահում են վոչխարների, ձիերի և ուղտերի մեծ հոտեր: Չոր տափաստանների բուսականությունն աղքատ է, բայց նա կարող է կերակրել այնպիսի սակա-



վապեա կենդանիներն մեծ հոտեր, ինչպիսին են վոշ-  
խարը և ուղտը:

Յեվ քոչում են ամառը կազակներն ու դարձուխները  
մի արոտատեղից մի ուրիշը: Ընտրում են վորեև հար-  
մար տեղ անասուններն արածացնելու համար, կանգ-  
նեցնում են թաղիքե վրանները և ամառային աուլը  
(բնակավայրը) պատրաստ է:

Չմեռում են մշտական բնակարաններում: Այդ բնա-  
կարանները նրանք շինում են կավից, վորի հետ դոմաղք  
են խառնում:

### ԿԱԶԱԿՆԵՐԻ ԿՅԱՆՔԻՑ

Քոչը: Անասունները կերան և վոտնատակ արին աու-  
լի շուրջն յեղած խոտը: Պետք է ուրիշ տեղ քոչել:

Առաժոտից աուլում կենդանություն է: Կանայք  
քանդում են վրանը, հաժաքում են գորգերը, անկողինը  
և ամանները: Տղամարդիկ բարձում են սայլը, ուղտե-  
րը:

Ամեն ինչ պատրաստ է: Ճանապարհ են ընկնում:

Յեզան սայլերին նստած գնում են կանայք ու յերե-  
խանները:

Նրանց հետևից վեհ քայվածքով գնում են ուղտե-  
րը: Նրանց սապատներին բարձած են վրանների մասե-  
րը: Ուղտերի հետևից գնում են ձիերը և կովերը: Իսկ  
ամենից վերջը վոչխարների և այծերի հոտերը: Ճոճը-  
ռում են սայլերը: Մայում են վոչխարները, գոռում են  
ուղտերը, բառաչում են կովերը, խրխնջում են ձիերը:  
Լավում են յերեխանների զիլ ձայները:

Ամբողջ քարվանի առջևից ձիուն նստած գնում է  
տերը: Մնացած տղամարդիկ նույնպես ձիերին նստած  
փակում են յերթը:

Բայց ահա արևը թեքվում է դեպի արևմուտք: Ամ-  
պերը դառնում են վոսկեգույն-վարդադույն: Շուտով  
կմթնի: Քոչի տերը տալիս է ազգանշան, և քարվանը  
կանգ է առնում գիշերելու:

Առաժոտը, արևածագին քարվանը կրկին ճանապարհ  
է ընկնում, իսկ իրիկնադեմին կրկին կանգ է առնում  
հանդստանալու համար:

Այսպես չորս որ շարժվում է քարվանը դեպի այն  
կողմը, վորտեղ խոտն ավելի հյութալի յե, վորտեղ  
կա անուշահամ ջուր և վորտեղ անասուններին ավելի  
լավ կարելի յե կերակրել:

Վերջապես, հինգերորդ որը հեռվում փայլվում է  
լիճը: Ջրի համը տեսանլավ է, համեղ: Յեվ չըջակա-  
քի խոտն ել խիտ է, կանաչ: Վորոչում են այստեղ կանգ  
առնել:

Կանգնեցնում են վրանները և աուլը պատրաստ է:

Յեվ ահա աուլի շուրջը ամեն ուղղությամբ ցրվում  
են ձիերը, կովերը, այծերն ու վոչխարները: Տափա-  
տանը նրանցից դառնում է խայտաբղետ:

Մի յերկու տասնյակ մեծ, կատաղի զամփոքեր պահ-  
պանում են հոտը:

Վրանների առաջ վառվում են խարույկները և նրանց  
չրա ինչ-չոր բան է յեփվում:

Աուլից մարդու յերեսին խփում են ծուխը և թթու  
կումիսի հոտը:

ԻՆՉՊԵՍ ԵՐ ԱՊՐՈՒՄ ՉՈՐ ՏԱՓԱՍՏԱՆՆԵՐԻ: ԲՆԱԿ-  
ՉՈՒԹՅՈՒՆԸ ՄԻՆՉ ՀՈԿՏԵՄԲԵՐՅԱՆ ՀԵՎԱՓՈՒՈՒ-  
ԹՅՈՒՆԸ

Չոր տափաստանների հսկայական տարածություն-  
ները կարող են կերակրել հարյուրավոր միլիոն անու-  
սուններ:

Բայց յեղանակն այստեղ հաճախ անբարենպաստ է:  
Յերաշտից խոտը չորանում է: Սակավաձյուն ձմեռներին  
լինում է սառուկ: Գետինը ծածկվում է սառցի հաստ  
չերտով, վորը չեն կարող կտրտել նույնիսկ ձիու սմբակ  
ները: Այն ժամանակ սկսվում է «ջուտը», սնդի պա-  
սերը: Այն ժամանակ սկսվում է «ջուտը», սնդի պա-  
սերը: Կասությունից անասունների մասսայական կտորվելը:  
Բացի այդ, հաճախ անասունները հիվանդանում են



խընախտով, սիրերախտով և ուրիշ հիվանդութիւններով:

Սա վար, Հետամնաց քոչվորներն ամբողջապէս կախաւած են էյին բնութիւնից: Նրանք վոչ մի միջոց չեն յին գործադրում անասունների մասսայական կոտորածի առաջնառնելու համար—այն սոսկալի աղետի, վոբ ընկնում են նրանց գլխին:

Անասունները հիվանդանալու ժամանակ նրանք դիմում են կախարդին, վորի բժշկութիւնն ավելի ևս տարածում են հիվանդութիւնը և անասունների կոտորածը:

Ցարական կառավարութիւնը բոլորովին հոգ չեք տանում տափաստանի քոչվորների տնտեսութիւն մասին:

Չոր տափաստանում դժվար է ջուր ճարել: Պետք է խոր ջրհորներ փորել: Տափաստանի ամենալավ ջրհորները պատկանում են էյին բայերին (հարուստներին):

Բայերն ոգտվում են էյին չքավորների տգիտութիւնից: Կերի պակասութիւնը, անասունների կոտորածը նրանց նոր հարստութիւններ են էյին բերում— ավելի շատ չքավորներ են էյին դառնում նրանց բատրակները:

Այս տափաստանների բնակչութիւնը քայքայում են և ինքը ցարական կառավարութիւնը: Նա խլում են տափաստանային քոչվորներից արոտատեղերն ու վարելահողերը և տալիս ուռւ գաղթականներին:

**ԻՆՉ Ե ԱՆՈՒՄ ԽՈՐՀՐԴԱՅԻՆ ԻՇԽԱՆՈՒԹՅՈՒՆԸ ՏԱՓԱՍՏԱՆԱՅԻՆ ԳՈՉՎՈՐՆԵՐԻ ԿՅԱՆՔԸ ԲԱՐՎՈՔԵԼՈՒ ՅԵՎ ՏԱՓԱՍՏԱՆԱՅԻՆ ԱՆԱՍՆԱՊԱՀՈՒԹՅՈՒՆԸ ԲԱՐՁՐԱՑՆԵԼՈՒ ՀԱՄԱՐ**

Խորհրդային իշխանութիւնը վճռականորէն վերակառուցում է քոչվորների տնտեսութիւնը և կյանքը: Նա ամենից առաջ պայքար է տանում անասունների քանակը մեծացնելու համար, վորովհետև դրանից է կախված քոչվորի ամբողջ բարեկեցութիւնը:

Խորհրդային իշխանութիւնն աշխատում է քոչվոր-

ներին նստակյաց դարձնել: Նա ամեն կերպ ոգիութիւն է հասցնում քոչվորներին:

Կաղմվում են ընկերութիւններ խոտը միասին հարելու, խոտ ցանելու համար, կառուցվում են ընդհանուր գոմեր, շինում են ջրհորներ, ջրամբարներ: Հիմնում են անասնաբուժական կետեր:

Քոչվորների կուլտուրական մակարդակը բարձրացնելու համար հիմնում են «կարմիր վրաններ», դպրոցներ: Կառուցում են հիվանդանոցներ:

Չոր տափաստանները յերկրագործութիւն համար անհարմար են, բայց դրա փոխարեն նրանք կարող են կերակրել հարյուրավոր միլիոն գլուխ անասուն:

Տափաստանային անասնապահական տնտեսութիւնը լավ վարելու դեպքում հսկայական քանակութիւն մի կարող են տալ այս տափաստանները:

Յեւ ահա չոր տափաստաններում ծախարվում են խորհրդային տնտեսութիւնը, կառուցվում են անասնաբուժական խորհրդային տնտեսութիւններ:

Այժմ արդեն մոտ 200 անասնաբուժական խորհրդային տնտեսութիւններ կան այնտեղ:

**ՈԳՏԱԿԱՐ ՀԱՆԱԾՈՆԵՐ ՅԵՎ ԱՐԴՅՈՒՆՍԲԵՐՈՒԹՅՈՒՆ**

Մեծ քանակութիւն հանածո հարստութիւն մինչև վերջին ժամանակներս անոգուտ ընկած են չոր տափաստանների ընդերքում:

Չոր տափաստանները կենդանութիւն առան այնտեղ, վորտեղ սոցիալիստական հանրապետութիւն կառուցողների համառ աշխատանքի շնորհիվ յացվեցին տափաստանների ընդերքը:

Կարագանդայի հանքահորից անընդհատ հեղեղով յերկրի մակերևույթի վրա թափվում է սև, պսպղուն ածուխը: Կասպից ծովի յեզերքին, նախահորերից գիշեր-ցերեկ խողովակների միջով հոսում է Եմբայի նավթը: Բալխաշ լճի ափին կառուցվում է պղնձաձուլական



գործարան, վոր իր մեծութեամբ առաջինն է լինելու  
ամբողջ աշխարհում:

Քարտեզի վրա գտե՛ք Կարագանդան, Եմբոյի նավ-  
բահանէքը և Բալխաշ լճի ամփի պրոնահանգեքի տեղը:



Նկ. 52. Չոր տափաստանում գործարան ե կառուցվում.

Բայց դա միայն սկիզբն է: Պղնձի, ցինկի, կապարի  
հանքերի և ուրիշ արժեքավոր հանածոների ահագին  
պաշարներ են գտնված չոր տափաստանների ընդեր-  
քում:

Նրանք շուտով դառնալու յեն գունավոր մետաղների  
արտադրութեան գլխավոր բազան:

Այսպես աստիճանաբար փոխվում են չոր տափաս-  
տանները, դրա հետ փոխվում է և կազակների կյանքը:  
Դոչվոր կազակները դառնում են կառուցողներ, հանքա-  
փորներ, նավթահանքային բանվորներ, հեռանում են քո-  
չից և սկսում ապրել արդյունաբերական բանվորների  
կուլտուրական կյանքով:

Նավթ ծովի հատակից: Կասպից ծովի ձկնորսները  
վաղուց նկատել էին, վոր Եմբոյի գետաբերանից վոչ  
հեռու ջուրը շոգշողում է ծիածանի բոլոր գույներով:

Սկսեցին հետազոտել ծովի ամերն ու հատակը:  
Պարզվեց, վոր բավական խոր, ծովի հատակի տակ  
գտնվում են նավթով հարուստ հողաշերտեր:



Նկ. 53.

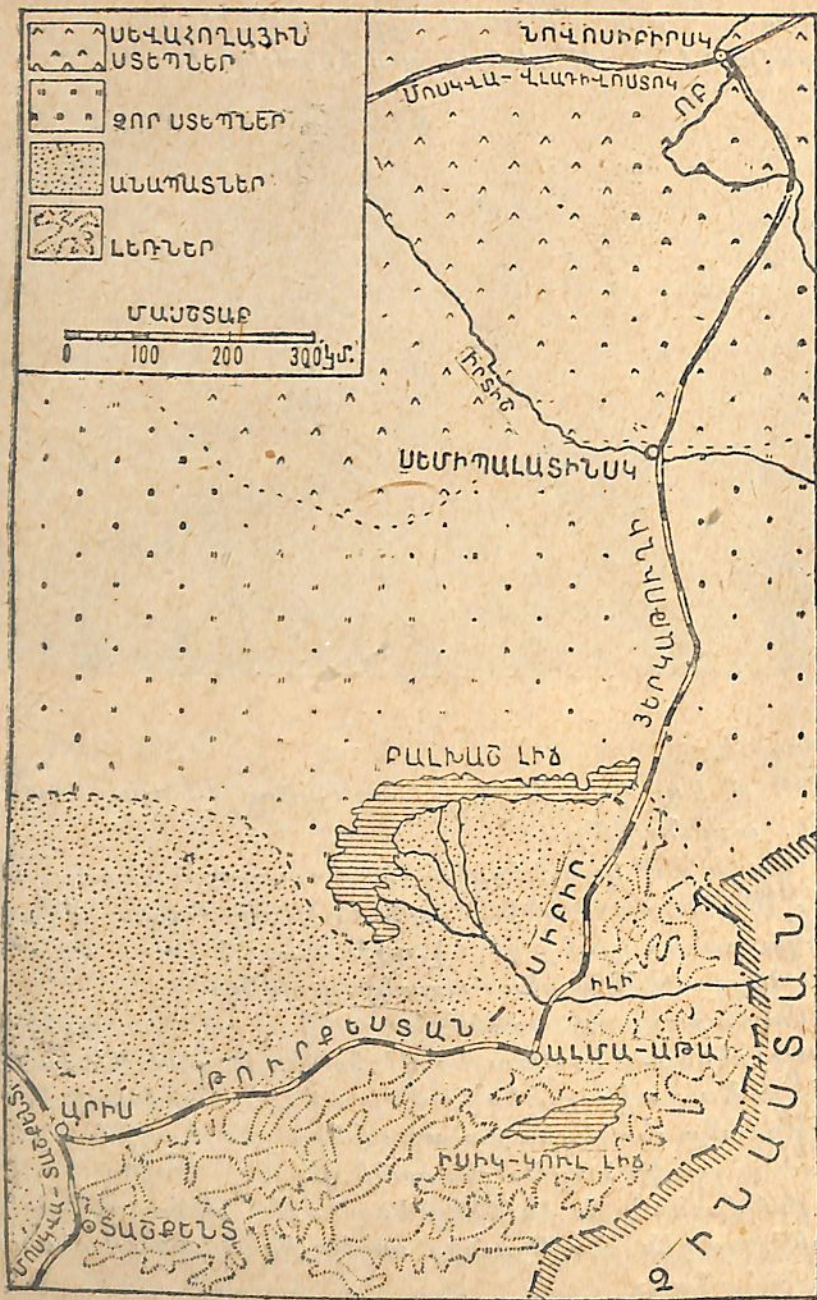
Յեւ խորհրդային իշխանութիւնը վորոշեց—ծովից  
խլել այդ նավթը:

Ծովի մեջ կանգնեցրին մի հաստ քարե սառ—դամ-  
բա: Այդ սառտով անջատեցին ծովի մի մասը: Ամբողջ  
յերկու տարի դիշեր ցերեկ աշխատում էին ջրհան մե-  
քենաները: Վերջապես հատակը բացվեց:

Յամաքացրած ծովի հատակի վրա կառուցեցին  
տասնյակներով նավթային վիշկաներ և սկսեցին նավթ  
հանել: Շուտով այստեղ նավթի ուժեղ շատրվան խլեց:  
Շատրվանը փակեցին խողովակներով և նավթն սկսեց  
հոսել ուղղակի նավթային բակի մեջ:

Բանվորները և ինժեներները մեծ քանակութեամբ  
նավթ խլեցին բնութիւնից սոցիալիստական անտեսու-  
թեյան համար:





122 Նկ. 54. Թուրքեստան-Սիրիոյ յերկաթուղու քարտեզը.

Նավթի վիշկաների անտառն այժմ կանգնած և այնպէս, վորտեղ մի քանի տարի առաջ ծովի հատակ էր:

### ԶԿՆՈՐՍԱՐԱՆՆԵՐ


Չոր տափաստանների զոտու արևմտյան մասը դորնավում և կասպից ծովի ափերին, վորչա գետի ստորին հոսանքի յերկարությամբ և Եմրա գետի ավազանում, Այստեղ ձկան մեծ հարստություններ կան:

Վորչայի գետաբերանում գտնվում և Աստրախան քաղաքը (քարտեզի վրա ցույց տվեք այդ քաղաքը):

Դա ձկնորսության ամենակարևոր կենտրոնն է: Ծովափի մոտ կանգնած են հարյուրավոր ձկնորսական առագաստավոր նավեր: Ձկնորսական սեզոնում գիշեր ցերեկ նավերից դատարկում են ձուկը:

Մինչ հեղափոխությունն Աստրախանում ձկնորսների աշխատանքով հարստանում էին խոշոր մաճառականները:

Նոր Աստրախանում տասնյակ հազարներով ձկնորսկոլտնտեսականներ կան: Նրանցից շատերը նախկին քոչվոր-ղալմուխներն են:



Նկ. 55. Անապատում.



Ներկայումս այստեղ կառուցված են պահածոների մեծ գործարաններ, սառցարաններ, գործարաններ, վորտեղ շինվում են ձկնորսական նավեր:

**ՀԱՂՈՐԴԱԿՅՈՒԹՅԱՆ ՃԱՆԱՊԱՐՀՆԵՐԸ ՉՈՐ ՏԱՓԱՏԱՆՆԵՐՈՒՄ**

Մինչ Հոկտեմբերյան հեղափոխությունը միայն մեկ յերկաթուղի յեր կարում չոր տափաստանները:

Նա Որենբուրգ քաղաքից դեռում էր դեպի հարավարևելք Տաշկենտ քաղաքի ուղղությամբ:

Քարտեզի վրա ցույց տվե՛ք այդ յերկաթուղին:

Չոր տափաստանների ընդարձակ տարածության մեծ մասը բոլորովին կտրված էր ԽՍՀՄ-ի կուլտուրական կենտրոններից:

Ուղար տեղափոխության միակ միջոցն էր այդ տափաստաններում:

Վերջին տարիներում խորհրդային իշխանությունը կառուցեց մի յերկար յերկաթուղի, վոր կտրում է չոր տափաստանների արևելյան մասը — դա Թուրքեստան-Սիբիրական (Թուրքսիբ) ճանապարհն է: Այս ճանապարհի շնորհիվ արագորեն զարգանում է յերկրի անտեսությունը:



Նկ. 56. Սախաուլ.

Վարժություններ: Կոնսուլային քարտեզի վրա չոր տափաստանների գոտու շուրջը դիժ քաշեցեք:

Նշանակեցեք գլխավոր ոգտակար հանածոների հանման տեղերը:

Նշանակեցեք այն տեղերը, վորտեղ սպրում են կաղակները և դարձուխները:

Նշանակեցեք Կարազանդա, Աստրախան քաղաքները: Թուրքեստան-Սիբիրական յերկաթուղին ընդգծեցեք և վրան դրեք անունը:

Աշխատանք արտադասյան ժամանակ: Կաղմեցեք այլո՛ւմ «Չոր տափաստանների գոտի» թեմայով:

**6. ԱՆԱՊԱՏՆԵՐԻ ԳՈՏԻ**

Կասպից ծովից արևելք, չոր տափաստանների գոտուց հարավ գտնվում է անապատների գոտին:

Հարավային և հարավարևելյան անապատների գոտին շրջապատված է լեռներով:

«Բնական գոտիներ» քարտեզի վրա գտե՛ք անապատների գոտին:

**ԱՆԱՊԱՏՈՎ**

(Ճանապարհորդի պատմվածք)

Փխրուն ավազի դեղնավուն բլուրները տարածվում էյին դեպի ամեն կողմ: Յերբեմն թվում էր, թե շուրջը տարածվում է անծայրածիր ծով քարացած ալիքներով:

Տեղ-տեղ ավազաթմբերը ծածկված էյին լնջ-վոր մանր ծառերով և թփերով, վորոնց վրա տերև չկար: Նոսր աճում էյին կոշտ և փշոտ խոտեր:

Արևը ծագելուն պես շոգն սկսվում էր. Կեսորին ավազն այնքան էր տաքանում, վոր բորիկ վոտերով աճահնարին էր քայլել: Նույնիսկ տափաստանի շոգին սովոր ձիերը հրաժարվեցին կերից և թմբել, կսո՛ղանել և յերևույթին միայն ուղտերն էյին, վոր շոգից էյին տառապում:

Առավոտյան ժամը 10-ին մոտ բարձրանում էր չոր, այրող քամի: Նա քշում էր տաք ավազի ամբողջ ամպեր:

Ավազե վարազույրով ծածկվում էր արևի յերեսը: Հեռվում վոչինչ չէր յերևում:

Տաք ավազն անխնա ծեծում էր մեք յերեսներն ու ձեռքերը, լցվում էր աչքերի, ախանջների մեջ և կաշվի մեջ քոր առաջացնում: Ատամներին տակ ավազը կրճըտում էր:



Յերեկոյան դեմ արևը, վորպէս ծանր չի կացած գունդ թագնովեց հորիզոնի տակ կարմիր լույսով անպատը հեղեղելով:

Քարվանը վեց որ եր, ինչ ճանապարհ եր դնում: Ծանր ճանապարհից և սննդի պակասութիւնից նույնիսկ ուղտերը հոգնեցին: Նրանք դնում եյին տիւրը, ուժասպառ, հազիվ փոխելով վոտքերը:

Ճանապարհին հանդիպեցին ջրհորի: Բայց նրա մեջ այնքան քիչ ջուր կար, վոր նույնիսկ խմելու չբավականացավ:

Քարվանին վտանգ եր սպառնում:

Քարվանն ուղեկցող թուրքմեններից մեկը ցանկութուն հայտնեց գնալ առաջ և դնել ճանապարհը: Յերեկոյան վերադարձավ նա և հետը բերեց թարմ յուղեղի մի ճյուղ:

Բոլորն զգացին, վոր շուտով նրանց տանջանքները կվերջանան:

Հետևյալ որը քարվանը հասավ Ամու-Դար, ա գետը:

Դա մի լայն, ջրառատ գետ եր: Նրա ափերը ծածկված եյին ճոխ, կանաչ բուսականութամբ:

### ԱՆԱՊԱՏՆԵՐԻ ԲՆՈՒԹՅՈՒՆԸ

Մակերևույթի կազմութիւնը (հետեւեցեք քարտեզով): Անապատների գոտին գտնվում է Թուրանի ընդարձակ դաշտավայրում: Մի ժամանակ Թուրանի դաշտավայրը ներկայացնում եր ծովի հատակ: Դեպի հարավ և հարավ-արևելք նա աստիճանաբար բարձրանում է, և հարավ-արևելյան ծայրամասերում վերջանում բարձր լեռներով: Այստեղ գտնվում է Պամիր լեռնաշխարհը: Պամիրից դեպի հյուսիս-արևելք ձգվում են ԽՍՀՄ-ի ամենաբարձր լեռները՝ Տյան-Շանը:

Կլիմա: ԽՍՀՄ-ի հեռավոր խորքերն է անցել անապատների գոտին: Խոնավ քամիներն այստեղ չեն հասնում:

Անապատների գոտում ավելի չոր է և տաք, քան թե չոր տափաստաններում: Պատահում են և այնպիսի տեղեր, վորտեղ ամառվա ընթացքում մի կաթիլ անձրև չի գալիս: Յերեմն անձրև գալիս է, բայց չի կացած ավազներին չդիպած, գոլորշիանում է: Յերեկը ստվերի մեջ շոգը հասնում է մինչև 50°: Ավաղը, քարերը, մետաղե առարկաներն այնքան են տաքանում, վոր այրում են մարդու ձեռքերը:

Յերկինքն այստեղ մեծ մասամբ անամպ է լինում: Այդ պատճառով ել առարկաներն ամառային ցերեկները սաստիկ տաքանում են, իսկ գիշերներն արագ սառչում: Անապատում ցերեկը լինում է շոգ, իսկ գիշերը դով:

Ամառը տևում է հինգ-վեց ամիս: Չմեռն, բնդհակառակը, կարճ է և ցուրտ: Լինում են 20°-ի և նույնիսկ ավելի սաստիկ սառնամանիքներ:

Գետեր: Երջապատող լեռներից քիչ գետեր չեն թափվում Թուրանի դաշտավայրի մեջ: Բայց նրանց մեծ մասը կորչում է ավազների մեջ կամ ցամաքում է, ինչպես չոր տափաստաններում: Միայն յերկու մեծ գետ են կարողանում կտրել կարա-կում և կըզըլ-կում անապատները և հասնել մինչև Արալյան լիճը (ծովը): Դրանք են Ամու-Դարյա և Սիր-Դարյա գետերը: Յերկուսն ել սկսվում են բարձր լեռների սառույցների տակից: Ամու-Դարյան սկիզբ է առնում Պամիրի լեռներում, իսկ Սիր-Դարյան՝ Տյան-Շանի լեռներում:

Քարտեղի վրա գտեք հիշած գետերն ու անապատները:

Ամենաշոգ ժամանակ, յերբ չոր տափաստանի գետերը բարակում կամ ցամաքում են, Ամու-Դարյան և Սիր-Դարյան վարարում են: Դա նրանից է, վոր այդ ժամանակ ամառային արեգակի ճառագայթներից բարձր լեռների սառույցը հալվում է:

Անապատներում պատահում են նաև լճեր, բայց հաճախ առանց ջրի: Նրանց միջի ջուրը գոլորշիացել և փոսերի մեջ մնացել է աղի չլացնող սպիտակ չերտը: Հեռվից այդ չերտը նոր յեկած ձյունի յե նմանվում:



Բուսականութիւն: Ավազոտ անապատներում ևս  
կան բույսեր. բայց նրանք այստեղ աճում են ավելի  
նոսր, քան թե չոր տափաստաններում: Նրանք նույնպէս  
կարողանում են դիմանալ չոգին և խոնավութեան բա-  
յակայութեանը:

Ավազները շարունակ վտանգ են սպառնում անապա-  
տի բույսերին: Բայց նրանցից շատերի սերմերն այնքան  
թեթեւ են, վոր քամու ժամանակ նրանք ավազից առաջ  
են թռչում և ավազները չեն կարող նրանց ծածկել հաստ  
չերտով: Շատ թփեր բոլորովին տերեւ չունեն. նրանց  
ձյուղերն ուղիղ են և բարակ, այդ պատճառով ավազը  
կարողանում նրանց միջով ազատորեն անցնել և թփերի  
մոտ չի կուտակվում:

Ավազոտ անապատներում պատահում են նաև ծա-  
ռեր— սախաուլներ: Նրանք հասնում են 6—8 մետր  
բարձրութեան և մի քանի տեղերում կազմում են պու-  
րակներ:


Տարրինակ տեսք ունեն այդ ծառերը: Նրանց բները ծուռ  
ու մուռ են, ծածկված բազմաթիվ ձեղքվածքներով և  
ակոսներով: Տերեւներն ունեն մանր թեփուկների ձև, իսկ  
լանել կանաչ ձյուղերը սաքսաուլի համար տերեւների դեր  
են կատարում:

Սաքսաուլն աճում է չոր ավազներում: Զրնցուց նա  
վնասվում է:

Մեծ գետերի ափերին բոլորովին ուրիշ բուսակա-  
նութիւն է: Ավազներն այստեղ վտանգ չեն սպառնում,  
բավականաչափ ել խոնավութիւն կա: Ափերի յերկա-  
րութեամբ ձգվում են յեղեգնի և խիտ, հյութալի սա-  
ղարթ ունեցող ծառերի մացառուտներ:

Հողեր: Ավազոտ անապատներում հող չկա. տերեւազուրկ  
նոսր բուսականութիւնը բուսահող համարյա չի տա-  
լիս: Միայն ցածրադիր տեղերում պատահում են աղու-  
սային հողեր:

Գետահովիտներում, ընդհակառակը շատ արգավանդ  
հողեր են պատահում: Նրանք առաջացել են այն



Նկ. 57

տիղմից, վոր գետն ամեն տարի թողնում և վտարման  
ժամանակ:

Կենդանական աշխարհ: Առաջին հայացքից անապա-  
տում կենդանիներ չկան: Բայց ուշադրութեամբ դիտե-  
ցեք ավազը: Ահա մի քանի քարեր կենդանութիւն ա-  
ռան և անաղմուկ առաջ են շարժվում: Բայց սրանք խո-  
կապես քարեր չեն, այլ ավազի մեջ թաղված մողեսների  
գլուխներ:

Անապատներում, ինչպէս և չոր տափաստաններում  
մողեսներ և ոճեր շատ կան: Վտանգի ժամանակ նրանք  
թաղվում են ավազի մեջ: Մողեսների մեջ պատահում են  
և այնպիսի հսկաներ, վորոնց յերկարութիւնը լինում  
է մեկ մետրից մինչև յերկու մետր: Անապատներում  
ապրում են նաև թռչուններ: Սոչոր կենդանիներից ա-  
նապատի ծայրամասերում պատահում են օտարխոյ-  
ններ— վորոնք զգույշ և շատ յերկչոտ կենդանիներ են:  
Մի փոքրիկ վտանգի դեպքում նրանք անհետանում են  
քամու արագութեամբ:



Անապատի համարյա բոլոր կենդանիներն ունեն գեղ-  
նավուն գույն և այդ պատճառով անապատի ավազների  
մեջ հազիվ են յերևում:

Մեծ գետերի ափերին, վտրտեղ մացառուտներ կան,  
պատահում են վարազներ և վագրեր:

Անապատն արժեքավոր ընտանի կենդանու — ուղա-  
հայրենիքն է: Իր լայն, կոշտուկներ ունեցող թաթերի  
չնորհիվ նա հեշտությամբ քայլում և ավազների մեջ,  
մինչդեռ ձիու վտռքերը խրվում են:

Ուզոր կարող է կերակրվել չոր, կոշտ և չիշտ խո-  
տերով: Բայց նա կարող է առանց սննդի և ջրի մի քանի  
որ գիմանալ: Այդ ժամանակամիջոցում նա կարող է մի  
քանի հարյուր կիլոմետր տեղավախել և ճանապարհոր-  
դին և բեր:

Առաջադրուքյուն 1. Անապատի կլիման համեմատեցեք չոր  
տափաստանների կլիմայի հետ:

2. Պատմեցեք, ի՞նչ առանձնահատկություններ ունեն տն-  
պատների կենդանիներն ու բույսերը:

3. Անապատային դոտու ի՞նչպիսի տեղերում են դանդում  
արգավանդ հողեր:

### ԱՆԱՊԱՏՆԵՐԻ ԳՈՏՈՒ ԲՆԱԿՉՈՒԹՅՈՒՆԸ


Անապատների գոտում ապրում են, գլխադերայեա,  
ուզրեկներ, բուրբմեկներ և կազակներ:

Ավազոտ անապատների բնությունն աղքատ է և  
խղճուկ: Բայց այնտեղ ևս բնակչություն կա: Նա գրտո-  
վում է անասնապահությամբ և չոր տափաստանների  
բնակչության նման, ջոջում է տեղից տեղ, գործնելով  
արտատեղեր և ջուր: Անապատում իրարից հեռու-  
ցրված են քոչվորների աուլները:

Գետերի հովիտներում ջուրն առատ է, հողն ար-  
գավանդ և բուսականությունը հարուստ: Այդ պատճա-  
ռով հին ժամանակներից սկսած մարդիկ բնակություն  
են հաստատել այդ տեղերում: Գետահովիտների բնակ-  
չությունը խիտ է: Նա նստակյաց է և զբաղվում է գըլ-

խավորապես յերկրագործությամբ — տնկում են այ-  
գիներ, ցանում են մեծ քանակությամբ բամբակ:  
Բամբակի ցանքերը հետզհետե ընդարձակվում են:

Անջուր հողերը վտռոզելու համար հին ժամանակնե-  
րից սկսած գետերից անց են կացնում ջրանցքներ (ա-  
ռուներ):



Նկ. 58

### ԳՈՉՎՈՐ ԹՈՒՐԻՔՄԵՆՆԵՐԻ ՄՈՏ

Մեր քարվանդ գնում եր Կարա-Կում անապատով:  
Քարտեզի վրա գտե՛ք Կարա-Կումը:

Մեր շուրջը ձգվում էյին անվերջ միապայպող ավազե-  
բլուրներ: Նրանք ծածկված էյին խանձված բուսակա-  
նության մնացորդներով: Տեղ-տեղ պատահում էյին  
սաքսաուլի մացառուտներ:

Հանկարծ մի ավազե բլրի հետևը բացվեց մեկ և կես  
կիլոմետր յերկարություն և լայնություն ունեցող հարթ  
տարածություն: Նրա վրա շարքով կոնդնած էյին Չե




Թուրքմենական վրան: Քիչ հեռու ջրհորների մոտ ջուր էլին տալիս ուղտի ձագերին և գառներին:

Սա մի թուրքմենական աուլ էր:

Մենք կանգ առանք հանգստանալու և յերկու օր անցկացրինք այստեղ: Ամառ էր, անապատի բնակիչների համար տարվա ամենածանր յեղանակը: Անտանելի շոգը հանգիստ չեր տալիս մեզ վոչ ցերեկը, վոչ էլ գիշերը: Վրաններում կյանքը համարյա մեռած էր: Երջակայքի ամբողջ բուսականութունը խանձվել էր և հովիվներն հոտերի հետ քաշվել էլին հեռավոր արոսատեղեր, ուրիշ ջրհորների մոտ:

Յերկու օրից հետո մեր քարվանքը հասավ հեռացող հոտին: Անցնելով ավազաթմբի շուրջը, մենք հանկարծ հեռվից նկատեցինք ինչ-վոր շարժում: Դա վոչխարների հուն էր: Գնում էլին վոչխարները, իրենց կճղակներով քանդելով կարակումյան փոշխանման ավազը: Նրանք հազարից ավել էլին: Աղոտ յերևում էլին նրանց յեղ-



Նկ. 59

ջուրները: Արևի տակ փայլում էլին նրանց սև, մոխրագույն և դարչնագույն կարակուլյան մորթիները: Հոտի կողքերով և հեռեից վազում էլին մեծ պա-

հապան շները: Իսկ առջևից գնում էր նիհար ծերունի հովիվը սև թուրքմենական փափախը գլխին, յերկար, ծայրը կեռ գավազանը ձեռքին, հրացանն ուսին:

Ծանր է և պատասխանատու թուրքմենական հովիվ աշխատանքը: Ամբողջ օրը քայլում է նա անսպասում արևի կիզող ճառագայթների տակ: Աղբատ է անապատի բուսականութունը, և նա ամեն օր ստիպված է անբուսականութուն անցնել, վորպեսզի հոտը կերակրի: Յերբեմն փչում է այրող բուք ու բորանը, և հոտը ծածկում է ավազով: Լավ է, յեթե դա յերկար չի տևում: Իայց պատահում են և այնպիսի դեպքեր, յերբ բորանից հարյուրավոր վոչխարներ են սատկում:

Թուրքմեններն ամեն տարի միլիոններով թանգարժեք կտրակուլյան մորթիներ են պատրաստում:

### ԱՐԳԱՎԱՆԴ ՀՈՎՏՈՒՄ

Մերկ անապատում յերկար ճանապարհորդելուց հե-



Նկ. 60. Ֆերգանի հովտում



տո մենք ավտոմորիով մտանք Ֆերզանի հովիտը:


Քարտեզի վրա գտե՛ք այդ հովիտը:

Նա գտնվում է Տաշկենտ քաղաքից դեպի հարավ-արևելք, Սիր-Դարյա գետի հոսանքի յերկարությամբ:

Վայրը միանգամից փոխվեց: Անցնում եյինք պտղատու խիտ այգիների, կանաչ արտերի մոտով: Հաճախ պատահում եյինք եղով կամ վոտքով գնացող մարդկանց:

Սակայն անապատի մոտիկությունն իրեն դեռևս զգալ եր տալիս: Մերթ աջ, մերթ ձախ կողմում յերևում եյին մերկ տեղեր: Տեղ-տեղ դաշտերը ծածկված եյին ավազներով, վոր քամին բերել եր անապատից:

Բայց շուտով անապատի վերջին հետքերը կորան: Ավտոմորիը սլացավ այգիների և արտերի խիտ կանաչի միջով:




Նկ. 61. Բամբակի չանաքը մեքենայով

Ամեն քայլափոխում մենք ստիպված եյինք լինում անցնել վոտոգման ջրանցքների վրայով:

Ամենուրեք ցրված եյին ուղբեկների դյուղեր: Սպիտակին եյին տալիս նրանց կալե փոքրիկ տներն իրենց տախտիկ տանիքներով: Բակերը ջրապատված եյին կալե բարձր պատերով: Տների մոտ կանաչին եյին տալիս պտղատու այգիները, հոտավետ սեխերի բախշաները և խաղողի այգիները: Յերբեմն նկատվում եյին կապույտ սուփուլյախի, յերբեմն ել բրնձի ցանքեր: Յե՛վ այս բոլորը թաղված եր բամբակի ընդարձակ դաշտերի մեջ:

Ֆերզանի հովտում առատ արև, ջերմություն և լույս կա, հողն ել լավ վոտոգված է բազմաթիվ ջրանցքների միջոցով: Բամբակն այստեղ մեծ բերք է տալիս:

Ֆերզանի հովիտը բամբակի մշակության ամենագլխավոր վայրերից մեկն է Խորհրդային Միության մեջ: Ուղբեկական կոլեկտիվ և խորհրդային տնտեսությունները Խորհրդային հանրապետությանն ամեն տարի միլիոնավոր կիլոգրամ բարձր փորակի բամբակ են տալիս:



Նկ. 62.



ԻՆՉՊԵՍ ԵՐ ԱՊՐՈՒՄ ԱՆԱՊԱՏԱՅԻՆ ԳՈՏՈՒ ԲՆԱԿ-  
ՉՈՒԹՅՈՒՆԸ ՄԻՆՉ ՀՈԿՏԵՄԲԵՐՅԱՆ ՀԵՂԱՓՈԽՈՒ-  
ԹՅՈՒՆԸ

Ճարական կառավարութիւնը զենքի ուժով գրավեց  
անապատների գոտում գտնվող հողերը:

Յեւ անապատային գոտու ժողովուրդները մոտ 70  
տարի ապրեցին ցարական զենեքալների իշխանութիւն  
տակ:

Ճարական շինովնիկները անապատների ժողովուրդ-  
ներից խլում էին լավագույն հողերը, չնչին գներով  
հավաքում էին բամբակ և անասուններ, ստիպում էին  
մեծամեծ հարկեր վճարել:

Ամեն տեղ կանգնած էին ռուսական զորքեր:

Անապատների գոտու աշխատավորներն ապրում ե-  
լին թե ցարական զենեքալների, թե սեփական խաների  
(թագավորների), բայերի (հարուստների) և թե մուլ-  
լանների (տերտերների) լծի տակ:

Չուրն անապատների գոտու բնակչութիւնս կյանքի  
համար միշտ մեծ նշանակութիւն է ունեցել:

Բայց այդ շուրջը պատկանում էր խաներին և բայե-  
րին: Վորքան շատ էր շուրջը, այնքան մեծ էր և իշխա-  
նութիւնը:

Ձրի համար, ինչպես իշխանութիւն համար, խաները  
չարունակ պատերազմում էին իրար հետ: Այս պատե-  
րազմի ժամանակ վոչնչանում էին ամբողջ ծաղկած  
քաղաքներ և ծածկվում անապատի ավազներով:

Չրանցքներ շինելու համար քշում բերում էին տաս-  
նյակ հազարներով աշխատավորներ:

Անապատների գոտու ժողովուրդները մութ և սնա-  
հավատ էին: Գյուղատնտեսութիւնը վարւում էին  
նախնական ձևերով:

ԻՆՉՊԵՍ Ե ԶԱՐԳԱՆՈՒՄ ՏՆՏԵՍՈՒԹՅՈՒՆԸ ՅԵՎ  
ԲԱՐԵԼԱՎՎՈՒՄ ԲՆԱԿՉՈՒԹՅԱՆ ԿՅԱՆԲԸ ԽՈՐ-  
ՀԸՐԴԱՅԻՆ ԻՇԽԱՆՈՒԹՅԱՆ ՈՐՈՎ:

Անապատային գոտում շատ արգավանդ հողեր զուր  
կորչում են ջրի պակասութիւն պատճառով: Այդ պատ-  
ճառով էլ խորհրդային իշխանութիւնն ամենից առաջ  
ուշադրութիւն դարձրեց վտուղման վրա:

Մկսեցին նորոգել քայքայված ջրանցքները և պատ-  
վարները. դիմացկուն նյութերից՝ ցեմենտից և յերկա-  
թից կառուցեցին բազմաթիւ նոր ջրանցքներ: Մկսեցին  
ջուր մղել վոչ թե շերտներ ունեցող հին ձևի անիվնե-  
րի, այլ նոր մեքենաների միջոցով:

Բայերից խլեցին հողերը: Չուրը դադարեց մասնա-  
վոր սեփականութիւն համարվել: Այժմ բոլորն էլ ա-  
ռանց վորեւէ վճարի ոգտվում են ջրից: Նա հալասարա-  
պես բաշխվում է վարելահողերի և այդինների մէջ:

Վտուղման ջրանցքների ցանցն ավելի ու ավելի մե-  
ծանում է: Անապատն ավելի ու ավելի յե քաշվում, հե-  
ռանում, ազատելով նոր աւազավանդ հողեր ցանքերի  
համար:

Գյուղատնտեսութիւնը վերակառուցվում է:

Այժմեղ, վորտեղ գյուղացիները ջոկ-ջոկ իրենց  
նախնական գործիքներով փորփրում էին դետինը, այժմ  
հազարավոր տրակտորներ մշակում են կոյեկտիվ և  
խորհրդային տնտեսութիւնների բամբակի դաշտերը:

Կոլլեկտիվ տնտեսութիւններ կազմում են նաև քոչ-  
վոր վոչխարարույծները, ստեղծվում են վոչխարարու-  
ծական մեծ խորհրդային տնտեսութիւններ:

Անապատի ընդարձակ հողամասերում ցանում են  
կերի խոտեր, և քոչվորները սկսում են նստակայց կյանք  
վարել: Անապատային գոտում առաջին անգամ կառուց-  
վեցին գործարաններ և ֆարրիկաներ:

Հոկտեմբերյան հեղափոխութիւնն անապատային  
գոտում ապրող ժողովուրդների համար բացեց լայն ճա-  
նապարհ դեպի կուլտուրական շինարարութիւնը:



Անապատները դոտում կազմվեցին ինքնուրույն ազգային հանրապետութիւններ—Թուրքմենստան՝ Աշխաբադ մայրաքաղաքով և Ուզբեկստան՝ Տաշկենտ մայրաքաղաքով:

Հազարավոր դպրոցներում սովորում են թուրքմենների և ուզբեկների յերեխաներ իրենց մայրենի լեզվով: Տասնյակներով բարձրագույն դպրոցներ այդ երկրներում թեևական հանրապետութիւններին տալիս են սեփական դիտնականներ և ինժեներներ: Կառուցվում են ակումբներ, գրադարաններ, կինո, թատրոններ: Յարական ձնշումից ազատված թուրքմեններն ու ուզբեկները մասնակից են դառնում սոցիալիստական կուլտուրային:

**ԻՆՉՊԵՍ Ե ԶԱՐԳԱՆՈՒՄ ԱՐԴՅՈՒՆԱԲԵՐՈՒԹՅՈՒՆ և ԱՆՊԱՏՆԵՐԻ ԳՈՏՈՒՄ**

Արագորեն զարգանում է թուրանի պաշտափայլի արդյունաբերութիւնը: Կառուցվել են բամբակաղտի, մետաքսի, մանածագործական Փարբիկաներ, գյուղատնտեսական մեքենաների գործարաններ, էլեկտրակայաններ:

Կասպից ծովի ափին զարգանում է ձկնորսական արդյունաբերութիւնը: Հենց այստեղ էլ գտնված են նավթ:

Լեռներում գտնված են գունավոր մետաղների մեծաքանակ հանքեր:

Մեծ հարստութիւններ յերևան բերվեցին Կասպից ծովի Կարաբուզազ ծոցի մոտ: Այստեղ ստացվում են զանազան աղեր, զարգանում է արդյունաբերութիւնը:

Աճում է քաղաքը: Յերեկվա քոչվորները դառնում են բանվոր:

Կարս-Կում անապատի կենտրոնում գտնված են ծծմբի մեծ պաշարներ և հիմնված է ծծմբի գործարան:

Վարժուքյուհ: Կոնստանդուպոլիս քաղաքի վրա նշանակեցեք՝ Արալյան ծովը, Արալյան ծովը թափվող գետերը, Կարաբուզազ

ծոցը, Կարակում անապատը, ինչպես և Տաշկենտ, Աշխաբադ քաղաքները:

Արտադասյան աշխատակից: Կազմեցիք այբում «Անապատների դոտի» թեմայով:

**7. ՄԵՐՉԱՐԵՎԱԴԱՐՉԱՅԻՆ ԳՈՏԻ**

Խորհրդային Միութեան մեջ կան և այնպիսի տեղեր, վարակ ձմեռը ձյունը չի նստում և սաստիկ սառնամանիքներ չեն լինում:

Դա էՍՀՄ-ի մերձարևադարձային գոտին է: Թեպետ այդ գոտին մեծ տարածութիւն չի բռնում, բայց շատ արժեքավոր է մեր Միութեան համար:

Մերձարևադարձային գոտուն են պատկանում Ղրիմի հարափային ծովափը և Կովկասի Սև ծովյան յեզերքը: Յերկուսն էլ գտնվում են տաք, չսառչող Սև ծովի ափերին:

**ՂՐԻՄԻ ՀԱՐԱՎԱՅԻՆ ԾՈՎԱՓՈՂ**

Քարտեզի վրա գտեք Ղրիմ քերակղզին: Գտեք Ղրիմի հարավային ծովափը:

Ձեր առաջ՝ Ղրիմի հարավային ծովափի մի անկյունն է:

Ծով, լեռներ և ժայռեր: Լեռնայանջին կպել է գյուղը:

Գյուղի առաջ տարածվում է սլարիը: Այնտեղ բացթյա աճում են մեր սենյակային բույսերը՝ եռավերդափնի, վարդազույն ծաղիկներով զարդարված ոլնանդրը, աճում են մուգ կանաչ մազնոյաններն իրենց խոշոր, սպիտակ ծաղիկներով: Ծաղկաթմբերը ծածկված են զանազան վառ ծաղիկներով:

Պարկի ծառերի մեջ աչքի յեն ընկնում վայելչակազմ, մութ-կանաչ կիպարիսները, իրենց սրածայր զազաթներով: Պարկին կից ալգիներում աճում են հարավային պտուղներ՝ դեղձ և ծիրան:



Անապատները դոտում կազմվեցին ինքնուրույն յն ազգային հանրապետութիւններ—Թուրքմենստան՝ Աշխաբադ մայրաքաղաքով և Ուզբեկստան՝ Տաշկենտ մայրաքաղաքով:

Հազարավոր դպրոցներում սովորում են թուրքմենների և ուզբեկների յերեխաներ իրենց մայրենի լեզվով: Տասնյակներով բարձրագույն դպրոցներ այդ նոր միութենական հանրապետութիւններին տալիս են սեփական դիտանականներ և ինժեներներ: Կառուցվում են ակումբներ, գրադարաններ, կինո, թատրոններ: Յարական ձնշումից ազատված թուրքմեններն ու ուզբեկները մասնակից են դառնում սոցիալիստական կուլտուրային:

### ԻՆՉՊԵՍ Ե ԶԱՐԳԱՆՈՒՄ ԱՐԴՅՈՒՆԱԲԵՐՈՒԹՅՈՒՆՆԵՐԻ ԿՈՏՈՒՄ

Արագորեն զարգանում է թուրանի պաշտպանների արդյունաբերութիւնը: Կառուցվել են բամբակազտիչ, մետաքսի, մանածաղախի ֆաբրիկաներ, գյուղատնտեսական մեքենաների գործարաններ, էլեկտրակայաններ:

Կասպից ծովի ափին զարգանում է ձկնորսական արդյունաբերութիւնը: Հենց այստեղ էլ գտնված է նավթ:

Լեռներում գտնված են գունավոր մետաղների մեծաքանակ հանքեր:

Մեծ հարստութիւններ յերևան բերվեցին Կասպից ծովի կարարուզազ ծոցի մոտ: Այստեղ ստացվում են դանազան աղեր, զարգանում է արդյունաբերութիւնը:

Աճում է քաղաքը: Յերեկվա քոչվորները դառնում են բանվոր:

Կարա-Կում անապատի կենտրոնում գտնված են ծծմբի մեծ պաշարներ և հիմնված է ծծմբի գործարանը:

Վարժուրյուն: Կոնտուրային բարեկի վրա նշանակեցեք՝ Արալյան ծովը, Արալյան ծովը թափվող գետերը, Կարաբուզազ

ծոցը, Կարակում անապատը, Ինչոկա և Տաշկենտ, Աշխաբադ քաղաքները:

Արտադասյան աշխատակի: Կազմվեցեք այրում «Անապատների գոտի» թեմայով:

### 7. ՄԵՐԶԱՐԵՎԱԴԱՐԶԱՅԻՆ ԳՈՏԻ

Խորհրդային Միութեան մեջ կան և այնպիսի տեղեր, վտրտեղ ձմեռը ձյունը չի նստում և սաստիկ սառնամանիքներ չեն լինում:

Դա ԽՍՀՄ-ի մերձարևադարձային գոտին է:

Թեպետ այդ գոտին մեծ տարածութիւն չի բռնում, բայց շատ արժեքավոր է մեր Միութեան համար:

Մերձարևադարձային գոտին են պատկանում Ղրիմի հարավային ծովափը և Կովկասի Սևծովյան յեզերքը: Յերկուսն էլ գտնվում են սաք, չսառչող Սև ծովի ափերին:

### ՂՐԻՄԻ ՀԱՐԱՎԱՅԻՆ ԾՈՎԱՓԸ

Քարտեզի վրա գտեք Ղրիմ քերակղզին: Գտեք Ղրիմի հարավային ծովափը:

Ձեր առաջ՝ Ղրիմի հարավային ծովափի մի անկյունն է:

Ծով, լեռներ և ժայռեր: Լեռնայանջրն կպել է գյուղը:

Գյուղի առաջ տարածվում է պարկը: Այնտեղ բացթիւ աճում են մեր սենյակային բույսերը՝ կեռավեր դափնին, վարդազույն ծաղիկներով զարդարված ռիտանը, աճում են մուգ կանաչ մազնոյիաններ իրենց խոշոր, սպիտակ ծաղիկներով: Ծաղկաթմբերը ծածկված են դանազան վառ ծաղիկներով:

Պարկի ծառերի մեջ աչքի յեն ընկնում վայելչակազմ, մութ-կանաչ կրպարիսները, իրենց սրածաչր դազաթներով: Պարկին կից այգիներում աճում են հարավային պտուղներ՝ դեղն և ծիրան:





Նկ. 63. Պատատուկ

Ամառային որ ե: Փայլում ե վառ արևը և նրա ճառագայթները տակ ծովը խաղում ե կանաչ, կապույտ և մուգ կապույտ գույներով: Ծովի ալիքները հարձակվում են ծովեզերքի վրա և աղմուկով զարկվում ժայռերին ու ցրիվ գալիս:

### ԲՆՈՒԹՅՈՒՆԸ

Կլիմա. Ղրիմի հարավային ծովափը Ղրիմի լեռներով պաշտպանվում ե հյուսիսային ցուրտքամիներից:

Ամառը ծովափին լինում ե շոգ և չոր: Նա տևում ե մոտ հինգ ամիս: Անձրևներն այստեղ այնքան քիչ են գալիս, վոր ամառներն արհեստական վոտոզման կարիք ե զգացվում: Չմեռը կարճատե ե և մեղմ: Չմեռը յերբման մառախուղներ են լինում: Հաճախ անձրևներ ե գալիս: Ծովը կատաղի փոթորիկներից այեկոծվում ե: Մեկ-մեկ ծովափին ձյուն ե գալիս, բայց արագորեն հալվում ե:

Գարունը կարճատե ե և շուտ ե գալիս, արդեն մարտին ծաղկում են այգու բույսերը: Ղրիմի հարավային ծովափում ամենայնով ժամանակը ոգոստոս, սեպտեմբեր և հոկտեմբեր ամիսներն են: Այս ամիսներից արևն այնպես խիստ չի այրում, ինչպես ամառը: Լինում ե պարզ և տաք յեղանակ:

Բարձրության հետ կլիման փոխվում ե: Նույնիսկ ամառը լեռներում գով ե: Այնտեղ հաճախ անձրևներ գալիս են այն ժամանակ, յերբ ծովափին լինում ե շոգ և չոր:

Գետերը: Ղրիմի հարավային ծովափին քիչ գետեր կան: Նրանք սկսվում են լեռներում կամ առաջանում եմ

աղբյուրներից: Գարնանը, ձյունը հալվելու ժամանակ, իսկ ամառը, սարերում առաջացող հեղեղներից հետո, գետերը կատաղում են և ալիքից դուրս գալիս: Նրանց մեծ մասը ամառը ցամաքում ե:

Բուսականությունը: Ղրիմի հարավային ծովափում մշտադալար բույսեր շատ կան: Նրանց տերևները կոշտ են և ծածկված հաստ թաղանթով: Այսպիսի բույսեր վոչ ամառային շոգից են վախենում, վոչ ել ձմեռային ցրտերից. նրանք ամբողջ տարին պահպանում են իրենց սաղարթը: Այդպիսի բույսերից ե բաղեղը, վոր փաթաթվում ե ծառերին: Նա իր ճանկերի միջոցով բարձրանում ե ծառերի գագաթները և իր կոշտ, մուգ-կանաչ տերևներով ծածկում նրանց:

Բայց Ղրիմի հարավային ծովափին վայրենի բուսականություն քիչ կա: Բույսերի մեծ մասն անեցրել են մարդիկ: Այստեղ հաջողությամբ աճում են մանավանդ մի քանի մշտադալար բույսեր, վորոնք բերվել են ուրիշ մերձարևադարձային շրջաններից, դրանցից աչքի յեն ընկնում դափնի (ուսի հոտավետ և կոշտ տերևներ, վորոնք դործ են անվում կերակրի մեջ, վորպես համեմունք), ձիթենու ծառը, վորի պտուղներից բնորոշ յուղ ե ստացվում, կիպարիսը (փշատերև ծառեր են) տնկում ե ստացվում, կիպարիսը (փշատերև ծառեր են) տնկում են պարկերում զարգարանքի համար: Այդիներում հաճախ տնկում են ալեանդրներ և մագնոլիաներ:

Խոտաբույսերը ծովափին փոխվում են տարվա յեղանակների համեմատ: Վաղ գարնանը, արևից տաքացող լանջերին ծաղկում են ճնճաղիկներ և մանուշակներ:

Այնուհետև վառ կանաչով ու ծաղիկներով ծածկվում ե ամբողջ ծովափը: Ամառվա շոգերին կանաչ խոտերը դեղնում, չորանում են: Նրանց փոխարինում են տար, կոշտ խոտերը, վորոնք ծածկված են լինում փչերով: Այժմ սուր կերպով աչքի յեն ընկնում մերկացած հողամասեր, քարակույտեր և խիճ:

Միայն այնտեղ, վորտեղ գետակ ե հոսում կամ առու յե բջջում, ամբողջ տարին լինում են խոտեր, վառ ծաղիկներ:





Նկ. 63. Պատառուկ

Սմառային որ ե: Փայլում ե վառ արևը և նրա ճառագայթների տակ ծովը խաղում ե կանաչ, կապույտ և մուգ կապույտ գույներով: Ծովի ալիքները հարձակվում են ծովեզերքի վրա և աղմուկով զարկվում ժայռերին ու ցրիվ գալիս:

### ԲՆՈՒԹՅՈՒՆԸ

Կլիմա. Ղրիմի հարավային ծովափը Ղրիմի լեռներով պաշտպանվում ե հյուսիսային ցուրտ քամիներից:

Ամառը ծովափին լինում ե շոգ և չոր: Նա տևում ե մոտ հինգ ամիս: Անձրևներն այստեղ այնքան քիչ են գալիս, վոր ամառներն արհեստական վոռոգման կարիք ե զգացվում: Չմեռը կարճատև ե և մեղմ: Չմեռը յերբման մառախուղներ են լինում: Հաճախ անձրևներ ե՞ գալիս: Ծովը կատաղի փոթորիկներից այեկոծվում ե: Մեկ-մեկ ծովափին ձյուն ե գալիս, բայց արագորեն հալվում ե:

Գարունը կարճատև ե և չուտ ե գալիս, արդեն մարտին ծաղկում են այգու բույսերը: Ղրիմի հորավային ծովափում ամենալավ ժամանակը ոգոստոս, սեպտեմբեր և հոկտեմբեր ամիսներն են: Այս ամիսներին արևն այնպես խիստ չի այրում, ինչպես ամառը: Լինում ե պարզ և տաք յեղանակ:

Բարձրության հետ կլիման փոխվում ե: Նույնիսկ ամառը լեռներում գով ե: Այստեղ հաճախ անձրևներ գալիս են այն ժամանակ, յերբ ծովափին լինում ե շոգ և չոր:

Գետերը: Ղրիմի հարավային ծովափին քիչ գետեր կան: Նրանք սկսվում են լեռներում կամ առաջանում ե՞

աղբյուրներից: Գարնանը, ձյունը հալվելու ժամանակ, իսկ ամառը, սարերում առաջացող հեղեղներից հետո, — գետերը կատաղում են և ալիերից դուրս գալիս: Նրանց մեծ մասը ամառը ցամաքում ե:

Բուսականությունը: Ղրիմի հարավային ծովափում մշտադալար բույսեր շատ կան: Նրանց տերևները կոշտ են և ծածկված հաստ թաղանթով: Այսպիսի բույսեր վոչ ամառային շոգից են վախենում, վոչ ել ձմեռային ցրտերից. նրանք ամբողջ տարին պահպանում են իրենց սաղարթը: Այդպիսի բույսերից ե բաղեղը, վոր փաթաթվում ե ծառերին: Նա իր ճանկերի միջոցով բարձրանում ե ծառերի գագաթները և իր կոշտ, մութ-կանաչ տերևներով ծածկում նրանց:


Բայց Ղրիմի հարավային ծովափին վայրենի բուսականություն քիչ կա: Բույսերի մեծ մասն անեցրել են մարդիկ: Այստեղ հաջողությամբ աճում են մանավանդ մի քանի մշտադալար բույսեր, վորոնք բերվել են ուրիշ մերձարևադարձային շրջաններից, դրանցից աչքի յեն ընկնում դալիմիս (ուսի հոտավետ և կոշտ տերևներ, վորոնք գործ են անվում կերակրի մեջ, վորպես համեմունք), ձիթենու ծառը, վորի պտուղներից բ՛տիր յուղ ե ստացվում, կիպարիսը (փշատերև ծառեր են) տնկում են պարկերում զարդարանքի համար: Այգիներում հաճախ տնկում են ալեանդրներ և մագնոլիաներ:

Խոտաբույսերը ծովափին փոխվում են տարվա յեղանակների համեմատ: Վաղ գարնանը, արևից տաքացող լանջերին ծաղկում են ձմաղիկներ և մանուշակներ:

Այնուհետև վառ կանաչով ու ծաղիկներով ծածկվում ե ամբողջ ծովափը: Ամառվա շոգերին կանաչ խոտերը դեղնում, չորանում են: Նրանց փոխարինում են նոսր, կոշտ խոտերը, վորոնք ծածկված են լինում փչերով: Այժմ սուր կերպով աչքի յեն ընկնում մերկացած հողամասեր, քարակույտեր և խիճ:

Միայն այնտեղ, վորտեղ գետակ ե հոսում կամ առու յե քչքչում, ամբողջ տարին լինում են խոտեր, վառ ծաղիկներ:





Նկ. 64. Թարարական գյուղ

Բարձրանալով լեռները մենք տեսնում ենք, վոր լեզանակը հեռոցհեռոց զովանում է և նույնիսկ անձրևներ են գալիս: Իրա հետ փոխվում է և բուսականութունը: Լեռնալանջերում գեռ լերեում են կենտ-կենտ Ղրիմի սոճիներ, այնուհետև սոճու ամբողջ անտառներ:

Այլեի բարձր, վորտեղ շատ անձրևներ են գալիս, լերեում են նաև սաղարթափոր ծառեր՝ կաղնի, հացի, հաճարի և շատ թփուտներ:

Ղրիմի լեռների մի քանի տեղերում գեռ պահպանվել են լերիու հարյուրամյա կաղնու անտառներ:

Ղրիմի լեռների գագաթները տափակ են. նրանք ծածկված են լեռնային մարդագետիկների կանաչ գորգով:

Մինչ Հոկտեմբերյան հեղափոխությունը Ղրիմի անտառներն անխնա վաճառվում էին: Իրա չնարհիվ հո-

ղի մեջ խոնավությունը պահպանեց, մի քանի գեռեր ցամաքեցին:

Անտառները լեռնալանջերում պահում են անձրևի ջրերը, պաշտպանում են գետերն ու առուները ցամաքելուց. անտառները շատ ջուր են գոյորջացնում և դրանով մեծացնում են ամպամածությունը: Այդ պատճառով անտառների պահպանումը կարևոր նշանակություն ունի Ղրիմի ծովափի չոր կլիմայի համար:

Այժմ Ղրիմում պահպանվում են անտառները. մի քանի անտառամասեր դարձված են արգելավայրեր: Այստեղ արգելված է ծառ կտրել, ծաղիկ պոկել, կրակ վառել, վորսորդություն անել, նույնիսկ քարերը տեղահան անել և կոլլեկցիաներ հավաքել:

Կենդանական աշխարհ: Ղրիմի կենդանական աշխարհն աղքատ է, նա սաստիկ վաճառված է լեռնափայտի մարդու կողմից:

Այստեղ շատ մողեսներ ու ոճեր կան, բայց նրանց հեշտ չի նկատել: Նրանց գույնը նման է շրջապատող այն ժայռերի և քարերի գույնին, վորոնց վրա նրանք տաքանում են: Մարդու մոտենալու ժամանակ մողեսները վայրկենապես թաղանթվում են ճեղքերում:

Տաք արև որերին ոգը լցված է լինում խոշոր միջատների դիվ ճիճիթոցով: Ամբողջ որը լավում են այդ ճայները ծառերից. թվում է թե հնչում է ամեն մի ճյուղ, ամեն մի տերև:

Մարերի վրա պատահում են և ուրիշ կենդանիներ: Յերբեմն պատահում են լեղջերուներ և վայրի այծեր: Անմատչելի ժայռերում բուն են գրել արծիվները:


### ՂՐԻՄԻ ԾՈՎԱՓԻ ԲՆԱԿՉՈՒԹՅՈՒՆԸ

Ղրիմի հիմնական բնակչությունը թաթարներն են: Թաթարական դյուղերը ցրված են գետահովիտներում և Ղրիմի լեռների լանջերին:

Այստեղ ամեն ինչ քարից է՝ տները, գոմերը, փողոցները, բակի պատերը: Թաթարական դյուղում փոքրիկ տները — «ակլյանե»



րը» դասավորված են առտիճաններով: Տան հետեւի պատը յերբեմն հենց ինքը ժայռն է կազմում: Մնացած պատերը շինված են լինում քարից և կավից: Կտուրները լինում են տափակ հողե: Տանիքների վրա քնում են և միրգ չորացնում: Կտուրը բակի և փողոցի դեր է կատարում քիչ բարձր գանձող տան համար: Գյուղի ծայրը դուրս գալու համար պետք է մի կտուրից մյուսն անցնել քարե նեղ սանդուխտներով:



Նկ. 65. Խաղողագիւղ

**ԲՆՉՊԵՍ Ե ԶԱՐԳԱՆՈՒՄ ՂՐԻՄԻ ՀԱՐԱՎԱՅԻՆ ԾՈՎԱՓԻ ՏՆՏԵՍՈՒԹՅՈՒՆԸ ՅԵՎ ԲԱՐԵԼԱՎՎՈՒՄ ԲՆԱԿ-ԶՈՒԹՅԱՆ ԿՅԱՆՔԸ**

Արև որերի շատությունը հնարավորություն է տալիս ծովափին աճեցնելու արժեքավոր կուլտուրական բույսեր:

Այգիներում հասնում են դեղձ, ծիրան, նուշ, ձիթապտուղ, ընկույզ: Ընդարձակ տարածություններ բունված են խաղողի այգիներով և թանկարժեք տեխնիկական բույսերով:

Վորպեսդի այդ բույսերը չող ժամանակ չչորանան:

Չուր և հարկավոր ջրելու համար: Այնտեղ, վորտեղ ծովափին Չուր կա, իրար հետեւից շարվում են պուգատու և խաղողի այգիներ, պարկեր: Վորտեղ Չուր չկա, այնտեղ չող ժամանակ ամեն ինչ թառամում և վոջնչանում է:


Չուրը ծովափում մեծ հարստություն է:

Չքավոր թաթարները խորհրդայնացումից առաջ շատ վատ էյին ապրում: Ղրիմի հարավային ծովափի ամենալավ հողերը պատկանում էյին կալվածատերերին և թագավորի պալատականներին: Այստեղ կալվածք ունեւր և ինքը թագավորը:

Չքավորներին եժան չեր նստում նաև Չուրը: Նրանք շարունակ կարիքի մեջ էյին և կախված էյին հարուստներից:

Չքավոր քաթարները համարյա բացառապես անգրագետ էյին:

Ղրիմի ծովափի աշխատավորներն այժմ նոր կյանքով են ապրում: Հողերը, խաղողի և մրգի այգիները դարձել



Նկ. 66.



են սոցիալիստական սեփականութիւն: Անհատական տնտեսութեան փոխարեն ամեն տեղ կազմակերպւած են կոլեկտիվ տնտեսութիւն, փորոնք պայքարում են տը-  
տեսութեան բարձրացման և կոլանտեսական կյանքի բարելաւման համար:

Բացված են տասնյակներով դպրոցներ, փորտեղ դասավանդումը տարվում է թաթարական լեզվով: Բացված են նաև շատ գրադարաններ, դասընթացներ հասակավերների համար:

ՂՐԻՄԻ ՀԱՐԱՎԱՅԻՆ ԾՈՎԱՓԻ ԽԱՂՈՂԻ ԱՅԳԻՆՆԵՐԸ

Պաղտղը ծովափի կարևոր բույսերից մեկն է:

Շատ կոլեկտիվ և խորհրդային տնտեսութիւններ զբաղվում են գլխավորապես խաղողի մշակութիւնով:

Նկարի վրա ցույց է տրված խաղողի քաղը խորհրդային տնտեսութիւններից մեկում: Պաղտղի այգին փովել է լեռան հարավային լանջին. այստեղ շատ արև կա և խաղողի քաղը տեսակները շուտ են հասնում: Պաղտղի քաղը գնում է հաջող: Հասած վողկույզները պետք է ժամանակին կտրել: Տասնյակներով բանվորներ զբաղված են խաղողի քաղով: Պաղտղով լցված կոյուղները դարձում են բեռնակիր ավտոմոբիլի վրա: Լավ խճուղու վրայով խաղողը տեղափոխում են խորհրդային տնտեսութեան պահեստը: Այստեղից խաղողի մի մասը կուղարկեն սանատորիաներ հիվանդների և հանգրտացողների համար. մի մասը կտեղափոխեն Բյուտիս, հեռավոր պրոլետարական քաղաքները. մի մասից ել գինի կպատրաստեն:

### ՂՐԻՄԸ ԽՍՀՄ-Ի ԿԵՆՍԱՐԱՆՆ Ե

Չոր և տաք կլիման, ծովային մաքուր ողջը, խաղողը և մրգերը շատ հիվանդների յեն զբաղում դեպի Ղրիմի հարավային ծովափը: Ղրիմն ոգտակար է մանավանդ թոքախտավորների համար:

Բայց մինչ հեղափոխութիւնը Ղրիմի հարավային ծովափի բնութեան առողջարար ուժերն աշխատավորների համար մատչելի չէին: Յարի և պայտառականները

պալատներն ու հարուստների ամառանոցներն այժմ զարձեղ են աշխատավորների համար հանդուտի տներ և սանատորիաներ: Յարական ամենալավ պալատում շինել են կոլանտեսականների համար սանատորիա:

### ԿՈՎԿԱՍԻ ՍԵՎԾՈՎՅԱՆ ՅԵԶԵՐԻԸ

Կովկասի Սևծովյան յեզերքը դտնվում է Ղրիմի ծովափից դեպի արևելք:

Քարտեզի վրա ցույց տվեք Կովկասի Սևծովյան յեզերքը: Ծովեզերքի ընդհանուր տեսքը:

Նկար 66-ի վրա ցույց է տված Կովկասի Սևծովյան յեզերքը նոյեմբեր ամսին (աշնանը):



Նկ. 67. Գոմեշները ծանրութիւն են փոխադրում

Ծովափը հեղեղված է արևով: Ողն այնքան տաք է, վոր նոյեմբերին մարզիկ ման են դալիս թեթև փով, իսկ վրոմանք լողանում են ծովում: Ծովափնյա լանջին տնկած են մանգարինի և նարնջի ծառերի այգիներ:



Վոսկեզույն նարինջներն ու մանդարիններն արդեն  
հասել են և պարզ յերևում են տերևների մութ կանաչի  
մեջ: Ծուռով կսկսվի բերքահավաքը և ստացած բերքը  
կուղարկվի ԽՍՀՄ-ի զանազան քաղաքները:

Այդու կողքով անցնում է մի հրաշալի խճուղի: Սլա-  
նում է ավտոմոբիլը, վորի մեջ նստած են հիվանդներ:  
Նրանք գնում են սարի լանջին տեղավորված սանատո-  
րիան: Սանատորիայի առաջ գցված է պարկ:

Սանատորիայից յերևում է գետի հովիտը և կամուզ-  
ըր: Այստեղ աճում են թանգարժեք կուլտուրական բույ-  
սեր: Մշակված հողամասերը շրջապատված են անտառ-  
ներով: Խիտ և դժվարանցանելի անտառները ծածկում  
են ծովեզերքը և լեռնալանջերը:

Ծովեզերքը գեղեցիկ թեքվածքներով անցնում է հե-  
ռուները:

Ափերի մոտ ծփում է տաք, յերբեք չսառչող ծովը:  
Ծովեզերքի վրա բարձրանում են լեռներ, վորոնք պաշտ-  
պանում են այդ ծովեզերքը հյուսիսային դուրս քամի-  
ներից: Նրանց առանձին գազաթները ծածկված են ձյու-  
նով:

### ԲՆՈՒԹՅՈՒՆԸ

Մակերևույթի կազմութունը: Կովկասի Սևծովյան  
ափերն ամեն տեղ նույն լայնությունը չունեն (հետևե-  
ցեք քարտեզի միջոցով):

Հյուսիս-արևմտյան մասում Կովկասյան լեռները  
հասնում են համարյա մինչև ծովեզերքը: Դեպի հարավ-  
արևելք լեռները հեռանում են ծովից և այստեղ, գետա-  
հովտի յերկարությամբ ստացվում է մի ցածրադիր հար-  
թություն, վոր կոչվում է Կալխիդյան դաշտավայր:

Ամբողջ ծովեզերքը դարձած է դեպի տաք ծովի կող-  
մը: Նրա վրա բարձրանում են Կովկասյան լեռները, վո-  
րոնք 2-3 անգամ բարձր են Արիմի լեռներից: Ծատ գա-  
զաթներ ծածկված են հավերժական ձյունով և սառույց-  
ներով:

Կլիմա: Ծովեզերքի կլիման խոնավ է. մերձարևա-  
դարձային:

Ծովի կողմից փչող արևմտյան քամիները դեպի ծո-  
վափն են բերում մեծ քանակությամբ խոնավություն:  
Այս խոնավությունն առատորեն թափվում է լեռնալան-  
ջերում:

Կովկասյան ծովեզերքին ձմեռը նույնպես ձյունոտ և  
ցուրտ չի լինում, ինչպես Արիմի հարավային ծովափե-  
րին: Ամառը նույնպես յերկարատև է և շոգ: Բայց տե-  
ղումներն այստեղ ավելի առատ են: Ալձրները գալիս են  
ամբողջ տարին: Ծատ անձրևներ լինում են մոնսոնային  
ամառը: Յերբեմն մեկ որվա մեջ այստեղ այնքան ան-  
ձրև է գալիս, վորքան ԽՍՀՄ-ի ուրիշ տեղերում մի  
տարվա մեջ: Բաթումի շրջակայքը ԽՍՀՄ-ի ամենախո-  
նավ տեղն է:

Գետերը: Կովկասյան լեռներից շատ դեպի են հո-  
սում դեպի ծովափը: Նրանց մեծ մասը հոսում է լեռ-  
ների ձյունի սառույցների տակից: Նրանք կատաղու-  
րեն ցած են հոսում լեռներից, իրենց հետ տեղափոխե-  
լով մեծ քանակությամբ քարեր, ավազ և տիղմ: Հար-  
թության վրա նրանց հոսանքը դանդաղում է, և ջրերը  
թողնում են այստեղ սարերից բերած քարերը, ավազը և  
տիղմը: Ամառը լեռներում յեկող կատաղի անձրևներից  
գետերը վարարում են և ափերից դուրս գալով ծածկում  
ցածրադիր տեղերը:

Բուսականութուն: ԽՍՀՄ-ի մեջ վոչ մի տեղ այն-  
պիսի փարթամ բուսականություն չկա, ինչպես մեր  
յերկրի այս տաք և խոնավ անկյունում: Թե ծովափը և  
թե լեռնալանջերը ծածկված են անտառների սփրողա-  
կան կանաչ դանդիվածներով: Ծովափնյա բնակչությունը  
շարունակ պայքարում է այս կատաղի բուսականության  
դեմ: 1-2 տարվա մեջ աչքաթող արած վարելահողը  
ծածկվում է յերկու մետր բարձրություն ունեցող ձաբ-  
խոտով կամ հինգ-վեց մետր բարձրություն ունեցող ան-  
տառով:

Ծովափնյա անտառները բաղկացած են բազմազան  
ծառերից. նրանց մեջ պատահում են նաև պտղատու ծա-  
ռեր՝ տանձենի, սալորենի, խաղողի վորթ: Քիչ չեն նաև



մշտագալար բույսերը՝ դափնին, դափնակեռասենին, ծառերը վաթաթված են պատատուկներով: Նրանցից վժմանք ունեն սուր-սուր փշեր: Այսպիսի խճճված անտառների միջով առանց կացնի կամ լավ խանչալի շարժվել չի կարելի, ամեն մի շարժում անելիս վշերը բրունում են մարդու շորը և խրվում մարմնի մեջ:


Խիտ ու դժվարանցանելի յեն մանավանդ Կոլխիդայի դաշտավայրի կիսահեղեղված անտառները: Այն քանի տեղերում միայն անտառը հետ է քաշվում, վորպեսզի տեղ տա ճահճուտներին, վորտեղ մարդ կարող է խեղդվել կամ հիվանդանալ կովկասյան մաշող տենչով:

Դեպի վեր, լեռնալանջերում կլիման փոխվում է, փոխվում է և բուսականութունը: Անտառներում անհետանում են մշտագալար բույսերը և լիանները (պատատուկները): Յերևում են ծառերի յերիշ տեսակներ: Ավելի բարձր գալիս են լեռնային մարգագետինները, իսկ հետո հավերժական ձյունը և սառույցը:

Հողեր: Անդրկովկասի Սևծովյան յեզերքին պատահում են առանձին տեսակի կարմիր հողեր «կարմրահողեր»: Դրանք ամենալավ հողերն են այնպիսի Բանգարժեք բույսերի համար, ինչպիսին են Թեյը, կիտրոնը, նարինջը, մանդարինը:

Կենդանական աշխարհ: Կենդանական աշխարհը նույնպես փոխվում է բարձրության և բուսական աշխարհի հետ: Սևծովյան յեզերքի մոտ լեռներում պահպանվել են բազմաթիվ խոշոր կենդանիներ, վորոնք յերկրագնդի ուրիշ տեղերում հազվադեպ են: Առաջ Թագավորը և իր մերձավորները գալիս էին այստեղ վորսի: Իսկ այժմ կենդանորդի վորոշման համաձայն այստեղ սահմանված է մի արգելավայր 350 հազար հեկտար տարածությամբ: Այս արգելավայրի նպատակն է պահպանել կովկասյան բնությունն իր բուսական և կենդանական աշխարհներով:

Այստեղ ապրում են յեղջերուներ, բնատուրվածներ, հովազներ: Բարձր լեռներում պատահում են լեռնային



Նկ. 68. Թեյի տնկարանում.

վոշխարները: Ժայռերի և անմատչելի ծերպերում բուն են դրել արծիվները:

Սևծովյան յեզերքի տաք կլիման ոգտագործվել է կապիկներ բազմացնելու համար, վորոնք պեւք են գիտական նպատակների համար: Ծովափին հիմնել են կապիկների բուծարան:

Վորպես աշխատավոր անասուններ ծովափին պահում են գոմեշներ: Սրանք ուժեղ կենդանիներ են, վորոնք կարողանում են ծանր բեռներ փոխադրել նույնիսկ լեռներում: Գոմեշները կարող են ապրել միայն տաք կլիմանեցող յերկրներում: Նրանք ծածկված են հատո, համարյա բրդից գուրկ կաշվով:

Առաջադրություն 1. Ղրիմի հարավային ծովափի կլիման համեմատեցեք կովկասի Սևծովյան ափերի հետ:

2. Ինչո՞ւ կովկասի Սևծովյան յեզերքն ավելի խոնավ է:

3. Ինչո՞ւ կովկասյան ծովեզերքի բուսականությունն ավելի հարուստ է Ղրիմի բուսականությունից:



ԾՈՎԵԶԵՐՔԻ ԲՆԱԿԶՈՒԹՅՈՒՆԸ ՅԵՎ ՆՐԱ  
ԶԲԱՂՄՈՒՆՔԸ

Կովկասի Սևծովյան յեզերքին ապրում են կովկասյան ժողովուրդներ՝ արխաղներ, աճարացիներ և վրացիներ:

Ծովեզերքի մեծ մասը բռնել են արխաղները և աճարացիները:

Արխաղների գլխավոր զբաղմունքը յերկբազործությունն է: Նրանք ցանում են յեգիպտացորեն, մշակում են նաև խաղող: Բայց խաղողի մշակությունը լավ հիմքերի վրա չի դրված. խաղողի վորթը սովորաբար աճում է ազատ, փաթաթվելով ծառերին: Արխաղների գյուղերը ցրված են առանձին-առանձին տների ձևով. յուրաքանչյուր տուն չըջապատված է խաղողի և մրգի այգիներով և յեգիպտացորենի արտերով: Տները հյուսված են ճիպտաներից կամ շինված են տախտակներից, չըջապատված են պատշամբներով և դրված են սյուների վրա:

Այստեղ կարելի յե ապրել և առանց տաք տների: Աճարացիք ապրում են ծովեզերքի հարավային և հարավ-արևելյան մասում, ընդհանուր առմամբ ունեն նույն կենցաղը, ինչ-վոր արխաղցիք:

ԻՆԶՊԵՍ Ե ԶԱՐԳԱՆՈՒՄ ԿՈՎԿԱՍԻ ՍԵՎԾՈՎՅԱՆ  
ՅԵԶԵՐՔԻ ԲՆԱԿԶՈՒԹՅԱՆ ՏՆՏԵՍՈՒԹՅՈՒՆԸ ՅԵՎ  
ԲԱՐԵԼԱՎՎՈՒՄ ՆՐԱ ԿՅԱՆՔԸ

Ծանր եր կովկասի և Սևծովյան յեզերքի ժողովուրդների կյանքը ցարական Ռուսաստանում:

Ցարական կառավարությունը ղենքի ուժով տիրեց կովկասյան ժողովուրդներին և դրավեց ամենայնպէս հողերը:

Արխաղներն ավելի համառ գիմադրություն ցույց տվին կովկասին տիրապետելու ժամանակ: Տասնյակը

տարիներ նրանք կռվում էին ցարական կառավարության դեմ:

Վերջապես, չըջապատվելով ցարական մեծ բանակներին յերկաթե ողակով, արխաղներն ստիպված յեղան անձնատուր լինել: Շատերը նրանցից մեռան, ղենքը ձեռքներին, իսկ մի քանի հազար մարդ ել գաղթեց Թուրքիա:

Ավերված հողերը ցարական կառավարության կողմից առատորեն բաժանվում էին սպաներին և չինովներին:

Բնակչության դաժան շահագործման միջոցով այստեղ սկսեցին մշակել ծխախոտ, թեյ, կիտրոն և մանդարին:

Հոկտեմբերյան հեղափոխությունից հետո կովկասի Սևծովյան յեզերքի բնակչության կյանքը նոր թափ ստացավ:

Ամբողջ ծովեզերքին ցրված են կուլեկախի և խորհրդային տնտեսություններ, վորտեղ մշակում են թանգարժեք կուլտուրական բույսեր՝ թեյ, կիտրոններ, նարինջ, մանդարին, դանազան տեխնիկական և ղեղատու բույսեր:

Գետերի հովիտներում կառուցում են գործարաններ: Անց են կացնում նոր խճուղիներ և յերկաթուղիներ դեպի ծովեզերքի խորքերը:

Ամենահեռավոր գյուղերում պայքարում են անդրագիտության դեմ, կառուցում են հիվանդանոցներ, դըպրոցներ, վորտեղ դասավանդությունը տարվում է ազգաբնակչության մայրենի լեզվով:

Ծովեզերքի պալատներն ու ամառանոցները դարձրել են սանատորիաներ և հանգստի տներ: Կառուցվում են նոր սանատորիաներ և հիվանդանոցներ:

Կովկասյան ծովեզերքը, Նովոռոսսիյսկից մինչև Բաթում, ԽՍՀՄ-ի ծաղկած անկյունն է:



Քարտեզի վրա գտե՛ք Նովոռոսսիյսկը և Բաթումը:

Ամբողջ ծովեզերքով անցնում է խճուղի: Դեղեցիկ գալարումներով նա մերթ էջնում է դեպի ծովը, մերթ բարձրանում լեռները, կամ կամուրջներով անցնում է բազմաթիվ լեռնային գետերի վրայով: Ամբողջ ճանապարհի յերկարությամբ ձգվում են մրդի և խաղողի այգիներ, ծխախոտի պլանտացիաներ, արմավենիների և կիպարիսների պարկեր, գեղեցիկ սանատորիաներ և հանգստի տներ:

Կուսակցությունը վորոշել է Կոլխիդի դաշտավայրն իր ճահիճներով, տենդով և անանցանելի անտառներով դարձնել ծաղկած այգի:

ԿՈԼԽԻԴԻ ԶԱՀԻՃՆԵՐԸ ԾԱՂԿԱԾ ԱՅԳԻ ԿԴԱՌՆԱՆ

Քարտեզի վրա գտե՛ք Կոլխիդի դաշտավայրը: Նա գտնվում է Բաթում քաղաքից դեպի հյուսիս-արևելք: Դեռևս քիչ առաջ Կոլխիդի դաշտավայրը ծածկված էր ճահճուտներով և անանցանելի անտառներով, մո՛չ ճանապարհներ կային, վո՛չ հարմար արահետներ: Մարդիկ իրար հետ հաղորդակցություն էյին պահպանում դետերի միջոցով: Նոսր բնակչությունը բնակություն էր հաստատել ավելի բարձր տեղերում: Փոքրիկ հողամասերը բռնված էյին յեգիպտացորենով և խաղողով: Բնակիչները հիվանդանում էյին տենդով: Նրանք չարունակ պայքար էյին մղում անտառների դեմ, վորոնք առաջ էյին շարժվում դեպի վարելահողերը, և դետերի դեմ, վորոնք վարարման ժամանակ սպառնում էյին վո՛չնչացնել ցանքերը:

Այժմ Կոլխիդան արագորեն փոխվում է: Անանցանելի ճահիճները չորացվում են առուների խիտ ցանցի ուղևությամբ: Անց են կացնում նոր ճանապարհներ: Կտրտում են քիչ արժեք ունեցող անանցանելի անտառները:

Այժմ արդեն ճահիճներից խլված է մի քանի հազար հեկտար հող: Յե՛վ այնտեղ, վորտեղ քիչ առաջ ճահիճներ էյին,

ճուռներ էյին, այժմ աճում են արմավենիներ. մշակում են թանգարժեք բույսեր, յերևան են դալիս նարնջի, կիարոնի և մանդարինի ծառերի այգիներ, ավելի աւալելի յեն ընդարձակվում թեյի տնկարանների տարածությունները: Յերևան են դալիս թանգարժեք տեխնիկական բույսերի տնկարաններ:

Զինական յեղիճնի կամ բամիի տնկարանները տալիս են բարձր վորակի մետաքսաման թելիկներ:



Նկ. 69.

Տուճգայի ծառի տնկարանները տալիս են ձեթ լավ տեսակի լաք պատրաստելու համար: Կաուչուկարեք բույսերի տնկարաններ. սրանց հյուսթից պատրաստվում է ռետին:

ԹԵՅԻ ՏՆԿԱՐԱՆՈՒՄ

Գնացքն արագորեն սլանում էր աղմկոտ Բաթումից: Մեր մոտով մեկը մյուսի հետևից անցնում էյին ծաղիկների մեջ թաղված տներ, թփերի և բարձր ծառերի խիտ մացառուտներ, փաթաթված փշոտ պատատուկներով:



Մառերի կողտ, մութ կանաչ տերևները փայլում էյին անձրևի տակ:

Աննկատելի կերպով անցանք 13 կիլոմետր հյուսիսարևելյան ուղղությամբ: Գնացքը կանգ առավ Չակվա-յում: Դուրս յեկանք վազոնից: Արմավենիների ծառուղին տանում է դեպի բամբուկի, մանդարինի և թեյի տնկարանները:

Մենք ուղևորվեցինք դեպի թեյի տնկարանը: Վայրը բլրոտ էր: Բլուրների լանջերին կանոնավոր շարքերով տնկած էյին թեյի թփեր: Նրանք իրենց մութ կանաչով սուր կերպով շոկվում էյին կարմիր հողի վրա: Մի քանի հարյուր մարդ պոկոտում են թեյի վերին տերևները և դարսում կողովների մեջ:


Թեյի տերևներով լի կողովները բեռնակիր ավտոմո-բիլներով տեղափոխում են թեյի Փարրիկան:

Փարրիկայում թեյի կանաչ տերևներից ստանում են այն թեյը, վոր մենք զցում ենք թեյամանի մեջ գույն ստանալու համար:

Թեյի տնկարանները Կովկասյան ծովափին ներկայումս տասնյակ հազար հեկտար տարածությու են բռնում: Մեծ քանակությամբ թեյ արտադրում են կուլեկտիվ տնտեսությունները, վորոնք միացրել են տասնյակ հազար գյուղացիական տնտեսությունները, և խորհրդային տնտեսությունները: Կուլեկտիվ տնտեսություններին ոգնություն հասցնելու համար հիմնվել են հատուկ թեյի մեքենա-տրակտորային կայաններ: Խորհրդային տնտեսություններում գործադրվում են բազմապիսի մեքենաներ:

### ԲԱԹՈՒՄ

Կովկասի Սևծովյան ափին գտնվում է համամիութենական նշանակություն ունեցող նավահանգիստ՝ Բաթումը: Այստեղից արտասահման են փոխադրվում



Նկ. 70. Կիրն.

նավթ, միջուկ, մետաքս: Բաթումը արդյունաբերական և թանգարտեք մերձարևադարձային բույսերի՝ թեյի, նարնջի, մանդարինի, կիտրոնի և ուրիշ տեխնիկական բույսերի կենտրոն է:

Վարժուքյուն: Կոնսուլրային քարտեզի վրա նշանակեցեք Բաթում և Նովոռոսիյսկ քաղաքները: Աշխատանք արտադասյան ժամանակ: Կազմեցեք արտոմ «ԽՍՀՄ-ի մերձարևադարձային գոտի» թեմա-յով:

### 8. ԼԵՌՆԵՐ

Մեր Միությունն, ինչպես գիտեք, հսկայական հարթությունների յերկիր է: Լեռները գտնվում են միայն ծայրամասերում:



ԽՍՀՄ-ի ֆիզիկական ֆարտեզի վրա գտե՛ք՝ Խիբին-  
յան, Ուրալյան, Կովկասյան, Ղրիմի, Ալտայյան, Տյան-  
Շան լեռները և Պամիր լեռնաշխարհը:

Լեռները գտնվում են տարբեր գոտիներում: Ուրալ-  
յան լեռներն սկսվում են հեռավոր հյուսիսում՝ տունդ-  
րայի գոտում, տայգայի և սևահողային տափաստաննե-  
րով ձգվում են դեպի հարավ և վերջանում չոր տափաս-  
տաններում:

Կովկասյան և Ղրիմի լեռները գտնվում են մերձա-  
րևադարձային և տափաստանների գոտիների միջև:

Տյան-Շանի լեռները և Պամիր լեռնաշխարհը գտնե-  
լում են անապատների գոտու ծայրամասում:


Վոր գոտում ել գտնվելիս լինեն այդ լեռները, նրանց  
բնությունն, ինչպես դիտեք, բարձրության հետ փոխ-  
վում է, վորքան ավելի բարձր են լեռները, ձմեռն այն-  
քան ավելի ցուրտ է լինում. բարձր լեռների գագաթները  
ծածկված են հավերժական ձյունով և սառույցով:

Կլիմայի փոխվելու հետ փոխվում է և բուսականու-  
թյունը և կենդանական աշխարհը:

ԽՍՀՄ-ի լեռները տարբեր բարձրություն ունեն:  
Նրանցից ամենաբարձրը Տյան-Շանի լեռներն են. Պամիր  
բում գտնվում է ԽՍՀՄ-ի ամենաբարձր գագաթը՝ Ստա-  
լինի գագաթը, վորի բարձրությունն է 7 1/2 կիլոմետր:  
Քարտեզի վրա գտե՛ք Ստալինի գագաթը:

ԽՍՀՄ-ի ֆիզիկական ֆարտեզին կցած աղյուսակի և  
ճկարի միջոցով իմացե՛ք՝ 1) ինչպես են կոչվում հիշած  
լեռների ամենաբարձր գագաթները, 2) նրանի՞ վորտե՛ք  
են գտնվում:

Լեռները ձգվում են մեկը մյուսի հետևից և կազմում  
են լեռնաշղթաներ: Բարձր լեռների գագաթները բարձ-  
րանում են ամպերից ել վեր: Արևի ճառագայթների տակ  
չլացնող փայլով պսպղում է հավերժական ձյունը: Այս-  
պիսի բարձրության վրա վոչ վոք չի ապրում: Միայն  
արծիվներն են թռչում լեռնագագաթների մոտով:



Նկ. 71. Գյուղ Սվանեթիայում.

Ձյունի զանգվածների ճնշման տակ ձյունազատ գա-  
գաթներից զանդադրեն հոսում են սառույցները: Հեռ-  
վից նրանք սառցադեղերի յեն նմանվում: Դրանք սառ-  
ցադաշտերն են: Հսկայական ուժով նրանք հղկում են  
ժայռերը, պոկում են քարեր և ժայռերի կտորներ ու  
իրենց հետ ցած տանում:

Գահավիժվելով ժայռերից, նրանք կոտրվում են,  
փշրվում և կազմում սառցակոշտեր, սառցասյուններ,  
սառցաժայռեր:

Սառցադաշտը զանդադրեն ավելի ու ավելի յե  
ցածրանում: Բոլորովին վերջում նրա տակից դիտում է  
լեռնային գետակը և հոսում դեպի ցած: Աղմուկով և  
շղրղոցով գլորում է քարակույտեր: Այսպիսի հեղեղնե-  
րը ժայռերի մեջ փորում են սեպածև լանջերով խոր  
գիրենք:

Այդպիսի կիրճերի միջով հաճախ կատաղի հեղեղներ



են հոսում: Ամեն մի սառցադաշտից մի այդպիսի Կեղեղ  
ե առաջ գալիս: Յեւ վայր բոլոր հեղեղները բաժանված  
վում են դեպի ցած, դեպի հովիտները:

Թվում է թե լեռնաշղթաներն անմատչելի չեն, բայց  
մարդիկ այստեղ նույնպես բնակություն են հաստատել:

Լեռնայինների գյուղերը ցրված են լեռնալանջերում և  
հովիտներում: Նրանք բարձր լեռներով բաժանվում են  
իրարից:

Լեռների գագաթների միջև պատահում են ցածր  
տեղեր, վորտեղով լեռնայիններն անցնում են լեռնաշղթ-  
թան: Այդպիսի տեղերը կոչվում են լեռնակցճեր: Լեռ-  
նանցքների վրայով անցնում են ճանապարհներ, վորով  
գյուղերը կապվում են իրար հետ:

### ԿՈՎԿԱՍԻ ԼԵՌՆԵՐՈՒՄ

Լեռների ստորոտներում: Մի խումբ ճանապարհորդ-  
ներ վորտեղցին բարձրանալ Կովկասի ամենամեծ սառցա-  
դաշտերից մեկը: Նրանք հավաքվեցին Նալչիկում, վորը  
գտնվում է Կովկասյան լեռների ստորոտում:

Ամառային մի շոգ որ եր: Վարդը ծաղկում էր, դաշ-  
տում լցվում էին յեզիպտացորենի հատիկները, բոս-  
տաններում հասնում էին սեխն ու ձմերուկը: Այգիներ-  
րից կողովներով շուկա էին դուրս բերում խաղող, ծի-  
րան, խնձոր, տանձ:

Լեռնալանջերը ծածկված էին հաճարի խիտ ան-  
տառներով: Հաճարի անտառներից բարձր սեխն էին  
տալիս փշատերև անտառները: Ավելի բարձր կանաչին  
էին տալիս ալպյան մարգագետինները, և սուր կերպով  
բարձրանում էին անմատչելի ժայռերի պատերը: Իսկ  
բարձունքներում կապույտ յերկնակամարի վրա նկար-  
վում էին լեռների ձյունապատ գագաթները: Տարրի-  
նակ եր թվում, վոր տարվա այս շոգ յեղանակին լեռնե-  
րը ծածկված են ձյունով:

1. Լեռնային կիրճով: Յերկու որվա ճանապարհից  
հետո մենք մտանք յեղևնու անտառները. գնում ենք խոր  
կիրճով: Լեռնային արահետը, վորով մենք առաջ էինք

գնում, սաստիկ ողողված եր: Յածում, մեր տակը աղ-  
մը կում եր անտեսանելի հեղեղը: Մեր գլխավերնը դեպի  
վեր էին ձգվում անուշիկ ժայռեր: Նույնպիսի սեպածև  
ժայռեր գտնվում էին նաև հեղեղի մյուս ամիսն: Տեղ-  
անդ արահետը ջրից ողողվել ու քանդվել եր: Մեր եղե-  
րը, բարձած շորերով, վրաններով և ուտելիքով, հաղիվ  
էին քաջ տալիս իրենց վրտքերը և շուտ-շուտ սայթա-  
քում էին: Մեր առաջնորդները շարունակ բռնում էին  
նրանց, վոր նրանք անդունդը չգլորվեն:

Նեղ արահետով գլխապտուտային բարձրության  
վրա յերկար վերելքը մեզ սաստիկ հոգնեցրեց:

2. Արառավայրերում: Կիրճը վերջացավ: Մենք  
մտանք մի վառ կանաչ հովիտ, վորի մեջ հոսում եր կա-  
տաղի, պղտոր հեղեղը: Հարմար արահետը գալարվում  
էր խիտ խոտով ծածկված մարգագետինների միջով:  
Վրտքներին տակ թաց եր, առունները քչքչում էին: Դա  
խոտհարքերի արհեստական վորոտումն էր: Արհեստա-  
կան վորոտման շնորհիվ է միայն, վոր այստեղ աճում են  
վառ, խոշոր, հոտավետ ծաղիկներ ունեցող հյութալի  
խոտեր: Ահա և վերջին ծառերը—ցածրիկ սոճիները և  
կեչիները:

Նրանցից հետո սկսվում են լեռնային մարգագետին-  
ները: Բաց լանջերում անասելի այրում եր արևը: Գե-  
տինը ծածկված եր ցածրիկ, բայց հյութալի խոտով  
ճոտերի միջից նայում էին համարյա ցողուններից  
գուրկ, մեծ և վառ ծաղիկներ:

Հանկարծ մեր առաջ, կարծես զետնի տակից, դուրս  
յեկավ հովիվ-պապը: Ծուտով լավեց մայուն և վոչ-  
խարները հետաքրքրությամբ շրջապատեցին մեզ: Ծե-  
րունին մեզ տարավ իր բնակարանը: Լեռներից ընկած  
հսկայական քարը դեմ առնելով ուրիշ քարերի տառապ-  
րել եր բնակարանի պատեր և առաստաղ: Այս այբի ներ-  
սը փռված էին վոչխարի մորթիներ, փայտե դուլեթեր  
լիքն էին մածնով և պանրով: Այստեղ պապն ամբողջ  
որերով սպասում է արածող հոտի վերադառնալուն  
գառնարածների հետ և մեծ վարպետությամբ փայտե



գղալներ ե շինում: Մենք այստեղ գիշերեցինք, վոր-  
պեսզի նոր ուժով շարունակենք մեր վերելքը:

Մառցադաշտ: Դեռ լույսը չբացված զարթնեցինք:  
Մառախուղը նոսրացավ և մեր աչքի առաջ բացվեց  
սառցադաշտը: Մառցադաշտի ծայրի սառցե ալբի միջեց  
դուրս եր վազում կատաղի գետ:

Մառցադաշտի վրա անցնելու համար մենք դեռ  
պետք է անցնեյինք այն հեղեղը, վոր դուրս եր գալիս  
կողքի սառցադաշտի տակից: Հեղեղը քարերն իրար  
զարկելով աղմկում եր, կարծես պատրաստվում եր գլո-  
րել ու տանել այն մարդուն, վոր կհանդգներ ջրի մեջ  
մտնել: Մեր ուղեկիցները եղբրին քշեցին ջրի մեջ: Զու-  
րը մինչև բեռներն եր հասնում: Խեղճ կենդանիները  
դողում եյին, հազիվ վոտքի վրա պահելով իրենց. և-  
չերից մեկն ընկավ և հոսանքը կտաներ նրան, յեթե ու-  
ղեկիցը նրան պարանով չպահեր: Մենք ձեռք-ձեռքի  
տված հետևում եյինք քարվանին: Մեր վոտքերը նույ-  
նիսկ կոշիկների, բրդե հաստ գուլարաների մեջ սառչում  
եյին, ամեն քայլափոխում մեր վոտքի տակից դուրս ե-  
յին պրծնում վորդորկ քարեր: Վոռնոցը և գլորոցը  
խլացրել եյին մեզ: Յերը մենք մյուս ամբողջ դուրս յե-  
կանք, մեր վոտքերը լարվածությունից և կրած անհան-  
գստությունից դողում եյին. բավական եր, վոր մեզնից  
վորեւե մեկը սայթաքեր ու ընկներ, ջուրն անմիջապես  
նրան կզլորեր ու նախքան ողնության հասնելը կզարկե՞ր  
քարերին ու կսպաներ: Կեսորից հետո մենք հասանք մի  
կանաչ տափարակի, վորտեղ կարելի յեր վրան զար-  
կել: Գետինը ծածկված եր կանաչ խոտով, քարի տա-  
կով հոսում եր պարզ ու սառնորակ առուն, իսկ չըջա-  
կայքում իշխում եր ձյունապատ գագաթներից կախկի-  
ված սառցադաշտերի սառցե լուսթյունը: Հետևյալ ա-  
ռավոտը պարզ եր, և մենք վորոշեցինք զնալ դեպի  
սառցադաշտի սկիզբը:

Մառցադաշտի մակերևութի վրա ցրված եյին մեծ  
ու փոքր քարեր. քրքչալով հոսում եյին բազմաթիվ ա-  
ռուներ, վորոնք աղմկելով թափվում եյին սառցադաշ-

տի մեջ գտնվող խոր ճեղքերի կամ սառցե ջրհորների  
մեջ:

Յուրա քամին հարկադրեց տաք հագնվել: Մառույ-  
ցը և չըջապատող ձյունապատ գագաթները փայլում ե-  
յին այնքան վառ, մեր շուրջը հեղեղված եր լույսի և  
կայծերի այնպիսի ծովով, վոր մենք ստիպված յեղանք  
մութ ակնոցներ կրել, վորպեսզի չկուրանանք:

Յերեք ժամ հետո մենք գտնվում եյինք ձյունի պա-  
տի մոտ և հիացած կանգ առանք: Ճանապարհի բոլոր  
գլխարությունները մոռացանք: Մառցով և ձյունով  
շղթայված անմատչելի քարե պատից անդադար դը-  
ղըրդում եյին սառցե և ձյան կույտեր:

Իսկ վոտքերիս տակ փռվում եր հսկայական սառ-  
ցադաշտը: Ամբողջ սառցադաշտը կտրտված եր անհա-  
շիվ ճեղքերով ու փոսերով. այստեղ-այնտեղ կանգնած  
եյին կապույտ սյուներ, վորոնք սառցադաշտի շարժու-  
թից յերբեմն ընկնում եյին և փչրվում:

Ամպերի մեջ: Հիացած մեր առաջ բացվող պատկե-  
րի զեղեցկությամբ, մենք դեռ յերկար կմնայինք այս-  
տեղ, բայց ցածից դեպի մեզ եր գալիս և մի քանի րո-  
պեյից հետո մեզ ամբողջապես չըջապատեց սպիտակ  
մառախուղը. միանգամից ցրտեց: Մենք հազիվ եյինք  
իրար տեսնում սառցադաշտի մակերեսի վրա:

Մնալը վտանգավոր եր: Կարելի յեր ճեղքերի մեջ  
գլորվել:

Մենք սկսեցինք խարխալելով սառցադաշտից ցած  
իջնել: Հանկարծ ամպերը նոսրացան, պատույեցին, և  
մենք ուղղակի, բարձր ամպեր, մեղնից ցած տեսանք  
վրաններ և մեր ուղեկիցներին: Վառվում եր կրակը,  
յեփվում եր վոչխարի միսը:

Լեռնային գլուխը կովկասում: Իրիկնամուտ եր:  
Լեռնային արտատեղերից իջնում եյին տղամար-  
դիկ և կանայք: Նրանք իրենց ուսերի վրա տանում ե-  
յին տիկեր, լցված մածնով, այրանով:

Արահետից բացվեց գյուղի տեսարանը: Աուլը նը-  
մանվում եր քարակույտերի, վորոնք չըջապատող



ժայռերի պես նույնպես գորշ-դեղնավուն եյին: Աուլի մեջտեղ բարձրանում եր կիսավեր հին աշտարակը:

Ավելի հաճախ եյինք հանդիպում դարու փոքրիկ արտերի: Ամեն տեղ, վորտեղ քարերի արանքում պատահում եյին թեկուզ հողի բարակ չեքտով ծածկված փոքրիկ տարածութուններ, փորփրված և ցանկած եր: Ահա և աուլը: Փողոցներն այնքան նեղ են, վոր յերկու բարձած եշ դժվարությամբ կարող են իրար ճանապարհ տալ: Յածլիկ սակլյաները շինված եյին տաշեր մեծութուն ունեցող քարերից: Պատերի միջից դեպի փողոց եյին նայում փոքրիկ, առանց ապակի պատուհանները: Տափակ կտուրների վրա քամուց որորվում եր խոտը: Այստեղ մորթի փափախ գլխներին ծայրապատիկ նստում են լեռնականները: Կանայք մեծ թաշկինակները գլխներին բրդից թել են մանում. իլիկներն անդադար պտտվում եր նրանց մատների արանքում: Մի տան մոտ կանայք լնում եյին թաղիք և յափնջի, վորից լեռնականները յերբեք չեն բաժանվում:

### ԻՆՉՊԵՍ ԵՆ ԱՊՐՈՒՄ ԼԵՌՆՅԻՔ

Կովկասյան զանազան ժողովուրդների դյուղերը ցրված են լեռնալանջերում և գետահովիտներում: Յնանցանելի ձյունները և անմատչելի ժայռերը բաժանում են մի ժողովուրդ մի ուրիշից: Յուրաքանչյուր փոքրիկ ժողովուրդ շատ դարերի ընթացքում ապրել և իր առանձին կյանքով: Հենց հեղափոխությունից առաջ նրանց կյանքը նույնն եր, ինչ վոր մի քանի դար առաջ:

Հեղափոխությունը ամենահետամնաց կովկասյան ժողովուրդներին արթնացրեց կյանքի համար:


### ՍՎԱՆԵԹԻՍՅՈՒՄ

Լեռների խորքում ընկած և մի փոքրիկ յերկիր Սվանեթիան: Նա ամբողջ աշխարհից կտրված և անմատչելի լեռներով: Միայն մի նեղ վտանգավոր արահետ և անցնում սեպածև ժայռի վրայով կատաղի Ինգուր գետից բարձր: Այս արահետով սվանները ամառ-

ները կարողանում են կապվել մնացած աշխարհի հետ, իսկ ձմեռը հաղորդակցությունը բոլորովին կտրվում և:

Այս փոքրիկ ժողովուրդը, վոր բաղկացած և ընդամենը 11 հազար մարդուց, մինչև հեղափոխությունը պահպանում եր իր հին կենցաղը և նախնական տնտեսությունը:

Սվանները մեծ ջանասիրությամբ մշակում են իրենց փոքրիկ հողամասերը: Մինչ Հոկտեմբերյան հեղափոխությունը դեռևս մնում եյին նախնական գործիքներ, գութանի փոխարեն մի փայտի կտոր դեպի ցած ծովածարմատով, վորին հագցրած եր խոփ. տափանի փոխարեն— մի դերան, վորի վրա ցցված եյին ճյուղեր. կալրեն— մի դերան, վորի վրա ցցված եյին ճյուղեր. կալսող մեքենայի փոխարեն— կամ (տախտակ, վրան քասող մեքենայի փոխարեն— կամ (տախտակ, վրան քասող մեքենայի փոխարեն) խուրճերի վրայով քաշ եյին տալիս: Սվանեթիան չգիտեր թե անիվն ինչ բան և. խուրճը և խոտը սահնակներով եյին կրում, իսկ մարդիկ բեռներն անց եյին կացնում լեռներով վոտքով կամ ձիով: Բացի ձիու և վորսորդական արահետներից Սվանեթիայում ուրիշ ճանապարհ չկար:



Նկ. 72.



Սվանները սնտիապաշտ եյին: Սրբազան պուրակները, սրբազան ծառերը և աղբյուրները, սրբազան կենդանիները, չար և բարի վոգիները, լուսնին պաշտելը, աշխատանքից առաջ զոհ բերելը—այս բոլոր հրեշտակային մնացորդները մեծ վնաս եյին հասցնում սվանների տնտեսութանը: Բայց ամենավատը դա արյան վրեժն է, վոր դեռևս այստեղ—այնտեղ մնացել է: Վիրավորանքի կամ սպանութան համար բոլոր ազգականները վրեժ են լուծում վիրավորողի ազգականներից շատ սերունդների ընթացքում: Նրանք կարող եյին մահից ազատվել միայն այն դեպքում, յեթե թողնեյին իրենց հայրենիքը:

Այդպես եյին ապրում ամբողջ աշխարհից կտրված սվանները մինչ հեղափոխությունը:

Այժմ բուն շինարարությունը յուրաքանչյուր տաքի, յուրաքանչյուր ամիս փոխում է Սվանեթիայի կյանքը: Սվանեթիան ազատվելով իշխաններից, հարձակումներից և ավերումներից, այժմ շտապում է հասնել կուլտուրական ժողովուրդներին:

Աշտարակների և ծխոտված, առանց լույսի, առանց ողի, հին տների կողքին բարձրանում են վառարաններով և պատահաններով նոր լուսավոր տներ: Սվանեթիայի կենտրոնում վառվեցին ելեկտրական լապտերները, շինված է մեծ բաղանիք: Բացված են կոռպորատիվ, հասարակական ճաշարան:

Ամբողջ յերկիրը ծածկվել է դպրոցների, հիվանդանոցների, անասնաբուժական կետերի ցանցով: Յեվ քիչ սվաններ չեն սովորում մեր աեխնիկումներում և համալսարաններում:

Ինգուր գետի յերկարությամբ Սևծովյան յեղերքից սկսած կառուցվում է խճուղի, վորով կերթևեկեն ավտոմոբիլներ:

### ՏՆՏԵՍԱԿԱՆ ՇԻՆԱՐԱՐՈՒԹՅՈՒՆԸ ԿՈՎԿԱՍՍՈՒՄ

Սվանեթիայի որինակից յերևում է, թե ինչպես է կառուցվում նոր սոցիալիստական կյանքը Կովկասում:

Ամբողջ Կովկասում ծավալվել է շինարարությունը: Անց են կացվում ճանապարհներ: Այժմ նույնիսկ ամենախուլ անունները կապված են Միության դանազան գյուղերի և քաղաքների հետ:

Ստեղծվում է նոր տնտեսություն:

Լեռնային կատաղի գետերը, վոր առաջ քշում, տանում եյին կամուրջները, քանդում եյին ավերը և գյուղերը, այժմ սկսում են աշխատել մարդկանց ոգտին: Արդեն կառուցվում են բաղմաթիվ հիդրոկայաններ:

Այս կայանների կառուցումը տնտեսական մեծ նշանակութուն ունի: Հիդրոկայանները եներգիա յեն տալիս ամբողջ շրջանի արդյունաբերությանը: Առաջանում են նոր արտադրություններ: Չքավոր լեռնցիք դառնում են արդյունաբերական բանվորներ: Չարգանում է տնայնագործությունը: Ելեկտրական լույսը տարածվում է նազործությունը: Ելեկտրական լույսը տարածվում է լեռնային աուլներում: Շինարարության շրջանում բանջարանոցներ ու բոստաններ են գցում այնպիսի հողերում, վորոնք առաջ անպտուղ եյին համաբովում:

### ԼԵՌՆԵՐԻ ՀԱՆԱԾՈ ՀԱՐՍՏՈՒԹՅՈՒՆՆԵՐԸ ՅԵՎ ԱՐԳՅՈՒՆԱԲԵՐՈՒԹՅՈՒՆԸ

Լեռների ծոցում շատ հարստություններ են թագնված: Այնտեղ գտնվում են գանազան հանքեր, քարածուխ, թանկագին քարեր և վերջապես, նավթ:

Դարերով ընկած են այս հարստությունները, հեռու մարդկանց աչքից: Պետք էր հետախուզական մեծ աշխատանք թափել և ուսումնասիրել լեռների կազմությունը, վորպեսզի այդ հարստությունները յերևան բերվեն:

Յեկավ սոցիալիստական մեծ շինարարության ժամանակը: Լեռները կենդանացան: Խուլ, անմատչելի կիրճերում, ձյան սահմանում և սառցադաշտերի մոտ, ամբողջ Կովկասում աշխատում են ինժեներները և զիտնարող կառուցվում աշխատում են ինժեներները և զիտնարող կառուցվում աշխատում են ինժեներները: Նրանք ծակում են կանների հետախուզական խմբերը: Նրանք ծակում են քարը, փորում հորեր և հանում լեռնային տեսակների




նմուշներ: Յերբ գտնվում է ողտակար հանածոների հարուստ փորակ խավ, անմիջապես կառուցում են հորեր և գործարաններ:

Շատ հանքեր են գտնվել Կովկասում, Ալտայում և Պամիրում: Բայց դեռ քիչ են ուսումնասիրված լեռները: Նրանց ծոցում դեռ շատ հարստություններ են թաղնված:

### ՈՒՐԱԼՅԱՆ Լեռներ

Հյուսիսային Սառուցյալ ովկիանոսից դեպի հարավ 2500 կիլոմետր տարածության վրա ձգվում է վոչ բարձր Ուրալյան լեռնաշղթան: Ուրալյան լեռները կազմում են յերկու աշխարհամասերի՝ Յեվրոպայի և Ա-




Նկ. 73.

սիայի սահմանները (քարտեզի վրա գտնք Ուրալյան լեռները):

ՅԵՐԿԱՌՈՒՂՈՎ ՈՒՐԱԼՅԱՆ ԼԵՌՆԱՇՂԹՍՅՈՒՅՈՒՎ ԿՐԱՅՈՎ

ՈւՓա կայարանում փոքր ինչ կանգ առնելուց հետո, դնացքն սկսում է դանդաղորեն բարձրանալ լեռ-

ները: Հովտում աղմկում է լեռնային դեռը: Նրա վրա կախվել են սեպածե ժայռերը: Լեռնալանջերը ծածկված են անտառներով: Պարզ ու վորոչ աչքի յեն ընկնում



Նկ. 74. Նոր գործարան Ուրալում.

յեղևնիների սուբ կատարները: Տեղ-տեղ պատահում են բացատները, վորոնք ծածկված են լեռների գաղաթներեց թափված քարերով:

Ուրալյան լեռները սաստիկ քայքայվել են: Մասնամանիքներից, ջրեց ու քամուց նրանց դադաթները ճաքճըքվել են և փշրվել, թափվել: Ուրալյան լեռներում չկան վոչ բարձր գաղաթներ, վոչ խոր կիրճեր. բայց նրանք շատ գեղեցիկ են:

Ամբողջ ուրը չես ուզում պատահանից հեռանալ:


Ահա լեռան յետևը յերևում է գործարան: Գնացքը դանդաղեցրեց իր ընթացքը, ձգվում է թեք լանջի յերկարությամբ, գծում կիսաշրջան: Մենք բանձրանում ենք լեռնացքը:




Ներքեում յերևում են գործարանի և մեր նոր թողած կայարանի կրակները: Շողեքարչը աղմուկով գուրտ է շարտում գոլորչու քուլաներ: Անտառը լուսավորվում է շողեքարչի բոցով: Արդեն գիշեր է, բայց ուղեվորները դեռ չեն քնել: Մենք լեռնանցքում ենք գտնվում, Յեվրոպայի և Ասիայի սահմանում:

Մի քանի րոպե ևս և գնացքը սկսում է արագորեն ցած իջնել: Գնացքը հետզհետե արագացնում է իր ընթացքը, անցնելով ժայռերի, անտառոտ լանջերի մտով, իր հետևը թողնելով Ուրալյան լեռների յոչ բարձր գագաթները: Մեր առաջ այժմ բացվում են տափաստաններ, արտեր: Ուրալն արդեն հետ է մնալի:

Ուրալյան լեռներն իրենց հարստություններով վաղուց արդեն հայտնի յեն: Ուրալի ընդերքում գտնվում են մեծ քանակությամբ վոսկի, պղինձ և յերկաթի հանքեր:



Նկ. 75. Մագնիտոգորսկի գործարանի դամբաները



Նկ. 76. Ստալինսկի ֆաղափը.

### ՄԱԳՆԻՏՈՂՈՐՍԿ

Ուրալյան լեռները հարավային մասում, Ուրալ գետի վերին հոսանքի մոտ գտնվում է Մագնիտոգորսկի լեռը: Նա համարյա ամբողջապես բաղկացած է ամենահարուստ յերկաթահանքից: Հանքն այստեղ գտնվում է ուղղակի յերկրի մակերևույթի վրա:

Հեղափոխությունից առաջ Մագնիտոգորսկի լեռան հանքերը ձեռքով էյին մշակում, և միայն լեռան մակերևույթից հանքը ձիերով էյին տեղափոխում: Մագնիտոգորսկի լեռան մերկ լանջերը ծածկված էյին բարձր վանակով:

Այժմ Մագնիտոգորսկի լեռան մոտ, յերկու տարվա ընթացքում աճեց մի նոր քաղաք— Մագնիտոգորսկը: Կառուցվեց գիգանտ մետաղագործարան: Կառուցվել են աշխարհում ամենամեծ դոմնաները: Լեռան լանջին մշակում են յերկաթահանքը:

Լավում են խլացնող պայթյուններ և տասնյակ հարավոր տոնն հանքը խլվում է յերկրի ընդերքից: Հր-



գոր եկեղեցիատորները բարձրացնում են հանքը և լըսնում գնացքը գործարան ուղարկելու համար: Այստեղ աշխատում են հազարավոր բանվորներ:

Գործարանում ամեն ինչ մեքենայացված է. այստեղ աշխատում են արդեն ամենալավ մեքենաները ելեկտրականության ոգնությամբ:

Գործարանի կողքին կառուցված են յերեք ելեկտրակայան: Նրանց ենթադիայով շարժվում են Ելմապերը, հորերի ներհատիչ մեքենաները, կախովի ճանապարհը, հազարավոր մանր և խոշոր մեքենաներ: Մեկ կիլոմետր յերկարություն ունեցող ամբարտակը կտրել է Ուրալ գետի առաջը և պահում է գետի վերցրած ջուրը: Յեղեք ելեկտրակայանների մոտ ծփում են նոր, մեծ յճի ակիքները: Մագնիտոգորսկի շրջակայքում զարգանում է նոր գյուղատնտեսությունը:

Բլուրների մերկ լանջերը կանաչել են բանջարանոցային կուլտուրաներով:

Մագնիտոգորսկի գիգանտի արտադրողականությունը շատ ավելի մեծ է Յեվրոսայի ամենախոշոր գործարաններից: Մագնիտոգորսկի գիգանտը քարածուխ չունի, այդ պատճառով էլ նա կառված է Կուզնեցկի ավազանի (Կուզբասսի) հետ:

Կուզնեցկի ավազանը գտնվում է Սիբիրում, Ալտայյան լեռների մոտ: Նա ունի քարածուխի հսկայական պաշարներ, բայց հանքը քիչ է:

Կուզբասսը Մագնիտոգորսկին տալիս է քարածուխ, իսկ Մագնիտոգորսկի հանքը փոխադրվում է Կուզբասսի արդյունաբերական կենտրոնը— Ստալինսկ:

Այսպես Ուրալում ստեղծվում է մետաղագործական հզոր բազա— Ուրալ-Կուզնեցկի կոմբինատ:

Վարժուքյուններ: Կոնուրայի քարտեգի վրա նշանակեցեք ԽՍՀՄ-ի գլխավոր լեռնաշղթաները:

Նշանակեցեք Մագնիտոգորսկի և Ստալինսկի ոգտակար հանածոների հանույթի գլխավոր տեղերը:

Կասպից ծովի արևմտյան ափին մի փոքրիկ թերակղզի կա: Նա ընկած է Կովկասյան լեռների ստորոտում: Ամառներն արեն անխնա վողոգում է կուրացնող լույսով: Թերակղզու վրա սաստիկ շոգ է լինում: Շուրջը ամեն ինչ մերկ է: Յերբեմն միայն պատահում են տեղեր, ծածկված չոր և փոշոտ բարձրենյակով: Կասպից ծովի պղտոր ջրերը հաճույք չեն պատճառում. ծովը նույն պես տրտում է, ինչպես և ամայի ծովափը: Բայց ի՞նչն է պատճառը, վոր այս ամայի թերակղզու վրա փոփոյ է հսկայական Բագու քաղաքը, գցվել են բազմաթիվ յերկաթուղիներ, շարան-շարան ձգվում են ապրաքատար գնացքներ, շարժվում են մոտորները, սլանում են ելեկտրական գնացքները: Ի՞նչու այստեղ այդպիսի վեճանություն է տիրում:

Դրա պատասխանը տալիս է այն վիշկանների անտառը, վորոնք մեկը մյուսի հեռեկց բարձրանում են թերակղզու ափին: Դա նավթային վիշկաներն են: Այստեղ նավթ է ստացվում:

Ելեկտրական գնացքը կանգ առավ մի նոր ավանի մոտ: Դեռևս այստեղ քիչ առաջ մերկ տափաստան երիտիկ այժմ այստեղ գեղեցիկ շենքերում ապրում են հազարավոր նավթարդյունաբերական բանվորներ:

Դիչերը քաղաքում աղմուկը դադարում է, բայց մի քանի կիլոմետր քաղաքից հեռու ճանչում են մտնող բուրդունները նոր վիշկանների մեջ: Պողպատե դուրը խրվում է գետնի մեջ, նավթատար խավ վորոնելու համար:

Ահա փորեցին մի նոր անցք: Ամեն մի բույե նրա միջից կարող է նավթի շատրվան խփել: Բայց դա չի կարելի թույլ տալ: Պե՞տք է ժամանակին անցքը փակել, վորպեսզի թանկարժեք նավթը չփչանա:

Ամենից շատ նավթ ստացվում է Բագվի, Գրոզու շրջակայքում և Մայկոպում:



Քարտեզի վրա ցույց տվե՛ք այդ քաղաքները:

Բազմից նավթը խողովակներով փոխադրվում է Բաթում նավահանգիստը: Մի ուրիշ նման նավթատար խողովակ միացնում է Գրոզնի քաղաքը Տուապսեյի հետ:

Քարտեզի վրա ցույց տվե՛ք Բաքում և Տուապսե քաղաքները:

Ստացված նավթը գործ է ածվում վոչ միայն Մի-ուլթյան մեջ:

Խորհրդային նավթն արտահանվում է ուրիշ յերկրներ: Տուապսե և Բաքումը Սեֆոլյան այն կարևոր նավահանգիստներն են, վորոնց վրայով մեր նավթն արտահանվում է:

Բաթումում նավահանգստի մոտ գտնվում է ճանապարհների մի ամբողջ ցանց: Սրան մոտենում են զանազան պետությունների դրոշակի տակ բազմաթիվ նավթի նավեր: Նրանք լցվում են խորհրդային նավթով և Սե ծովի վրայով այդ նավթը հասցնում Իտալիա, Ֆրանսիա և ուրիշ պետություններ:

Առաջադրություն 1. «Աշխարհի պետական բաժանումը» քարտեզի միջոցով ցույց տվե՛ք, թե նավթը Բաթումից ինչ ճանապարհներով է հասնում Իտալիա և Ֆրանսիա:

2. Կոնտուրային քարտեզի վրա նշանակեցե՛ք Բադու, Գրոզնի և Տուապսե քաղաքները:

Աշխատանք արտադասյան ժամանակ: Կազմեցե՛ք արժույթ «ԽՍՀՄ-ի լեռները» թեմայով:

### III. ԽՍՀՄ-Ի ԸՆԴՀԱՆՈՒՐ ՏԵՍՈՒԹՅՈՒՆԸ

Մենք ծանոթացանք ԽՍՀՄ-ի բնական դոտինների, յուրաքանչյուր դոտու հսկայական հարստությունների և սոցիալիստական շինարարությունից առկա կերներին հետ:

Այժմ կրկինք անցած նյութը, վորպեսզի մեր Մի-ուլթյունը ամբողջությամբ ընդգրկենք:

#### 1. ԲՆՈՒԹՅՈՒՆԸ

##### ԽՍՀՄ-Ի ՄԱԿԵՐԵՎՈՒՅԹԸ

Բացեք ԽՍՀՄ-ի ֆիզիկական քարտեզը, նայեցե՛ք պայմանական նշանների միջոցով նրա վրա ինչպես են նշանակված՝

1. Մովի մակերևույթից ցածր գտնվող դաշտավայրերը:

2. Մովի մակերևույթից բարձր գտնվող դաշտավայրերը:

3. Բարձրությունները:

4. Միջին բարձրություն ունեցող լեռները:

5. Մշտական ձյունով և սառույցներով ծածկված բարձր լեռները:

Քարտեզից յերևում է, վոր ԽՍՀՄ-ն հարթ յերկր է: Հարթությունների մեծ մասը դաշտավայր են:

Քարտեզի վրա ցույց տվե՛ք՝ 1. Արևելյան-յեվրոպական դաշտավայրը: Նա մինչև վոր ծովերն է հասնում հյուսիսում, հարավում: Ի՞նչ լեռներ են գտնվում արևելքում: Հարավում նա ի՞նչ լեռներով է սահմանափակվում: Ամենացածր տեղերը վոր ծովի մոտ են գտնվում:



2. Արևմտյան-սիրիական դաշտավայրը: Նա մինչև վճռի ծովն է հասնում հյուսիսում: Արևմուտքում նա ի՞նչ լեռներով է սահմանափակվում: Ի՞նչ բարձրություններ ունի: Ի՞նչ լեռներով է հարավ-արևելքում:

3. Թուրանի դաշտավայրը: Արևմուտքում նրա սահմանը վճռի ծովն է կազմում: Նրա հարավ-արևելյան սահմանում ի՞նչ լեռներ են բարձրանում:

Դաշտավայրերի մեջ այստեղ— այնտեղ բարձրանում են զանազան բարձրություններ: Քարտեզի վրա ցույց տվեք՝ Միջինուսական, Մերձվրացյան և Արևելյան-սիրիական բարձրությունները:

Այդ բարձրություններից ամենաբարձրը վճռին է:

ԽՍՀՄ-ի լեռները գտնվում են հարթությունների ծայրամասերում:

Քարտեզի վրա ցույց տվեք՝ Ուրալյան, Կովկասյան, Ղրիմի, Խիբինյան, Ալտայյան, Տյան-Շան լեռները և Պամիր լեռնաշխարհը:

Այդ լեռների մեջ ամենաբարձրերը վճռինք են: Վճռի լեռների գագաթները ծածկված են հալեթական ձյունով: Լեռների մեջ ամենացածրերը վճռինք են:

Քարտեզի վրա ցույց տվեք ԽՍՀՄ-ի այն ամենաբարձր գագաթները, վճռինք կան քարտեզի այդուսակի և նկարների մեջ:

### ԽՍՀՄ-ի ՀԱՆԱԾՈ ՀԱՐՍՏՈՒԹՅՈՒՆՆԵՐԸ

ԽՍՀՄ-ն ոգտակար հանածոներով շատ հարուստ է: Նրանք անհրաժեշտ են մեր սոցիալիստական տնտեսության զարգացման համար:

Ամեն տարի գտնվում են նոր ոգտակար հանածոներ: Խորհրդային հետախուզողները թափանցում են Միուլթյան ամենահեռավոր անկյունները: Նրանք և հետագայում տունդրայում, և՛ տայգայի խորքերում, և տոթանապատում վորոնում են նոր հարստություններ:

ԽՍՀՄ-ն իր նավթային հարստությամբ առաջին տեղն է բռնում բոլոր պետությունների մեջ:

Նավթը Կովկասում վաղուց է հայտնի. այնտեղ, Կասպից ծովի յեզերքին, Բազմի մոտ և Հյուսիսային Կովկասի տափաստաններում, Գրոզնի քաղաքի մոտ վաղուց է վեր նավթ է ստացվում: Վերջին տարիներում նավթի մեծ պաշարներ գտնվեցին նաև ուրիշ գոտիներում— տափաստաններում՝ Հարավային Ուրալի մոտ և տայգայում, Ուրալյան լեռներից դեպի արևմուտք:

ԽՍՀՄ-ն իր քարածխի պաշարով յերկրորդ տեղն է բռնում ամբողջ աշխարհում: Քարածխային ավազանները նույնպես ցրված են տարբեր գոտիներում՝ Գոնբասը գտնվում է Ուկրաինայի սևահողային տափաստաններում:

Կուրբասը— տայգայում, Արևմտյան-սիրիական դաշտավայրի հարավում:

Կարագանդան— չոր տափաստանների գոտում:

Յերկաթահանքի պաշարով, ինչպես և նախքան մեր Միուլթյունը նույնպես առաջին տեղն է բռնում: Յերկաթահանքի գլխավոր հանքատեղերը կազմում են Կրիվոյ Րոզը— Ուկրաինական տափաստաններում, Կերչը— Ղրիմում և Ուրալյան լեռնաշղթան:

Առաջադրություն 1. ԽՍՀՄ-ի քարտեզի վրա գտեք նավթի, քարածխի, յերկաթահանքերի և պղնձահանքերի կարևոր հանքատեղերը:

2. Գտեք ապատիտի (կիրովսկի քաղաք), կալիումական աղերի (Բերեզնիկի) հանքատեղերը:

3. Կոնտուրային քարտեզի վրա հանածոների գլխավոր հանքատեղերը նշանակեցեք այնպիսի նշաններով, ինչպիսի նշաններով նրանք նշանակված են ԽՍՀՄ-ի քարտեզի վրա:

### ԽՍՀՄ-ի ԳԵՏԵՐԸ

Քարտեզի վրա գտեք՝ 1. Դնեպրը, Դոնը և Վոլգան. այդ գետերը վճռի բարձրությունից են սկիզբ առնում:



նրանցից յուրաքանչյուրը վո՞ր ծովն է թափվում՝  
Յուլյց տալ, թե Դնեպրի վո՞ր տեղում է կառուցված մեք  
ամենախոշոր ելեկտրոկայանը:

2. Պեչորան և Ուրալը վո՞ր լեռներից են սկսվում և  
վո՞ր ծովերն են թափվում:

3. Նեվան, վո՞ր լճից է նա սկիզբ առնում. վո՞ր  
ծոցն է թափվում:

4. Հյուսիսային Դվինան. գտնել այն տեղը, վորտեղ  
միանում են յերկու գետ և կազմում Հյուսիսային Դվինան:  
Նա վո՞ր ծովն է թափվում:

5. Սիր-Դարիան և Ամու-Դարիան. նրանցից յուրա-  
քանչյուրը վո՞ր լեռներից է սկիզբ առնում: Այդ գե-  
տերն ո՞ւր են թափվում:

6. Ոբը, Յենիսեյը և Լենան. վո՞րտեղ են նրանք  
սկիզբ առնում և վո՞ր ծովերն են թափվում:

7. Ամուր. գտեք այն տեղը, վորտեղ միանում են  
յերկու գետ և կազմում Ամուրը: Նա վո՞ր ծովն է թափ-  
վում: ԽՍՀՄ-ն Ամուր գետով վո՞ր պետութ՞յունից է  
բաժանվում:

### ԽՍՀՄ-ի ԿԼԻՄԱՆ

Բնական գոտիներն ուսումնասիրելիս մենք տեսանք,  
վոր ԽՍՀՄ-ի ընդարձակ տարածութ՞յան վրա կլիման  
ամեն տեղ նույնը չէ:

ԽՍՀՄ-ի քարտեզի վրա գտե՛ք հյուսիսային բևեռա-  
յին շրջանը:

Յուլյց տվե՛ք ԽՍՀՄ-ի այն մասը, վոր գտնվում է  
ցուրտ գոտում:

Ի՞նչպիսի կլիմա ունեն բևեռային և տունդրային  
գոտիները: Ձմեռն այդ գոտիներում քա՞նի ամիս է տե-  
վում. ի՞նչպես է լուսավորում արևն այնտեղ ամառը և  
ձմեռը:

ԽՍՀՄ-ի մեծ մասը գտնվում է բևեռային շրջանից  
հարավ, բարեխառն գոտում:

Բնական ի՞նչ գոտիներ են գտնվում այստեղ: Ի՞նչ

պես է փոխվում բարեխառն գոտու կլիման բևեռային  
շրջանից դեպի հարավ:

ԽՍՀՄ-ի համարյա ամբողջ տարածութ՞յան վրա  
ձմեռվա ջերմաստիճանը սուր կերպով տարբերվում է  
ամառվա ջերմաստճանից:

ԽՍՀՄ-ի արևմտյան մասում ավելի հաճախ փչում  
են արևմտյան և հարավ-արևմտյան քամիները: Այս  
տաք և խոնավ քամիները փչում են Ատլանտյան ովկիա-  
նոսի կողմից, վորտեղ հոսում է Գոլֆշտրոմ տաք հո-  
սանքը:

Քարտեզի վրա ցույց տվե՛ք, թե ինչ ուղղությամբ  
են փչում այդ քամիները:

Ատլանտյան ովկիանոսի աղբեցութ՞յան շնորհիվ  
ԽՍՀՄ-ի արևմուտքում ձմեռն ավելի տաք է, մեղմ և  
ամառն ավելի զով է: Այստեղից դեպի արևելք, տե-  
ղումները քչանում են և ձմեռը դառնում է ավելի  
խիստ, իսկ ամառն ավելի չոր և շոգ:

Առանձնապես խիստ ձմեռ և շոգ ամառ ունի Արևե-  
լյան-Սիրիական քարաքուքունը: Այստեղ, Վերխո-  
յանսկ քաղաքի մոտ գտնվում է յերկրագնդի ամենաու-  
ցուրտ տեղը (ցրտութ՞յան բևեռը): Ատլանտյան ովկիա-  
նոսի խոնավ քամին այստեղ չի հասնում. Սիրիի հյու-  
սիսային ափերը վողողվում են Սառուցյալ ովկիանո-  
սով, վորտեղ ամառը ևս լողում են սառուցյուներ:

Յերկինքը ձմեռը և ամառը հաճախ անամպ է լի-  
նում. ձմեռը սաստիկ սառնամանիքների խամանակ  
(մինչև -70°) կանգնած են լինում խաղաղ, անհողմ ո-  
րեր: Ամառն այստեղ շոգ է լինում:

Թուրանի դաշտավայրի կլիման աչքի յե ընկնում իր  
չորութ՞յամբ: Այստեղ չեն հասնում Ատլանտյան ովկի-  
անոսի խոնավ քամիները, և շարունակ փչում են չոր  
քամիներ: Այստեղ են գտնվում մեր անապատները:

Հեռավոր-Արևելքում, Կամչատկայի հարավ-ա-  
րևմտյան մասում և Յապոնական ծովի ափերին ամառ-  
ները շատ տեղումներ են թափվում. սրանց բերում են



այն քամիները, վորոնք փչում են Սաղաղ ովկիանոսի կողմից: Այդ պատճառով ամառները սաստիկ ուժեղ են: Բայց դեռ տեղը վարարում են և հեղեղում չըջակայքը:

Արիմի հարավային ծովափը և Կովկասի Սև ծովյան ափը հյուսիսային կողմից բարձր լեռներով պաշտպանվում են ցուրտ քամիներից և ունեն տաք, մերձարևադարձային կլիմա: Այնտեղ ձմեռը սառնամանիքներ չեն լինում: Դեկտեմբերին, յերբ մեզ մոտ ցրտեր են լինում, Կովկասյան ծովափին լինում են տաք արևոտ որեր, ծաղկում են մանուշակն ու վարդը, հասնում են նարինջն ու մանդարինը:

Արիմի հարավային ծովափն ունի չոր կլիմա, իսկ Կովկասի Սև ծովյան յեղերքը Սորհրդային Միության ամենախոնավ տեղն է. արևմտյան քամիները Սև ծովից բերում են խոնավութուն, վորի առաջն առնում են բարձր լեռները և վորը նրանց լանջերին թափվում է առատ անձրևների ձևով:

### ԽՍՀՄ-Ի ԲՆԱԿԱՆ ԳՈՏԻՆԵՐԸ

Բնական գոտիների տեսությունների մեջ մենք ուսումնասիրեցինք յուրաքանչյուր գոտու հողերը, բուսականությունը և կենդանական աշխարհը:

Հիշեցեք, թե ինչ հողեր են պատահում տունդրայում, անտառային գոտում, տափաստաններում: Վո՞ր հողն է ամենաարգավանդը: Ի՞նչպես է նա աշխարհը: Ինչո՞ւ չոր տափաստանների հողն աղքատ է բուսահողով:

Նայեցեք, թե ինչպես է փոխվում բուսականությունն ըստ գոտիների: Ինչո՞ւ տունդրայում անտառ չկա: Ինչո՞ւ խոն անտառներում բնում են այլ ծառեր, քան տայգայում: Չոր տափաստանների բուսականությունն ինչո՞վ է տարբերվում սևահողային տափաստանների բուսականությունից: Ինչո՞ւ անաստար բուսականությամբ աղքատ է:

Հիշեցեք, թե ինչ կենդանիներ են պատահում տունդրայում, անտառային գոտում, տափաստաններում և անապատներում: Ինչո՞ւ թանկարժեք մուշկափոր կենդանիները պատահում են տունդրայում և տայգայում: Տունդրայի և անաստանների կենդանիներն իրենց գույնով ի՞նչպես են տարբերվում: Այդ կենդանիների համար նրանց գույնն ի՞նչ նշանակութուն ունի:

Հողերի, բուսականության և կենդանական աշխարհի բազմազանությունը բացատրվում է նրանով, վոր ԽՍՀՄ-ի հսկայական տարածության վրա կլիման բազմազան է:

Տարբեր բույսեր իրենց կյանքի համար տարբեր քանակությամբ խոնավութուն և ջերմություն են պահանջում: Բույսերից վոմանք աճում են տունդրայում, վորտեղ մի փոքր խորության մեջ գտնվում է հալիթական սառածություն, ցուրտ հյուսիսում, վոմանք՝ տաք հարավում. բույսերից վոմանք հարմարվել են խոնավ շրջանների կյանքին, իսկ վոմանք՝ չոր:

Տարբեր կլիմայից ու տարբեր բուսականությունից տարբեր հող է առաջանում: Տաք գոտու հարավային մասում, տափաստաններում բուսական մնացորդները փտելուց գոյանում է սևահող: Ցուրտ տունդրայում, հավերժական սառածության մեջ փտումը դանդաղ է կատարվում և բուսական մնացորդները մնում են հողի մեջ առանց փտելու:

Անտառային խոնավ հողի մեջ, խոնավությունը ծծվելով հողի մեջ, իր հեռ այդ հողից հեռացնում է այն բոլոր լուծվող նյութերը, վորոնք պետք են բույսերին սնվելու համար: Ընդհակառակը, չոր տափաստանների և անապատների հողը չափազանց մեծ քանակությամբ աղեր են պարունակում (աղուտներ):

Բույսերն ել իրենց հերթին կախված են հողից: Ճամբորդներն ել իրենց հերթին կախված են մամուռների, ճախնսձուռ տունդրայում լավ աճում են մամուռներ, ճախնսձուռ մորին, լոռամրդին, բայց չի աճում փետրախոտը (սրմբուլը), վորին տափաստանային հող է պետք: Չոր



տափաստանների աղուտների մեջ աճում են աղաբույսեր, բայց այնտեղ չեն կարող աճել ուրիշ բույսեր:

Նույնը կարելի չե ասել նաև կենդանիների մասին: Կենդանիներից վոմանք ապրում են հեռավոր հյուսիսում, վոմանք տաք հարավում: Հյուսիսային կենդանիներն ունեն տաք մուշտակներ, այդպիսի մուշտակներից զուրկ են հարավային կենդանիները:

Այսպիսով ԽՍՀՄ-ի կլիման հյուսիսից դեպի հարավ աստիճանաբար փոխվում է. դրա հետ փոխվում են նաև հողը, բուսական և կենդանական աշխարհները:

## 2. ԽՍՀՄ-Ի ՏՆՏԵՍՈՒԹՅՈՒՆԸ

### ԱՐԴՅՈՒՆԱԲԵՐՈՒԹՅՈՒՆԸ

Մեր Միության մեջ արդյունաբերությունը սաստիկ զարգացավ միայն վերջին տարիների ընթացքում: Ցարական Ռուսաստանում միայն մի քանի շրջաններ ունեյին զարգացած արդյունաբերություն, իսկ մնացած ամբողջ յերկիրը համարյա վոչ մի Փարբիկա և գործարան չուներ: Գյուղատնտեսական Ռուսաստանում վորպես առանձին խոշոր արդյունաբերական կենտրոններ աչքի եյին ընկնում՝ Պետերբուրգը (այժմ Լենինգրադ), Մոսկվան և Դոնբասը: Նրանք բոլորը գտնվում եյին Յեվրոպական Ռուսաստանում, նրա միջին և հարավային մասերում:

Իսկ նրանց շուրջը անծայրածիր տարածություններ, վորոնց վրա կարող եյին տեղավորվել տասնյակ խոշոր կուլտուրական պետություններ: Յեվ այս բոլոր տարածությունների վրա իշխում է «կիսավայրենությունը և ամենախսկական վայրենությունը» — այսպես եր ասում վ. Ի. Լենինը ցարական Ռուսաստանի մասին:

Բայց կառուցելով իր սոցիալիստական տնտեսությունը, ԽՍՀՄ-ն գյուղատնտեսական յերկրից դարձել է արդեն առաջավոր արդյունաբերական յերկիր: Ամբողջ յերկրով մեկ ծավալվել է նոր սոցիալիստական ար-

դյունաբերություն, զարգացել են նոր բարդ արտադրություններ:

Փոխվել է Խորհրդային Միության քարտեզը: Բոլոր ծայրամասերում, վորտեղ իշխում եր «ամենախսկական վայրենությունը», աճում են գիգանտ խորհրդային և կոլեկտիվ տնտեսություններ, գործարաններ, հանքահորեր, խոշոր ելեկտրակայաններ, քաղաքներ: Մեքենաների արտադրությամբ ԽՍՀՄ-ն այժմ արդեն յերկրորդ տեղն է բռնում ամբողջ աշխարհում, իսկ գյուղատնտեսական մեքենաներով գրավել է առաջին տեղը:

Հիշեցեք, թե ինչպես են ոգտագործվում ԽՍՀՄ-ի տարբեր գոտիների բնական հարստությունները: Բնական գոտիների քարտեզի վրա ցույց տվեք ձեզ արդեն հայտնի նորակառույցները: Հիշեցեք, թե նրանցից յուրաքանչյուրն ինչ նշանակություն ունի:

Բնական գոտիների քարտեզի վրա ցույց տվեք նրա վրա նշանակված կարևոր արդյունաբերական շրջանները: Ցույց տվեք քարածխի, նավթի, յերկաթահանքի մշակման և անտառային արդյունաբերությամբ շրջանները:

Քարտեզի վրա գտեք այն քաղաքները, վորոնց մեջ խոշոր գործարաններ են գտնվում՝ Մոսկվա, Գորկի (ավտոմոբիլային գործարաններ), Ստալինգրադ, Չելյաբինսկ (տրակտորային գործարաններ), Սաբատով և Չապորոտյե (կոմբայնների գործարաններ), Ռոստով (գյուղատնտեսական մեքենաների գործարան):

ԽՍՀՄ-ի Ֆիզիկական քարտեզի վրա գտեք ամենախոշոր ելեկտրակայանները՝ Շատուրայի, Դնեպրի և Վոլխովի:

### ԽՍՀՄ-Ի ԳՅՈՒՂԱՏՆՏԵՍՈՒԹՅՈՒՆԸ

Խորհրդային Միության արդյունաբերության զարգացման հետ զարգանում է և գյուղատնտեսությունը: Նախկին միլիոնավոր անհատական գյուղացիական



տնտեսութեանները փոխարեն կազմվել են կոլեկտիվ տնտեսութեաններ: Կուլակութեանը վորպես դասակարգ հիմնականում լիկվիդացիայի յետ յենթարկված. վճռական պայքար է մղվում կոլեկտիվ տնտեսութեաններն ամրապնդելու համար, վճռական պայքար է մղվում կուլակութեան մնացորդների դեմ: Խոշոր տնտեսութեաններն առաջվա նախնական գյուղացիական տեխնիկայից անցնում են բարդ մեքենաներին, վոր արտադրում են նոր արդյունաբերութեանը: Հազարավոր խորհրդային տնտեսութեանների և մեքենատրակտորային կոյանների ցանցով ծածկվել է ամբողջ յերկիրը: Այսպես ԽՍՀՄ-ն դարձավ աշխարհի ամենախոշոր և ամենաառաջավոր սոցիալիստական գյուղատնտեսութեան յերկիրը:

Հիշեցեք, թե գյուղատնտեսութեան ինչ տեսակներ են յերևան յեկել տունդրայում, անտառային դոտում, սևահողային և չոր տափաստաններում և մերձարևադարձային դոտում:

Գյուղատնտեսութեան ինչ նոր տեսակներ են յերևան յեկել տունդրայում Խորհուրդների ժամանակ: Ի՞նչ նոր բույսեր են մշակում անտառային դոտում, տափաստաններում և մերձարևադարձային շրջաններում: Ի՞նչպես են տարբեր դոտիններում պայքարում գյուղատնտեսութեան համար վնասակար բնական պայմանների դեմ՝ ճահիճների դեմ, ջրի պակասութեան դեմ, վնասատուների դեմ:

### ԽՍՀՄ-Ի ՏՐԱՆՍՊՈՐՏԸ

Տրանսպորտը ժողովրդական տնտեսութեան շատ կարևոր մասն է. առանց արանսպորտի վոչ մի հիմնարկ չի կարող կանոնավոր աշխատել, չի կարող զարգանայ յերկրի տնտեսութեանը:

Յերկաթուղային ցանցը Միութեան տարբեր մասերում միատեսակ չէ: Յերկաթուղիները կառուցվում են յին Յեվրոպական Ռուսաստանի մի քանի մասերում

միայն: Մոսկվան կարևոր յերկաթուղային հանգույց էր: Նրանից սկսվում են յերկաթուղիներ և ուղղվում դեպի տարբեր կողմեր: Յերկաթուղային խիտ ցանց ունի Ուկրայինան Դոնբասի հետ: Բայց նրանք շատ քիչ են Միութեան մյուս մասերում:

Խորհրդային շինարարութեան արդեն զգալի չափով մեծացրել է յերկաթուղային ցանցը, իսկ մի շարք յերկաթուղիներ աշխատում են ելեկտրական եներգիայով:

Առաջադրութեան: 1. ԽՍՀՄ-ի Ֆիզիկական քարտեզի վրա ցույց տվեք այն յերկաթուղիները, վորոնք Մոսկվայից անցնում են դեպի Լենինգրադ-Մուրմանսկ, դեպի Մինսկ, Արխանգելսկ, Կիև-Ուդեսսա, Ղրիմ և Կովկաս:

2. Յույց տվեք Մոսկվայից մինչև Վլադիվոստոկ ճգվող յերկաթուղին:

3. Յույց տվեք Մոսկվայից Տաշկենտ-Ալշաբադ տանող յերկաթուղին:

4. Յույց տվեք Խորհրդային իշխանութեան կառուցած Թուրքեստան-Սիբիրական յերկաթուղին:

Յերկաթուղիների հետ միասին կարևոր յշանակութեան ունեն նաև ջրային ճանապարհները: Աղբյուրները ջրով տեղափոխելն ավելի էժան է, քան յերկաթուղով: Միութեան շատ տեղերում, վորտեղ յերկաթուղիներ չկան, դեռերը հաղորդակցութեան միակ ճանապարհներն են:

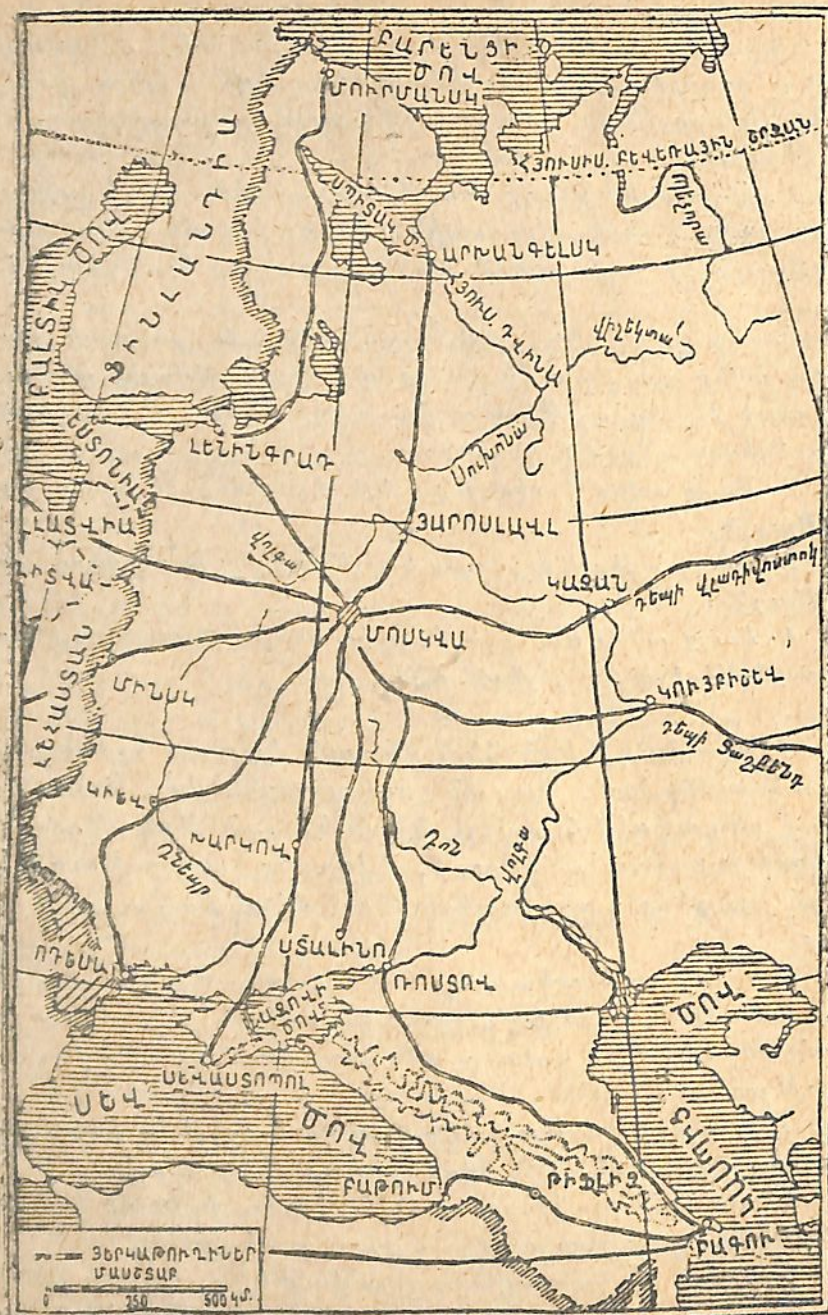
Ջրային ամենակարևոր ճանապարհը Վոլգա: գետն է: Ամառը Վոլգայի ջուրը քչանում է, յերևում են ծանծաղուտներ, վորոնք դժվարացնում են նավագնացութեանը:

Ծրագրված է Վոլգայի վրա կառուցել մի քանի խոշոր ամբարտակներ և հզոր ելեկտրակայաններ:

Պատվարները կբարձրացնեն Վոլգայի ջուրը և կբերելով են նավագնացութեան պայմանները:

Ջրային ճանապարհները լավացնելու, նրանց ցանցը լայնացնելու համար կառուցվում են ջրանցքներ: Այս-





Նկ. 77. Մասկվայի յերկարուզային հանգույցը.

պես, Վոլգան ջրանցքների միջոցով միացված և Բալտիկ ծովի հետ: Այս ջրային ճանապարհը կոչվում է Մարիինյան ջրային սիստեմ: Նա Վոլգայից սկսվում է Եեկաևսկիով, անցնում է մի քանի գետերով, վորոնք իրար հետ միացած են ջրանցքով, ապա Ոսնգա և Լադոգա լճերով և Նեվա գետով հասնում է մինչև Ֆիննական ծոցը:

ԽՍՀՄ-ի քարտեզի վրա ցույց տվե՛ք Մարիինյան ջրային ճանապարհը:

Սորհրդային իշխանության ջանքերով վերջերս կառուցվեց մի շատ կարևոր ջրանցք, վորով Ոսնգայի լիճը միանում է Սպիտակ ծովի հետ: Այսպիսով ստեղծվեց մի ջրային ճանապարհ, վորով կարելի յե Սպիտակ ծովից դուրս գալ Բալտիկ ծովը կառուցվեց Ստալինի անվան Սպիտակ-Բալտիկ ծովյան ջրանցքը:

Քարտեզի վրա գտե՛ք Սպիտակ-Բալտիկ ծովյան ջրանցքը:

Սկսվում են կաման Պեչորայի և Հյուսիսային Դվինայի հետ միացնելու աշխատանքները (կամայի, Պեչորայի և Հյուսիսային Դվինայի մի քանի վտակների վրա կկառուցվեն ամբարտակներ, վորով կառաջանա մեծ լիճ. այդ լճի վրայով նավերը կանցնեն մի գետից մյուսը): Ստորին Վոլգան ջրանցքով կմիացվի Դոնի հետ և դրանով նավերը հնարավորություն կունենան Վոլգայից Սև և Ազովի ծովը դուրս գալու:

Արդեն սկսվել է Վոլգա-Մոսկվա ջրանցքի շինարարությունը: Դա կառաջացնի կարճ ճանապարհ Մոսկվա գետից դեպի վերին Վոլգան և Մոսկվան կդառնա կապիտալ ճանապարհ: Այս բոլոր աշխատանքները կկառուցեն նավազնացությունը Վոլգայի վրա և կստեղծեն այսպես կոչված «Մեծ Վոլգա»:

Ուշադրությամբ դիտեցե՛ք «Մեծ Վոլգա» քարտեզը: Յերկրորդ կարևոր ջրային ճանապարհը Դնեպր գետն է: Նրա վրա ստորին հոսանքի քարերը վաղուց ի վեր արգելք ելին հանդիսանում նավազնացության համար: Դնեպրի ելեկտրակայանի ամբարտակները բարձրացրին



Չրի մակերևույթը: Ժայռերը թաղվեցին Չրի մեջ և ամբողջ Դնեպրը դարձավ նավարկելի:

Ծովային ճանապարհները կարևոր են ուրիշ պետությունների հետ կապվելու համար: Միուլթյան արտաքին առևտուրը կատարվում է ծովային նավահանգիստ-



Նկ. 78. «Մեծ վոլգայի» փարտեզը:

ների վրայով: Այս տեսակետից ամենակարևոր ծովերն են Բալտիկ և Սև ծովերը: Բալտիկ ծովի Ֆիննական ծոցի ափին գտնվում է Լենինգրադ նավահանգիստը, վորը Պորհրդային Միության նավահանգիստներից ամենակարևորն է: Սև ծովի ափին գտնվում են Ռդեսա, Նովորոսսիյսկ և Բաթում նավահանգիստները: Ցապոնական ծովի ափին գտնվում է Վլադիվոստոկ նավահանգիստը, վորով կապվում ենք Սաղաղ ովկիանոսի հետ:

Հյուսիսի բնական հարստությունները կանոնավոր կերպով ոգտագործելու, դրանց ուրիշ յերկրներ արտահանելու համար կարևոր նշանակություն ունի Հյուսիսային ծովային ճանապարհը, վորն անցնում է Հյուսիսային Մասուցյալ ովկիանոսով Միության հյուսիսային ափերի յերկարությամբ: Ամենակարևոր հյուսիսային նավահանգիստներն են՝ Մուրմանսկը, Արխանգելսկը, Իգարկան:

- Առաջադրություն: 1. ԽՍՀՄ-ի ֆիզիկական քարտեզի վրա ցույց տվեք Վոլգա գետը և նրա գլխավոր վտակները: Նա վոր բնական գոտիներով է հոսում:
2. Ցույց տվեք այն Չրային ճանապարհները, վորով Վոլգան միանում է Ֆիննական ծոցի և Սպիտակ ծովի հետ:
3. Ցույց տվեք այն տեղը, վորտեղ կառուցվում է Վոլգա-Մոսկվա Չրանցըր:
4. Ցույց տվեք ԽՍՀՄ-ի գլխավոր նավահանգիստները:
5. Համաչխարհային քարտեզի վրա ցույց տվեք հետևյալ ծովային ճանապարհները՝ Լենինգրադից Լոնդոն, Մուրմանսկից Նյու-Յորք, Իգարկայից Լոնդոն, Բաթումից Ցրանսխա, Վլադիվոստոկից Տոկիո:



IV. ԽՍՀՄ ՔԱՂԱՔԱԿԱՆ ՏԵՍՈՒԹՅՈՒՆԸ

1. ԽՈՐՀՐԴԱՅԻՆ ՍՈՑԻԱԼԻՍՏԱԿԱՆ ՀԱՆՐԱՊԵՏՈՒԹՅՈՒՆՆԵՐԻ ՄԻՈՒԹՅՈՒՆ

Նայեցեք ԽՍՀՄ-ի վարչական քարտեզին: Դուք տեսնում եք Խորհրդային Միության ամբողջ տարածությունը ներկված է տարբեր գույներով: Առանձնապես պարզ յերևում են 7 գույն: Դրանք այն միութենական հանրապետություններն են, վոր կազմել են Խորհրդային Միության մեջ ապրող զանազան ժողովուրդները: Այս հանրապետությունները միացել են իրար հետ և կազմել Խորհրդային Սոցիալիստական Հանրապետությունների Միությունը:

Ահա միութենական հանրապետությունները՝

Ռուսաստանի Սոցիալիստական Ֆեդերատիվ Խորհրդային Հանրապետություն—ՌՍՖՍՀ, Ուկրաինական Սոցիալիստական Խորհրդային Հանրապետություն—ՈւՍՍՀ, Բելոռուսական Սոցիալիստական Խորհրդային Հանրապետություն—ԲՍՍՀ, Անդրկովկասի Սոցիալիստական Ֆեդերատիվ Խորհրդային Հանրապետություն—ԱՍՖՍՀ:

Թուրքմենստանի ՍՍՀ:

Ուզբեկստանի ՍՍՀ:

Տաջիկստանի ՍՍՀ:

Քարտեզի վրա ցույց տվե՛ք հիշած հանրապետություններից յուրաքանչյուրը:

Խորհրդային Սոցիալիստական Հանրապետությունների Միությունը բոլոր այն ժողովուրդների աչիատավորների յեղբայրական միությունն է, վորոնք ապրում էյին նախկին ցարական Ռուսաստանում:

Ուկրաինայի սոցիալիստական խորհրդային հանրապետությունը գտնվում է Միության հարավ-արևմտյան մասում, Ռումինիայի և Լեհաստանի սահմանում: Հարավից նրա ավերը վողդում են Սև և Ազովի ծովերը: Ուկրաինայի մայրաքաղաքն է Կիևը:

Բելոռուսիայի ՍՍՀ գտնվում է Միության արևմտյան մասում, Լեհաստանի սահմանում: Մայրաքաղաքն է— Մինսկը:

Անդրկովկասի Սոցիալիստական Ֆեդերատիվ Խորհրդային Հանրապետությունը գտնվում է Կովկասյան լեռներից հարավ, Սև և Կասպից ծովերի միջև: Սրա սահմանը հարավից կազմում են իրանը և Թուրքիան: Անդրկովկասի բնակչությունն իր աղգություն կազմով բազմազան է: Անդրկովկասյան Ֆեդերացիան կազմում է հանրապետությունից և բաղկացած՝ Անդրկովյան Ֆեդերացիան մասում, Սև ծովի մոտ ընկած և կասի արևմտյան մասում, Սև ծովի մոտ ընկած և Ազրբեյջանի լյան մասում, Կասպից ծովի մոտ ընկած և Ադրբեյջանի լյան մասում, Կասպից ծովի մոտ ընկած և Ադրբեյջանի լյան մասում, Իրանի և Թուրքիայի սահմանում ընկած և Հայաստանի ՍՍՀ (մայրաքաղաքն է Երևանը):

Կասպից ծովից դեպի արևելք գտնվում են միութենական յերեք հանրապետություն՝ Թուրքմենստանի ՍՍՀ (մայրաքաղաքը — Աշխաբադ), Ուզբեկստանի ՍՍՀ (մայրաքաղաքը — Տաշկենտ) և Տաջիկստանի ՍՍՀ (մայրաքաղաքը — Ստալինաբադ):

Միության մնացած տարածությունը բռնում է միութենական հանրապետություններից ամենամեծը— Ռուսաստանի Սոցիալիստական Ֆեդերատիվ Խորհրդային Հանրապետությունը: ՌՍՖՍՀ և ամբողջ Միության մայրաքաղաքը Մոսկվան է:

Միութենական հանրապետությունների մեջ ապրում են զանազան ժողովուրդներ, վորոնք իրենց հերթին կազմել են աղգային ինքնավար հանրապետություններ և մարզեր:



## ԽՍՀՄ-Ի ԺՈՂՈՎՈՒՐԴՆԵՐԸ

Միութեան հսկայական տարածութեան վրա մոտ 170 միլիոն մարդ է ապրում: Իր բնակիչների թվով ԽՍՀՄ-ն բռնում է յերրորդ տեղը բոլոր պետութիւնների մեջ:



Նկ. 79. Վարտեղ են ապրում ԽՍՀՄ տարբեր ժողովուրդները.

ԽՍՀՄ-ի բնակչութիւնն իր ազգային կազմով շատ բազմազան է: Խորհրդային Միութեան մեջ ապրում են 150-ից ավելի տարբեր ժողովուրդ: Նրանք իրարից տարբերվում են թե լեզվով և թե տնտեսական ու կենցաղային առանձնահատկութիւններով:

Այս յերեսի քարտեզի վրա գտեք թե վորտեղ են ապրում ձեզ հայտնի ժողովուրդները:

Յարական կառավարութեան ժամանակ ուսանելը գերիշխող ազգութիւն էին: Ռուս բուրժուազիայից և ուսկ կալվածատերերից նշանակվում էին ինովնիկներ, վորոնք կառավարում էին ուրիշ ժողովուրդներ: Ռուս լեզուն բոլոր պետական հիմնարկութիւնների լե-

զուն էր: Իպրոցներում յերեսաներին սովորեցնում էին միայն ռուսերեն լեզվով:

Ազգութիւնների մեծ մասը չունէր սեփական դէր և գրականութիւն:

Ճնշված ժողովուրդներին իրենց գլխավոր թշնամութեամբ կառավարութեան դեմ մղվող կռիւց հետո պահելու համար, Ռուսաստանի կառավարութիւնը մի ազգութիւնը զրգոում էր մյուսի դեմ: Նա թշնամացնում էր մի ժողովուրդը մյուսի հետ, կազմակերպում էր հրեական ջարդեր, առաջ էր բերում զինված ընդհարումներ հայերի և թուրքերի մեջ կովկասում: Իուքարդեն գիտեք, վոր վոչ ռուսական ծագում ունեցող աշխատավորների իրավագրկութիւնն ու թաւանր քայքայում էին նրանց տնտեսութիւնը, աղքատացնում նրանց և ամբողջ ազգութիւններ վոչնչացնում:

Հոկտեմբերյան հեղափոխութիւնն ազատազրեց Ռուսաստանի բոլոր ժողովուրդները և նրանց դարձրեց Խորհրդային սոցիալիստական հանրապետութիւնների Միութեան իրավահավասար անդամը:

Խորհրդային իշխանութեան որով առաջվա հետամնաց ժողովուրդների կյանքը հիմնովին փոխվեց:

Արգյունարեութիւնը բուն թափով զարգանում է Միութեան ծայրամասերում, և տարբեր ազգի ժողովուրդները մտնում են Միութեան սոցիալիստական վուրդները մտնում են Միութեան սոցիալիստական տնտեսութեան կառուցողների շարքերը: Հետամնաց վաչկատուն ժողովուրդները նստում են նոր տրոյունակական կենտրոնների շուրջը: Փոխվում են նրանց կենցաղը, սովորութիւնները և բարքերը:

Հետամնաց ժողովուրդների մեծ մասն արդեն ունի իր գիրը և գրականութիւնը, ունի իր դպրոցները և համարաբանները. դասավանդումը այնտեղ տարվում է մայրենի լեզվով:

Ահա այսպես խորհրդային իշխանութեան ազգային ճիշտ քաղաքականութեան շնորհիվ զարգանում են բոլոր նախկին հետամնաց ժողովուրդները:



1. ԿԱՊԻՏԱԼԻՍՏԱԿԱՆ ՅԵՐԿՐՆԵՐ

Բացի ԽՍՀՄ-ից յերկրագնդի վրա ուրիշ շատ յերկրներ ել կան: Բայց միայն Միության մեջ է իշխանությունը պատկանում բանվոր դասակարգին և աշխատավոր գյուղացիության: Միայն Միության մեջ է կառուցվում սոցիալիստական տնտեսութուն: Մնացած բոլոր յերկրներում տեր ու տնօրենը կապիտալիստներն ու կալվածատերերն են:

Նրանց է պատկանում ամբողջ իշխանությունը պետության մեջ, նրանց են պատկանում հողերի մեծ մասը, բոլոր Փարբիկաները և գործարանները:

Այդ յերկրներում բանվոր դասակարգը և աշխատավոր գյուղացիությունն աշխատում է կապիտալիստների և կալվածատերեցի համար:

Կապիտալիստներն ու կալվածատերերը շահագործում են նրանց աշխատանքը իրենց շահվելու, հարստանալու համար:

Շահույթի յետևից ընկած, կապիտալիստները փնտռում են նոր տեղեր իրենց ապրանքները սպառելու, եժան հումույթ և եժան բանվորական ձեռք բերելու համար: Ուժեղ կապիտալիստական պետությունները այս նպատակով գրավել են բնության հարուստ, բայց անպաշտպան յերկրներ և այդ յերկրների պատճառով շարունակ պայքարում են իրար դեմ: Այսպիսի գրավված յերկրները գաղութներ են կոչվում:

Վերջին տարիներում խոր ճգնաժամը ընդգրկել էր կապիտալիստական պետությունները: Այդ պետությունների արդյունաբերությունը և գյուղատնտեսությունն զեպի անկումն են դնում:

Բանվոր դասակարգը կոմունիստական կուսակցության զեկալարությամբ բոլոր կապիտալիստական յերկրներում համառ պայքար է մղում կապիտալիստների, կալվածատերերի և նրանց կառավարությունների դեմ:

Կազմակերպվում են գործադուլներ, «սոված յերթեր»: Մի շարք յերկրներում բռնկում են զինված ընդհարումներ վոստիկանության և գորքերի հետ, գյուղացիական ապստամբություններ:

2. ԿԱՊԻՏԱԼԻՍՏԱԿԱՆ ՅԵՐԿՐՆԵՐԻ ԳԱՂՈՒԹՆԵՐԸ

Յերկրագնդի հինգ վեցերորդ մասը գտնվում է կապիտալիստների իշխանության տակ: Ուժեղ կապիտալիստական պետություններ գրավել են հեռավոր հարուստ յերկրներ Աֆրիկայում, Ամերիկայում, Ավստրալիայում և Ասիայում: Այս յերկրները զժվար չեք գրավել, վտրովհետև նրանք բնակված ենին գտնազան հետամնաց ժողովուրդներով:

Կապիտալիստական պետություններն այս բոլոր գրավված յերկրները հայտարարեցին իրենց գաղութները: Կապիտալիստները դրանց մեջ տեր ու տնօրեն են:

Նրանք իրենց ապրանքները մեծ ոգուտով սպառում են գաղութներում: Նրանք այդ յերկրների բոլոր բնական հարստությունների տեր ու տնօրեն են: Կապիտալիստները կողոպտում են գաղութները և արտահանում հումույթներ, քայքայում են բնիկներին և խլում նրանց հողերը, ստիպելով, վոր աշխատեն նրանց համար:

Կապիտալիստական պետությունների կողմից գրավված յերկրների մեծ մասը գտնվում է տաք գոտում:

Նրանք ունեն տաք, շատ տեղեղում խոնավ կլիմա. այդ պատճառով ել բուսականությունն այնտեղ շատ



ճոխ է: Այստեղ աճում են մարդու համար շատ արժեքավոր բույսեր՝ կաուչուկի ծառ, քինա-քինայի ծառ, հացի ծառ, կոկոսյան արմավենի, շաքարեղեգ, բանաններ: Մեծ բերք են տալիս սուրճի, կակաոյի, բրնձի, կաուչուկի պլանտացիաները (տնկարանները): Այստեղ շատ կան նաև արժեքավոր ոգտակար հանածոներ՝ սնազի, արծաթի, պղնձի հանքեր և վոսկի:

Կապիտալիստներն այս բոլոր բնական հարստությունները թալանում են և իրենց յերկիրը տեղափոխում:

Գաղութային յերկրներում շատ ժողովուրդներ են ապրում. գերանցից ամենաբազմամարդն են՝ նեգրերը, հնդիկները, մալայացիները և հնդկացիները:

Ծանր է գաղութային յերկրների բնակչության կյանքը: Աշխատանքից հրաժարվելու համար նրանց սովորաբար բանտ են նստեցնում: Չնչին զանցառության համար յենթարկվում են մարմնական ծանր պատիժների: Հաճախ նրանց մտրակով այնքան են ծեծում, վոր նրանք ծեծի տակ մեռնում են:

Ծանր է մանավանդ աֆրիկական նեգրերի դրությունը:

Յերբեմն ռազմական ուժով նեգրական ամբողջ գյուղեր քշում են կաուսուցվող յերկաթուղիների և խճուղիների վրա աշխատեցնելու համար: Հաճախ այնտեղ աշխատում են մինչև գոտկատեղը ճահճի ջրի մեջ խորված: Կաուսուցման նյութերը փոխադրում են նեգրերն իրենց մեջքով:

Կապիտալիստի համար նեգրն ավելի ձեռնտու յե, քան մեքենաները: Մեքենաները շարժելու համար պետք է ծախսեր անել վառելիքի վրա: Նեգրը համարյա բոլորովին ձրի յե աշխատում: Բենդինը թանգ է, իսկ բանանները, նեգրերի հիմնական սնունդը, ձրի յե:

Կապիտալիստներն անգթորեն հափշտակում են գաղութների բնական հարստությունները, անգթորեն վոչնչացնում են բանվորական ուժը:

Նեգրերը և գաղութային յերկրների այլ բնակիչները ծանր աշխատանքից, հազարներով մեռնում են կաուչուկի անտառներում, յերկաթուղիներ կաուսուցելիս, պլանտացիաներում, մասսայորեն մեռնում են զանազան հիվանդություններից: Որինակ, Բելգիայի աֆրիկական գաղութներում միայն մեկ յերկաթուղի շինելիս մեռան 17 հազար նեգր:

Բայց գաղութների աշխատավորներն արդեն սկսել են պայքարել իրենց շահագործողների՝ կապիտալիստների դեմ: Գաղութներում հեղափոխական շարժումը հեղհետե ծավալվում է: Գաղութների աշխատավորները կոմունիստական կուսակցության գեկավարությամբ ավելի ու ավելի համարձակ կազմակերպված յելույթներ են ունենում կապիտալիստների դեմ:

Յերկրագնդի վրա կան և այնպիսի յերկրներ, վորոնք ինքնուրույն են համարվում, բայց իսկապես նրանք յենթակա յեն կապիտալիստական ուժեղ պետությունների և գտնվում են նրանց իշխանության տակ:

Այդպիսի յերկրներից մեկն է հսկայական, իսկ բնակված Չինաստանը:

### 3. ԳԼԽԱՎՈՐ ԿԱՊԻՏԱԼԻՍՏԱԿԱՆ ՅԵՐԿՐՆԵՐ ՅԵՎՆՐԱՆՑ ԳԱՂՈՒԹՆԵՐԸ

#### ԱՄԵՐԻԿԱՅԻ ՄԻՍՑՅԱԼ ՆԱՀԱՆԳՆԵՐԸ (Ա. Մ. Ն.)

Ամերիկայի Միացյալ Նահանգները կապիտալիստական յերկրների մեջ ամենահարուստն են:

Ամերիկայի Միացյալ Նահանգները գտնվում են Հյուսիսային Ամերիկայի կենտրոնական և հարավային մասում:

Քարտեզի վրա գտե՛ք Միացյալ Նահանգները և նրանց մայրաքաղաք Վաշինգտոնը:

Քարտեզի միջոցով գտե՛ք, թե Ամերիկայի Միացյալ Նահանգները, վոր ջերմային գտում է գտնվում:

Նայե՛ք, թե վոր պետություններն են սահմանակցում



ԱՄՆ-ին և վոր ովկիանոսներն են վորդում նրա ա-  
փերը:

«Աշխարհի քաղաքական բաժանումը» քարտեզի վրա  
ցույց տվեք այն քաղաքները, վորով Նյու-Յորքից Լե-  
նինգրադ ենք բերում գանազան մեքենաներ:

Քարտեզի միջոցով իմացեք, թե Նյու-Յորքից մին-  
չև Լենինգրադ քանի կիլոմետր է:

Ա. Միացյալ Նահանգների գլխավոր գաղութներն  
են Պորտորիկո կղզին, վոր գտնվում է Նյու-Յորքից  
հարավ և Ալյասկան, վոր գտնվում է Հյուսիսային Ս-  
մերիկայի Հյուսիս-արևելյան մասում:

Պորտո-Րիկո կղզին գտնվում է սաք գոտում: Այն-  
տեղ մշակում են սուրճ, կակաո և բանաններ:

Քարտեզի միջոցով գտեք այն քաղաքները, վորով  
տուրմը Պորտո-Րիկո կղզուց փոխադրում են Սան-Յրան-  
ցիսկո քաղաքը:

### ԱՆԳԼԻՍ

Անգլիան արդյունաբերության զարգացմամբ յեղի-  
րորդ յերկիրն է ամբողջ աշխարհում: Նա գտնվում է  
Մեծ Բրիտանիա և Արևմտյան Յեվրոպայի ամերի մոտ  
մի շարք կղզիների վրա:

Քարտեզի միջոցով իմացեք, թե Անգլիան, վոր շեր-  
մային գոտում է ընկած: Գտեք Անգլիան և նրա մայ-  
րաքաղաք Լոնդոնը:

Անգլիան ծովային յերկիր է: Նա գտնվում է Ատ-  
լանտյան ովկիանոսում:

Հին Ժամանակներից սկսած Անգլիան վարում է ծո-  
վային լայն առևտուր: Նրա նավերը լողում են յին յերկ-  
րագնդի գանազան ծովերում: Ամենուրեք շատ հա-  
րուտ յերկրներ է գրավել նա:

Անգլիայի գրաված յերկրների ամբողջ տարածու-  
թյունը 140 անգամ մեծ է, քան թե ինքը Անգլիան:

Նայեցեք քարտեզին. տեսեք թե վորքա՞ մեծ է

Անգլիայի գաղութների տարածությունը: Նրանք ներկ-  
ված են նույն գույնով, ինչ վոր ինքը Անգլիան:

Ահա նրա գլխավոր գաղութները՝ Հնդկաստան, Ա-  
վստրալիա, Հարավային Աֆրիկական Միություն, Կա-  
նադա:

Քարտեզի վրա ցույց տվեք այդ գաղութները:

Անգլիայի գաղութների մեծ մասը գտնվում է  
Հնդկական ովկիանոսի շուրջը:

Քարտեզի վրա գտեք Լոնդոնից դեպի այդ գաղութ-  
ները տանող ամենակարճ ծովային ճանապարհը: Նա  
անցնում է Միջերկրական և Կարմիր ծովերի վրայով:  
Դա շատ կարևոր ճանապարհ է Անգլիայի կապիտա-  
լիստների համար: Այս ճանապարհով նրանք գաղութ-  
ներից ստանում են զանազան հում նյութեր իրենց գոր-  
ծարանների համար: Այս ճանապարհով նրանք գա-  
ղութներն են փոխադրում իրենց ապրանքները: Այս  
ճանապարհը կարևոր է նաև նրա համար, վոր հեշտաց-  
նում է գաղութների կառավարելը և նրանց պաշտպա-  
նությունը ուրիշ կապիտալիստական յերկրների գրա-  
վումից:

Քարտեզի վրա ցույց տվեք այն ծովային ճանա-  
պարհը, վորով նավերն Անգլիայից գնում են ԽՍՀՄ-ի  
Հյուսիսային նավահանգիստները և հետ դառնում:

Քարտեզի վրա ցույց տվեք այն ծովային քաղա-  
քները, վորով կարելի յե Լենինգրադից Լոնդոն գնալ:

### ՖՐԱՆՍԻԱ

Ֆրանսիան գտնվում է Յեվրոպայի արևմտյան մա-  
սում:

Քարտեզի վրա ցույց տվեք Ֆրանսիան և նրա մայ-  
րաքաղաք Փարիզը: Իմացեք թե նա վոր շերմային գո-  
տում է գտնվում:

Նա ի՞նչ ովկիանոսով է վորդվում: Վոր պետու-  
թյունների հետ է սահմանակից:



Տրանսիան ԽՍՀՄ-ից հետո ամենամեծ պետությունն է Յեվրոպայում:

Քարտեզի միջոցով վորոշեցե՛ք, թե Փարիզը Մոսկվայի վո՛ր կողմն է գտնվում:

Գտե՛ք Մոսկվայից Փարիզ տանող հանապարհը:

Տրանսիան շատ գաղութներ ունի: Գաղութները տարածության մեծությամբ նա հեռ է մնում միայն Անգլիայից:

Նայեցե՛ք քարտեզին, տեսե՛ք թե վորքան տեղ են բռնում Տրանսիայի գաղութները: Նրանք ներկված են նույն գույնով, ինչվոր ինքը Փրանսիան:

Տրանսիայի գաղութների մակերեսը 22 անգամ մեծ է բուն Տրանսիայի մակերեսը:

Տրանսիայի գաղութները գտնվում է Աֆրիկայի հյուսիս-արևմտյան մասում: Նրան են պատկանում նաև Մադագասկար կղզին, վոր գտնվում է Աֆրիկայի հարավ-արևելյան ափերի մոտ, և Հնդկաչին թերակղզու արևելյան մասը՝ Ասիայում: Տրանսիայի բոլոր գաղութները գտնվում են տաք գոտում:

Քարտեզի վրա գտե՛ք Տրանսիայի գաղութները:

Քարտեզի վրա ցույց տվե՛ք թե ի՞նչ ծովի վրայով է անցնում այն ճանապարհը, վոր տանում է դեպի Աֆրիկայի հյուսիսային ափին գտնվող Փրանսիական գաղութները: Տրանսիայից ապրանքներն ի՞նչ ծովային ճանապարհով են տեղափոխում Հնդկաչին:

### ԳԵՐՄԱՆԻԱ

Գերմանիան գտնվում է Յեվրոպայի կենտրոնական մասում:

Քարտեզի վրա գտե՛ք Գերմանիան և նրա մայրաքաղաք Բեռլինը:

Քարտեզի միջոցով ցույց տվե՛ք, թե նա վոր պետությունների հետ է սահմանակից, վո՞ր կողմից է վորոգվում ծովերով: Չերմային վո՞ր գոտում է գտնվում:

Քարտեզի միջոցով ցույց տվե՛ք, թե Բեռլինը Մոսկվայի վո՞ր կողմն է գտնվում:

Ցույց տվե՛ք Մոսկվայից Բեռլին տանող հանապարհը:

Գերմանիան ներկայումս գաղութներ չունի: Նրա բոլոր գաղութները իմպերալիստական պատերազմի ժամանակ խլվեցին:

Գերմանական կապիտալիստները և կառավարությունը յեռանդուն կերպով պատերազմի պատրաստություն են տեսնում, վորպեսզի կռվով ելի ձեռք բերեն գաղութներ:

### ՅԱՊՈՆԻԱ

Յապոնիան Անգլիայի նման ծովային պետություն է: Նա գտնվում է մի շարք կղզիների վրա, վորոնք շրջափայի պես ձգվում են Ասիայի արևելյան ափերի յերկարությամբ:

Քարտեզի վրա գտե՛ք Յապոնիան և նրա մայրաքաղաք Տոկիոն:

Քարտեզի միջոցով իմացե՛ք թե նա վոր ջերմային գոտում է գտնվում:

Նայեցե՛ք քարտեզին. Մոսկվայի վո՞ր կողմն է գտնվում Յապոնիան: Մոսկվայից ի՞նչ ճանապարհով պետք է դնալ Յապոնիա:

Յապոնիայի ամենազլխավոր գաղութներն են՝ Կուրեան և Ֆորմոզա կղզին:

Վերջերս Յապոնիան գրավեց Մանջուրիան:

Քարտեզի վրա գտե՛ք Յապոնիայի գաղութները և նրա մայրաքաղաք Տոկիոն:

### ՉԻՆԱՍՏԱՆ

Չինաստանը գտնվում է Ասիայի Հարավ-արևելքում:

Քարտեզի վրա գտե՛ք Չինաստանը և նրա մայրաքաղաք Նանկինը:

Իմացե՛ք թե վոր գոտում է գտնվում նա:



Յուլյց տվեք Մոսկվայից Նանկին տանող ամենապարն անապարհը:

Զինաստանի բնական հարստությունները վաղուց է վեր դրավում եյին զանազան կապիտալիստական յերկրների ուշադրությունը:

Զինաստան ուղևորվեցին Անգլիայի, Ամերիկայի, Յակոնիայի, Չրանսիայի կապիտալիստները:

Նրանք իրենց հետ տարան զանազան ապրանքներ: Նրանք սկսեցին այստեղ հողեր գնել, հանքահորեր շինել, գործարաններ հիմնել: Նրանք կամաց-կամաց իրենց ձեռքը դրեցին Զինաստանի համարյա բոլոր բնական հարստությունները, համարյա ամբողջ արդյունաբերությունը:

Զինաստանի կոմունիստական կուսակցության ղեկավարութեամբ Զինաստանի մեկ վեցերորդ մասում իշխանությունն անցել է խորհուրդների ձեռքը:

Քարտեզի վրա ցույց տվեք այն ծովային անապարհները, վորոնք Լոնդոնից, Փարիզից, Տակիոյից, Սան-Ֆրանցիսկոյից, Նյու-Յորքից տանում են Զինաստան:



## ԲՈՎԱՆԴԱԿՈՒԹՅՈՒՆ

Աշակերտներին . . . . .	2
<b>ԽՈՐՀՐԴԱՅԻՆ ՍՈՑԻԱԼԻՍՏԱԿԱՆ ՀԱՆՐԱՊԵՏՈՒԹՅՈՒՆՆԵՐԻ ՄԻՈՒԹՅՈՒՆ</b>	
1. ԽՍՀՄ-ի ԱՇԽԱՐՀԱԳՐԱԿԱՆ ԴԻՐԲԸ . . . . .	5
II. ԽՍՀՄ-ի ԲՆՈՒԹՅԱՆ ՅԵՎ ԲՆԱԿԶՈՒԹՅԱՆ ԿՅԱՆՔԻ ՊԱՏԿԵՐՆԵՐ.	
1. Բեկառային դուրի . . . . .	14
2. Տունդրանների դուրի . . . . .	35
3. Անառնների դուրի . . . . .	53
4. Անտառատափաստանի և սևահողային տափաստանների դուրի . . . . .	89
5. Զօր տանիստանների դուրի . . . . .	110
6. Անապատների դուրի . . . . .	125
7. Մերձարևադարձային դուրի . . . . .	139
8. Լեռներ . . . . .	157
III. ԸՆԴՀԱՆՈՒՐ ՏԵՍՈՒԹՅՈՒՆ.	
1. Բնությունը . . . . .	174
2. Տնտեսությունը . . . . .	181
IV. ԽՍՀՄ-ի ՔԱՂԱՔԱԿԱՆ ՏԵՍՈՒԹՅՈՒՆԸ.	
1. Խորհրդային սոցիալիստական հանրապետությունների միությունը . . . . .	189
2. ԽՍՀՄ-ի Ժողովուրդները . . . . .	190
<b>ԱՇԽԱՐՀԻ ՔԱՐՏԵԶԸ</b>	
1. Կապիտալիստական յերկրներ . . . . .	194
2. Կապիտալիստական յերկրների դաղութները . . . . .	195
3. Գլխավոր կապիտալիստական յերկրները և նրանց դաղութները . . . . .	197







100

ՀՀ Ազգային գրադարան



NL0977293



ԳՐԱԳՐ 90 ԿՈՊ.

ԿՍԱԳՐ 60 ԿՈՊ.

193

11

27207

Լ. Գ. Терехова и В. Г. Эрдели

ГЕОГРАФИЯ

Часть вторая

Учебник для IV класса начальной школы

Гиз ССР Армении, Эривань, 1935 г.